ANUARIO DEMOGRÁFICO DEL MUNICIPIO DE CÓRDOBA 2018

Autor: Antonio Torres Espino

ANUARIO DEMOGRÁFICO DEL MUNICIPIO DE CÓRDOBA 2018

Anuario demográfico del municipio de Córdoba 2018

Autor: Antonio Torres Espino

D.L. CO-344-18

© del autor.

Esta licencia admite la mezcla, ajuste y construcción de un nuevo producto en base a la obra original solo para su uso no comercial. También se debe reconocer la autoría y los productos derivados deben ser compartidos bajo la misma licencia.

INDICE

1. PRESENTACIÓN…….. 5
1.1 Contenido del documento…….... 6
1.2 Indicadores demográficos. ……..... 6
2. EL MUNICIPIO…….... 9
2.1 Indicadores demográficos del municipio de Córdoba al 1/1/2018…….. 10
2.2 Población y núcleos familiares del municipio……... 11
2.3 Edad de la población del municipio……... 11
2.4 Nivel de instrucción del municipio……... 14
2.5 Población residente según lugar de nacimiento……... 16
2.6 Movimientos de población durante el año 2017 según tipo y Meses…….… 16
2.7 Nacimientos y defunciones durante el año 2017……... 27
2.8 Movimientos migratorios……... 28
2.9 Movimientos migratorios desde/hacia otros municipios de la provincia….. 28
2.10 Movimientos migratorios desde/hacia otras provincias andaluzas…… 29
2.11 Movimientos migratorios desde/hacia otras Comunidades Autónomas… 30
2.12 Movimientos migratorios desde/hacia el extranjero……... 31
2.13 Movimientos migratorios desde/hacia otros municipios de la provincia según tramos de edad……... 34
2.14 Movimientos migratorios desde/hacia otras provincias andaluzas según tramos de edad……... 39
2.15 Movimientos migratorios desde/hacia otras Comunidades Autónomas según tramos de edad……... 40
2.16 Movimientos de la población de Córdoba desde/hacia el extranjero según tramos de edad…… 42
2.17 Movimientos de población desde/hacia el extranjero según nivel de estudios…… 45
3. Distritos del municipio de Córdoba…….. 50
3.1 Indicadores demográficos de los distritos municipales de Córdoba……... 51
3.2 Población y núcleos familiares por distritos……... 54
3.3 Distribución por edad de los distritos municipales……... 61
3.4 Nivel de instrucción en los distritos municipales……... 79
3.5 Población con nacimiento fuera del municipio de Córdoba…… 87
3.6 Población que vive sola por distritos……... 98
3.7 Movimientos de población por distritos municipales……... 101
3.8 Nacimientos y defunciones por distritos……... 101
3.9 Movimientos migratorios por distritos……... 103
3.10 Movimientos migratorios con municipios de la provincia de Córdoba por distritos……... 104
3.11 Movimientos migratorios con otras provincias andaluzas por distritos….. 107
3.12 Movimientos migratorios con otras Comunidades Autónomas por distritos…… 109
3.13 Movimientos migratorios con el extranjero por distritos……... 110
3.14 Movimientos migratorios con el extranjero por distritos y nivel de instrucción……... 114
3.15 Cambios de domicilio por distritos……... 115
4. LOS BARRIOS DEL MUNICIPIO DE CÓRDOBA……... 116
5. BARRIOS DEL DISTRITO CENTRO……... 119
6. BARRIOS DEL DISTRITO SUR……... 159
7. BARRIOS DEL DISTRITO SURESTE……... 178

8. BARRIOS DEL DISTRITO LEVANTE…….…….... 198
9. BARRIOS DEL DISTRITO NORTE-CENTRO…….…….... 218
10. BARRIOS DEL DISTRITO PONIENTE NORTE…….…….... 240
11. BARRIOS DEL DISTRITO PONIENTE SUR…….…….... 260
12. BARRIOS Y NÚCLEOS DEL DISTRITO PERIURBANO OESTE…….... 282
13. BARRIOS Y NÚCLEOS DEL DISTRITO PERIURBANO ESTE…….…….... 310
14. BARRIOS DEL DISTRITO SIERRA-NORTE…….…….... 335
15. POBLACIÓN RESIDENTE EN POLÍGONOS INDUSTRILES…….…….... 361

1. PRESENTACIÓN

Este documento, pretende recoger la información demográfica derivada del Padrón Municipal de Habitantes del municipio de Córdoba, referenciada al 1 de enero de 2018 y de los movimientos de población producidos durante el año 2017; generando lo que se puede denominar un Anuario de carácter demográfico que sirva de elemento de referencia y comparación con otros estudios que con carácter anual puedan realizarse en años venideros y que permitan conocer la evolución temporal de los diferentes indicadores demográficos.

Para la elaboración de las diferentes tablas estadísticas y gráficos que componen este documento, se ha partido de una desagregación de datos del Padrón de Habitantes, en la que se habían eliminado todos aquellos que pudieran identificar a una persona.

De acuerdo con el apartado 3 del artículo único de la Ley 4/1996, de 10 de enero, la población de un municipio es el conjunto de personas inscritas en su Padrón municipal. Según el referido artículo, "El Padrón Municipal de Habitantes es el registro administrativo donde constan los vecinos de un municipio, sus datos constituyen prueba de la residencia en el municipio y del domicilio habitual en el mismo". Igualmente, según la citada Ley, el Padrón Municipal de Habitantes (PMH) recoge para cada persona inscrita en el mismo los siguientes datos aptos para ser tratados estadísticamente:

- Sexo.
- Domicilio habitual.
- Nacionalidad.
- Lugar y fechad de nacimiento.
- Certificado o título escolar o académico que se posea.

Asimismo, la aplicación informática que trate el PMH, necesita para su gestión entre otros los siguientes datos también susceptibles de ser tratados estadísticamente:

- Código interno que referencie la unidad familiar.
- Fechas y tipos de movimientos de la población definidos por el Instituto Nacional de Estadística.
- Lugar de origen y destino para altas y bajas por cambio de municipio de residencia (provincia y municipio de España o país si se localiza fuera de España).

Los movimientos de población en el PMH se clasifican en Altas, Bajas y Modificaciones. Constituye un alta en el PMH la inscripción de una persona en el mismo, debido a:

- Nacimiento.
- Cambio de residencia procedente de otro municipio o país (inmigración).
- Omisión.

La Baja en el PMH se produce por:

- Fallecimiento.
- Cambio de residencia con destino a otro municipio o país (emigración).
- Inscripción indebida por duplicidad o por conocimiento fehaciente de la no residencia de la persona en el municipio.
- Caducidad de la inscripción. Sólo para extranjeros sin autorización de residencia permanente.

La modificación de la inscripción en el PMH tiene lugar por:

- Cambio de domicilio dentro del municipio.
- Variación en los datos del empadronado.

Para la elaboración de las diferentes tablas estadísticas que se presentan en este documento, se han tratado por un lado los datos de la población inscrita en el PMH al 1 de enero de 2018, y por otra, los movimientos de la población (altas por nacimiento o inmigración, bajas por defunción o emigración y cambios de domicilio) registrados durante el año 2017.

El tratamiento del contenido de los registros del PMH, permite obtener una variada información referida no solo al número de habitantes, sino también, a un conjunto de características básicas de la población, como son: su estructura por edades, su distribución espacial en el área urbana, su movilidad domiciliaria, su nivel de instrucción, etc., así como conocer fenómenos tales como la fecundidad, mortalidad, movimientos migratorios, etc., lo que le convierte en una de las fuentes de información principales que deben ser consideradas para tomar decisiones que contribuyan a la evolución de la ciudad o para la realización de estudios sobre la misma, pues este conocimiento demográfico constituye un factor fundamental en su planificación económica y social.

Los datos procedentes del Padrón Municipal de Habitantes, han sido complementados con otros derivados de ellos, con el fin de poder tabular y presentar la información que se expone en este documento; entre otros la codificación de los barrios de la ciudad a partir de las direcciones postales. Por lo que ha sido necesaria la realización de diferentes trabajos de codificación previos, sin los cuales no hubiera sido posible la explotación estadística de los datos padronales.

1.1 Contenido del documento

Las diferentes tablas estadísticas y gráficos contenidos en este documento, se encuentra estructurada en tres grandes apartados referenciados a los ámbitos geográficos del municipio, distritos municipales y barrios. Asimismo, dentro de estos apartados la información se muestra atendiendo al tratamiento de las siguientes variables:

- Población, que cuantifica los habitantes y los núcleos de población.
- Edad, que muestra la estructura por edades de la población.
- *Nivel de instrucción*, que analiza el nivel formativo de la población mayor de catorce años.
- *Lugar de nacimiento de la población*, cuantifica la población según lugar de procedencia de la misma.
- *Población que vive sola*, cuantifica esta población y su distribución geográfica y de edad.
- *Movimientos de población*, cuantifica las variaciones de población según el tipo de las mismas, nacimientos, defunciones, movimientos migratorios, etc.
- *Cambios de domicilio*, muestra los movimientos de población dentro de los distritos y barrios del municipio.

1.2 Indicadores demográficos.

Al comienzo de cada ámbito geográfico, municipio, distritos y barrios, se presenta un conjunto de indicadores sociodemográficos calculados a partir de la información del PMH de tal forma que se puedan establecer las diferencias existentes entre cada ámbito territorial, municipio, distritos y barrios. Entre otros indicadores que se muestran en valores absolutos, como población, número de núcleos, población extranjera, etc., se exponen otros que por su peculiaridad se definen a continuación.

- *Edad Media de la población:* Representa la media aritmética de las edades de los individuos que componen una población. La edad media de los habitantes de las parcelaciones es ligeramente inferior a la del municipio.

- *Porcentaje de niños:* Indica la relación entre la población con edad comprendida entre 0 y 14 años y la población total. Si bien no es un indicador de envejecimiento se ha considerado oportuno incluirlo en este apartado, por reflejar el peso que los niños tienen sobre la población total.
- *Índice de envejecimiento:* Este índice nos muestra la relación entre la población mayor de 64 años y la población total.
- *Índice de vejez:* Este indicador nos da la relación entre la población mayor de 64 años y la población menor de 15 años.
- *Índice de sobreenvejecimiento:* Nos muestra la relación entre la población mayor de 74 años y la población mayor de 64 años.
- *Índice de dependencia:* Nos da la relación entre los grupos de individuos económicamente dependientes (menor de 20 años y mayor de 64) y el grupo de población potencialmente activa (con edad comprendida entre 20 y 64 años).
- *Índice de dependencia juvenil:* Muestra la relación entre la población joven menor de 20 años y la población potencialmente activa (con edad comprendida entre 20 y 64 años).
- *Índice de dependencia senil:* Indica la relación entre la población mayor de sesenta y cuatro años y la población potencialmente activa (con edad comprendida entre 20 y 64 años).
- *Índice de renovación de la población activa:* Este indicador permite relacionar el grupo de población en edad de abandonar la actividad económica (entre 55 y 64 años) con aquel en edad de incorporarse (entre 20 y 29 años).
- *Índice de recambio de la población activa:* Muestra la relación entre el grupo de población en edad de abandonar la actividad económica (60 a 64 años) con aquel en edad de incorporarse (20 a 24 años).
- *Índice de juventud de la población activa:* Relaciona la mitad más joven (15 a 39 años) y más vieja de la población activa (40 a 64 años).
- *Índice de soledad:* Relaciona la población mayor de 64 años que vive sola con la población mayor de 64 años en términos porcentuales.
- *Índice de apoyo familiar:* Relaciona la población mayor de 79 años y la comprendida entre 45 y 64 años.
- *Nivel de instrucción:* Indica la relación entre la suma de personas analfabetas y sin estudios con la población total.
- *Porcentaje de Inmigración:* Indica la relación entre la población no nacida en el municipio y la población total.
- *Porcentaje de extranjeros* Indica la relación entre la población extranjera y la población total del municipio en términos porcentuales.
- *Tasa de cambio de domicilio:* Es el cociente entre el número de cambios de domicilio durante un periodo determinado y la población media del mismo período expresado en tanto por mil.
- *Tasa de migración:* Indica la relación entre el saldo de altas y bajas de población ocurrida en el municipio en un periodo de tiempo y la población media en dicho periodo expresado en tanto por mil.
- *Tasa global migratoria:* Indica la relación entre los saldos de altas y bajas de población más los cambios de domicilio en un periodo determinado y la población media en dicho periodo expresado en tanto por mil. En definitiva es igual a la tasa de cambios de domicilio más la tasa de migración.
- *Tasa de natalidad:* Muestra el cociente entre el número de nacimientos ocurridos durante un período determinado y la población media del período expresado en tanto por mil.
- *Tasa Mortalidad:* Es el cociente entre el número de defunciones ocurridas durante un período determinado y la población media del período expresado en tanto por mil.
- *Tasa de mortalidad infantil:* Es el cociente entre el número de defunciones de menores de un año durante un periodo determinado y el número de nacimientos ocurridos en dicho periodo expresado en tanto por mil.

- *Tasa de fecundidad:* Es el cociente entre el número de nacimientos ocurridos y el número de mujeres en edad fértil (se ha tomado entre 15 y 49 años) expresado en tanto por mil.
- *Índice de potencialidad:* Relaciona las dos mitades de la población femenina teóricamente más fecunda (población femenina entre 20 y 34 años y entre 35 y 49 años).
- *Crecimiento natural:* Es el saldo promedio anual entre los nacimientos y las defunciones observadas para un período, se expresa en forma de excedente de los nacimientos sobre las defunciones, precedido del signo que le corresponda.
- *Tasa de crecimiento natural:* Es el cociente entre el crecimiento natural anual de un determinado período y la población media del mismo período. Puede definirse también como la diferencia entre las tasas brutas de natalidad y de mortalidad. Se expresa en tantos por mil.
- *Tasa bruta de reproducción:* Se expresa por el cociente entre el número de mujeres vivas nacidas en un periodo y el número de mujeres en edad fértil (entre 15 y 49 años) expresado en tanto por mil.
- *Índice de tendencia:* Indicador de la dinámica demográfica que relaciona la población entre cero y cuatro años con la población entre cinco y nueve años.
- *Relación niños/mujer:* Es un indicador de fecundidad que se calcula dividiendo la población de menores de cinco años por las mujeres entre 15 y 49 años.
- *Apoyo Familiar***:** Este indicador muestra la proporción entre el número de personas mayores de 80 años existentes en el municipio y las comprendidas entre 45 y 64 años.
- *Esperanza de vida:* Se define como el número medio de años que vivirían los componentes de una generación de individuos sometidos en cada edad al patrón de mortalidad observada sobre las personas de un determinado ámbito a lo largo del año t.

2. EL MUNICIPIO.

El municipio de Córdoba tiene una superficie de 1.255,4 Km^2, ocupando el cuarto lugar en cuanto a superficie de los municipios de España. Sus coordenadas geográficas son 37º 53' latitud norte y 4º 46' longitud oeste, siendo su altura sobre el nivel del mar junto al rio Guadalquivir de 120 metros, alcanzando una altura máxima de 692 metros en el cerro de Torre Arboles.

La población del municipio de Córdoba, según el Padrón Municipal de Habitantes al 1 de enero de 2018, era de 328.503 habitantes, ocupando el doceavo lugar entre los municipios de España. Respecto a igual fecha del año anterior, la población residente aumentó en 55 habitantes. Durante el periodo comprendido entre el 1-1-1998 y el 1-1-2018, el crecimiento neto de la población ha sido de 16.873 habitantes, lo que en términos porcentuales ha supuesto un aumento global del 5,40%, oscilando la tasa de crecimiento interanual entre un valor máximo de 0,66% observado en el año 2002 y un valor negativo del 0,19% acontecido durante el año 2013. La población femenina al 1 de enero de 2018 era de 170.686 mujeres que representaba el 51,96%, frente a 157.817 hombres que suponían el 48,04% del total de la población.

Hay que destacar que el mayor aumento de la población cordobesa desde el año 1998, se debe a la afluencia de personas extranjeras cuyo crecimiento ha supuesto el 53,47% del incremento de la población, alcanzando al 1/1/2018 la cifra de 9.975 habitantes. El mayor número de inmigrantes extranjeros se produjo entre los años 2002 y 2010 alcanzando en esta última fecha la cifra de 10.210. A partir del 2010 se produjo un descenso de la población extranjera, si bien durante el año 2017 se ha observado un cambio de tendencia representando al 1/1/2018 el 3,04% de la población cordobesa.

2.1 Indicadores demográficos del municipio de Córdoba al 1/1/2018.

Indicador	
Población	328503
Mujeres	170686
Hombres	157817
Superficie del municipio Km2	1255,4
Superficie urbana Km2	24,93
Densidad Km2 de superficie urbana	13177
Núcleos familiares	129753
Habitantes/Núcleo familiar	2,53
Núcleos de familias monoparentales	5278
Población familias monoparentales	13058
Habitantes/familia monoparental	2,47
Total Nacimientos	2546
Nacimientos de Mujeres	1159
Nacimientos de Hombres	1387
Total Defunciones	2906
Defunciones de Mujeres	1470
Defunciones de Hombres	1436
Total defunciones menores de una año	8
Defunciones de niñas menores de un año	4
Defunciones de niños menores de un año	4
Total Altas Cambios de Domicilio	13683
Altas Cambios de Domicilio Mujeres	7078
Altas Cambios de Domicilio Hombres	6605
Bajas Cambios de Domicilio	13683
Bajas Cambios de Domicilio Mujeres	7078
Bajas Cambios de Domicilio Hombres	6605
Altas procedentes de otros municipios	4904
Bajas de Residencia	5606
Altas por Migración	1208
Bajas por Migración	338
Mayores de 64 años solos	13052
Mujeres mayores de 64 años solas	10175
Hombres mayores de 64 años solos	2877
Total no nacidos en Córdoba	99738
Mujeres no nacidas en Córdoba	55686
Hombres no nacidos en Córdoba	44052
% Población >14 años que no sabe leer y/o escribir	3,96
% Población >14 sin estudios	28,95
% Población >14 con BUP, ESO o equivalente	45,62
% Población >14 universitaria grado medio	8,66
% Población >14 universitaria grado superior	12,56
% Población >14 con titulación sin especificar	0,25
Población que no sabe leer y/o escribir	11012
Mujeres que no sabe leer y/o escribir	6237
Hombres que no sabe leer y/o escribir	4775
Población total sin estudios	80506
Mujeres sin estudios	44570

Indicador	
Hombres sin estudios	35936
Población Extranjera	9975
Mujeres Extranjeras	5459
Hombres Extranjeros	4516
Edad Media	42,11
Edad Media Mujer	43,71
Edad Media Hombre	40,37
Porcentaje de Niños	15,35
Envejecimiento (%)	18,24
Vejez (%)	118,83
Sobreenvejecimiento (%)	48,32
Dependencia (%)	63,57
Dependencia Juvenil (%)	33,69
Dependencia Senil (%)	29,88
Renovación Población Activa (%)	83,12
Recambio Población Activa	116,98
Juventud de la Población Activa (%)	80,03
Soledad (%)	21,79
Inmigración (%)	30,36
Extranjeros (%)	3,04
Instrucción Insuficiente (%)	27,86
Tasa de Natalidad (0/00)	7,75
Tasa de Mortalidad (0/00)	8,85
Tasa de Migración (0/00)	0,51
Tasa de Cambio de Domicilio (0/00)	42,32
Tasa Global Migratoria (0/00)	43,04
Tasa de Fecundidad (0/00)	34,39
Índice de Potencialidad	71,42
Crecimiento Natural	-360
Tasa de Crecimiento Natural (0/00)	-1,10
Tasa Bruta de Reproducción (0/00)	15,36
Índice de Tendencia (%)	84,24
Relación niños/mujer (%)	19,86
Tasa de Mortalidad Infantil (0/00)	3,19
Índice de apoyo familiar	19,27
Esperanza de vida al nacer	82,83
Esperanza de vida mujeres	85,61
Esperanza de vida hombres	79,81
Cambios de domicilio totales	27366

2.2 Población y núcleos familiares del municipio.

Tabla 2.1 Evolución de la población de Córdoba			
Año	Total	Mujeres	Hombres
1998	311630	161540	150090
1999	313307	162266	151041
2000	315109	163205	151904
2001	316516	164005	152511
2002	317943	164813	153130
2003	320037	165839	154198
2004	321135	166405	154730
2005	323049	167393	155656
2006	324327	168085	156242
2007	325399	168735	156664
2008	327293	169735	157558
2009	329249	170589	158660
2010	329723	170988	158735
2011	330033	171233	158800
2012	329712	171119	158593
2013	329618	171103	158515
2014	328999	170821	158178
2015	329183	170940	158243
2016	328666	170718	157948
2017	328448	170679	157769
2018	328503	170686	157817

Tabla 2.2 Familias monoparentales al 1/1/2018		
Número de menores	Número de familias	Población total
1	3143	6286
2	1826	5478
3	264	1056
4	33	165
5	11	66
6	1	7
Total Córdoba	**5278**	**13058**

Tabla 2.3 Núcleos Familiares por Tamaño y Composición (Al 1/1/2018)													
			Número de menores por núcleo										
Número Miembros	Total Núcleos	Total Habitantes	0	1	2	3	4	5	6	7	8	9	10
1	37507	37507	37168	334	4	1							
2	32687	65374	29488	3156	40	3							
3	26355	79065	14846	9672	1833	4							
4	24365	97460	7932	4731	11434	265	3						
5	6043	30215	1409	1474	1330	1797	33						
6	1733	10398	293	373	612	229	215	11					
7	603	4221	59	126	186	129	57	45	1				
8	222	1776	16	28	57	67	28	14	12				
9	120	1080	9	12	28	25	24	15	3	4			
10	54	540	4	2	9	10	10	8	3	2	6		
11	27	297	3	5	1	3	4	1	2	2	2	4	
12	14	168	3		4	1	1	2	1	1			1
13	7	91	1			1	2	2			1		
14	5	70	2	1						1			1
15	5	75	3						1		1		
16	1	16									1		
18	1	18	1										
25	1	25	1										
28	1	28	1										
34	1	34	1										
45	1	45	1										
Totales	129753	328503	91241	19914	15538	2535	377	98	23	10	11	4	2

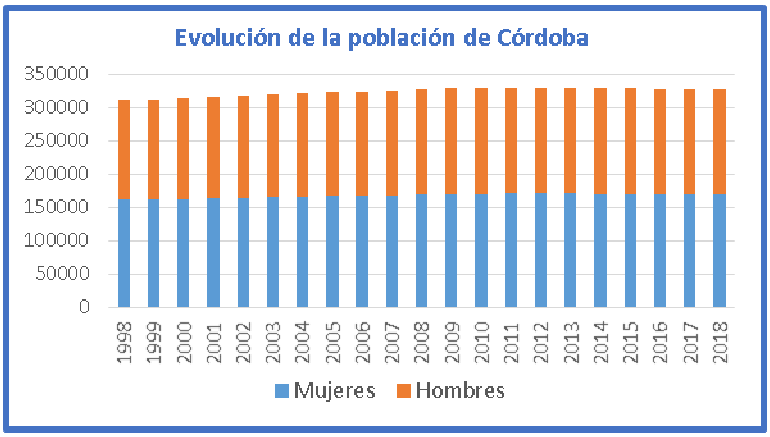

2.3 Edad de la población del municipio.

Tabla 2.4 Distribución por tramos de edad de la población de Córdoba (Al 1/1/2018)						
Intervalo	Total Habitantes	Mujeres	Hombres	% Habitantes	% Mujeres	%Hombres
De 0 a 4 años	14705	7107	7598	4,48%	2,16%	2,31%
De 5 a 9 años	17457	8463	8994	5,31%	2,58%	2,74%
De 10 a 14 años	18282	8927	9355	5,57%	2,72%	2,85%
De 15 a 19 años	17132	8258	8874	5,22%	2,51%	2,70%
De 20 a 24 años	16996	8290	8706	5,17%	2,52%	2,65%
De 25 a 29 años	18666	9143	9523	5,68%	2,78%	2,90%
De 30 a 34 años	20039	10073	9966	6,10%	3,07%	3,03%
De 35 a 39 años	24113	12105	12008	7,34%	3,68%	3,66%
De 40 a 44 años	26262	13312	12950	7,99%	4,05%	3,94%
De 45 a 49 años	25462	13072	12390	7,75%	3,98%	3,77%
De 50 a 54 años	26502	13854	12648	8,07%	4,22%	3,85%
De 55 a 59 años	23031	12033	10998	7,01%	3,66%	3,35%
De 60 a 64 años	19882	10689	9193	6,05%	3,25%	2,80%
De 65 a 69 años	16339	8852	7487	4,97%	2,69%	2,28%
De 70 a 74 años	14672	8266	6406	4,47%	2,52%	1,95%
De 75 a 79 años	10678	6252	4426	3,25%	1,90%	1,35%
De 80 a 84 años	9124	5664	3460	2,78%	1,72%	1,05%
De más de 84 años	9161	6326	2835	2,79%	1,93%	0,86%
Total Córdoba	328503	170686	157817	100,00%	51,96%	48,04%
Edad media	42,1	43,7	40,4			

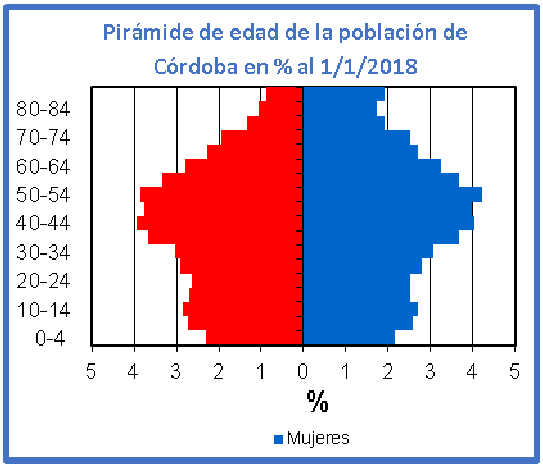

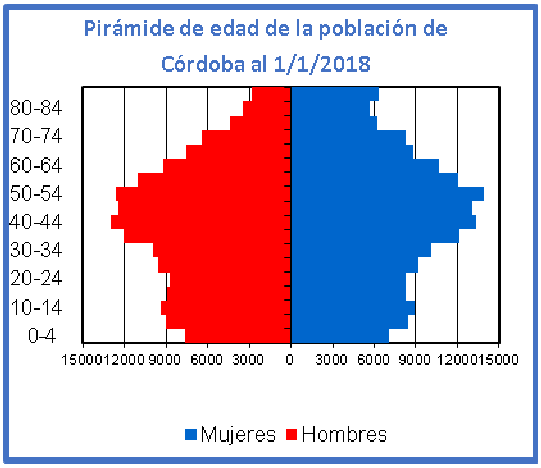

Tabla 2.5 Evolución de la distribución por edades de Córdoba. Periodo 01-01-1998 al 01-01-2015						
Año	De 0 a 14 años	De 15 a 24 años	De 25 a 49 años	De 50 a 64 años	De 65 a 79 años	De más de 79 años
1998	53931	53670	114714	46675	34061	8579
1999	52882	52727	116440	47379	35154	8725
2000	51789	51515	118534	48207	35857	9207
2001	51150	49891	120879	48136	36620	9840
2002	50819	47968	122854	48507	37299	10496
2003	51282	46425	124792	49511	37310	10717
2004	51256	44767	125988	50623	37275	11226
2005	51232	43360	127778	51939	36968	11772
2006	51172	42058	128749	52755	37408	12185
2007	51163	40884	129015	54303	37198	12836
2008	51478	40319	129164	55767	37293	13272
2009	51915	39625	129371	56707	37723	13908
2010	52141	38603	128521	57838	38159	14461
2011	52413	37654	127312	58836	38724	15094
2012	52527	36715	125719	60237	38765	15749
2013	52372	36050	124479	61239	39157	16321
2014	52031	35357	122374	62434	39802	17001
2015	52078	34838	120260	64132	40444	17431
2016	51533	34519	118272	66109	40379	17854
2017	51035	34329	116198	67842	40736	18308
2018	50444	34128	114542	69415	41689	18285

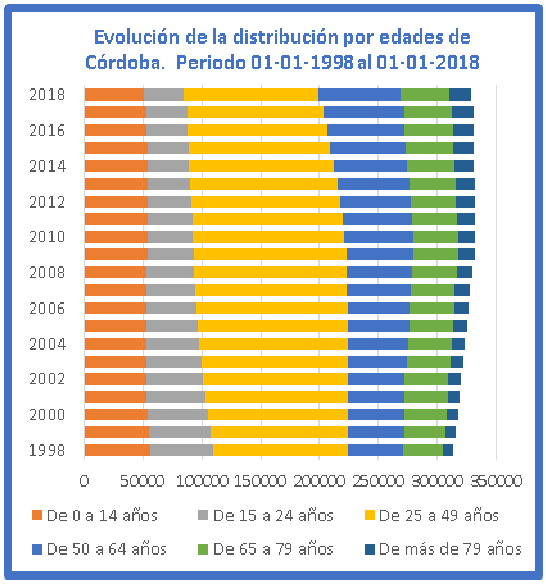

Tabla 2.6 Evolución porcentual de la distribución por edades de Córdoba. Periodo 01-01-1998 al 01-01-2015						
Año	De 0 a 14 años	De 15 a 24 años	De 25 a 49 años	De 50 a 64 años	De 65 a 79 años	De más de 79 años
1998	17,31%	17,22%	36,81%	14,98%	10,93%	2,75%
1999	16,88%	16,83%	37,16%	15,12%	11,22%	2,78%
2000	16,44%	16,35%	37,62%	15,30%	11,38%	2,92%
2001	16,16%	15,76%	38,19%	15,21%	11,57%	3,11%
2002	15,98%	15,09%	38,64%	15,26%	11,73%	3,30%
2003	16,02%	14,51%	38,99%	15,47%	11,66%	3,35%
2004	15,96%	13,94%	39,23%	15,76%	11,61%	3,50%
2005	15,86%	13,42%	39,55%	16,08%	11,44%	3,64%
2006	15,78%	12,97%	39,70%	16,27%	11,53%	3,76%
2007	15,72%	12,56%	39,65%	16,69%	11,43%	3,94%
2008	15,73%	12,32%	39,46%	17,04%	11,39%	4,06%
2009	15,77%	12,03%	39,29%	17,22%	11,46%	4,22%
2010	15,81%	11,71%	38,98%	17,54%	11,57%	4,39%
2011	15,88%	11,41%	38,58%	17,83%	11,73%	4,57%
2012	15,93%	11,14%	38,13%	18,27%	11,76%	4,78%
2013	15,89%	10,94%	37,76%	18,58%	11,88%	4,95%
2014	15,81%	10,75%	37,20%	18,98%	12,10%	5,17%
2015	15,82%	10,58%	36,53%	19,48%	12,29%	5,30%
2016	15,68%	10,50%	35,99%	20,11%	12,29%	5,43%
2017	15,54%	10,45%	35,38%	20,66%	12,40%	5,57%
2018	15,36%	10,39%	34,87%	21,13%	12,69%	5,57%

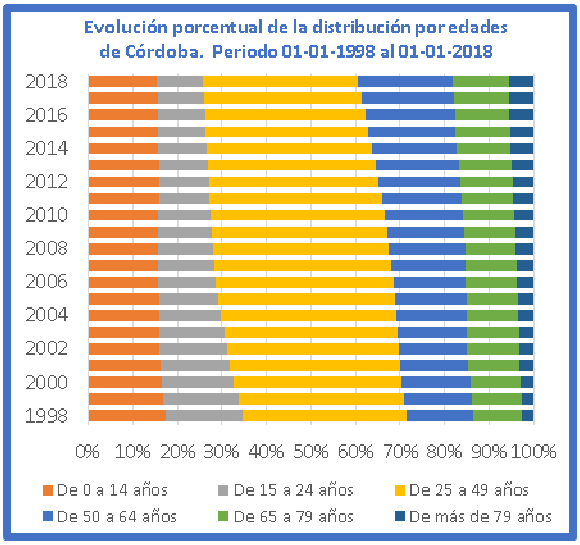

Tabla 2.7 Población que vive sola por tramos de edad al 1/1/2018							
Edad	Población	% s/Total	% s/Total acumulado	Mujeres	Hombres	% Mujeres	% Hombres
De 15 a 19 años	85	0,29%	0,29%	41	44	48,24%	51,76%
De 20 a 24 años	361	1,21%	1,50%	163	198	45,15%	54,85%
De 25 a 29 años	1215	4,08%	5,58%	536	679	44,12%	55,88%
De 30 a 34 años	1821	6,12%	11,69%	774	1047	42,50%	57,50%
De 35 a 39 años	2140	7,19%	18,88%	784	1356	36,64%	63,36%
De 40 a 44 años	2222	7,46%	26,34%	819	1403	36,86%	63,14%
De 45 a 49 años	2115	7,10%	33,45%	842	1273	39,81%	60,19%
De 50 a 54 años	2243	7,53%	40,98%	996	1247	44,40%	55,60%
De 55 a 59 años	2184	7,34%	48,32%	1167	1017	53,43%	46,57%
De 60 a 64 años	2337	7,85%	56,16%	1491	846	63,80%	36,20%
De 65 a 69 años	2274	7,64%	63,80%	1616	658	71,06%	28,94%
De 70 a 74 años	2516	8,45%	72,25%	1932	584	76,79%	23,21%
De 75 a 79 años	2285	7,67%	79,93%	1794	491	78,51%	21,49%
De 80 a 84 años	2636	8,85%	88,78%	2147	489	81,45%	18,55%
De 85 a 89 años	2166	7,27%	96,05%	1731	435	79,92%	20,08%
De 90 a 94 años	906	3,04%	99,10%	739	167	81,57%	18,43%
De mas de 94 años	269	0,90%	100,00%	216	53	80,30%	19,70%
Totales	**29775**	**100,00%**		**17788**	**11987**	**59,74%**	**40,26%**

2.4 Nivel de instrucción del municipio.

Tabla 2.8 Población de 15 y más años según el nivel de instrucción y sexo. (Al 1/1/2018)						
Nivel de Instrucción	Total Habitantes	Mujeres	Hombres	% s/ total población	% Mujeres	% Hombres
No sabe leer o escribir	11012	6237	4775	3,96%	56,64%	43,36%
Titulación inferior al graduado escolar	80506	44570	35936	28,95%	55,36%	44,64%
BUP, ESO o equivalente	126850	62334	64516	45,62%	49,14%	50,86%
Titulación de grado medio o equivalente	24071	14474	9597	8,66%	60,13%	39,87%
Titulación de grado superior o equivalente	34911	18212	16699	12,56%	52,17%	47,83%
Titulación sin especificar	709	362	347	0,25%	51,06%	48,94%
Total Córdoba	278059	146189	131870	100,00%	52,57%	47,43%
% Estudios universitarios	21,47%	22,61%	20,20%			
% Estudios universitarios sexo		55,37%	44,63%			

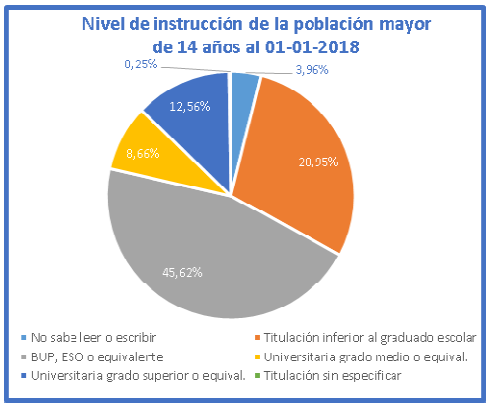

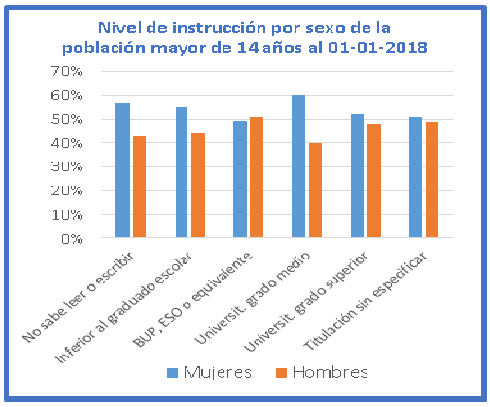

Tabla 2.9 Población de 15 y más años según edad y nivel de instrucción. (Al 1/1/2018)							
Tramo de edad	Total	No sabe leer o escribir	Inferior al graduado escolar	BUP, ESO o equivalente	Universitaria grado medio	Universitaria grado superior	Titulación sin especificar
De 15 a 19 años	17132	7957	3751	5420	3	1	
De 20 a 24 años	16996	15	2230	13023	85	1642	1
De 25 a 29 años	18666	11	2831	9859	1193	4654	118
De 30 a 34 años	20039	17	3396	10054	2356	3906	310
De 35 a 39 años	24113	38	4067	12405	2904	4558	141
De 40 a 44 años	26262	51	3442	15035	2982	4701	51
De 45 a 49 años	25462	71	3713	14861	2895	3902	20
De 50 a 54 años	26502	101	5218	14759	2847	3559	18
De 55 a 59 años	23031	135	6488	10966	2530	2894	18
De 60 a 64 años	19882	169	8224	7237	2047	2194	11
De 65 a 69 años	16339	248	8556	4931	1427	1173	4
De 70 a 74 años	14672	381	8854	3561	1107	764	5
De 75 a 79 años	10678	485	6810	2215	750	413	5
De 80 a 84 años	9124	638	6295	1405	506	276	4
De más de 84 años	9161	695	6631	1119	439	274	3
Total Córdoba	**278059**	**11012**	**80506**	**126850**	**24071**	**34911**	**709**

2.5 Población residente según lugar de nacimiento.

Tabla 2.10 Evolución de la población de Córdoba según lugar de nacimiento

	Córdoba			Nacidos en el municipio			Nacidos en municipios de la provincia			Nacidos en otros municipios de Andalucía			Nacidos en otras CCAA			Españoles nacidos en el extranjero			Extranjeros		
Fecha	Total	Mujer	Hombre	Total	Mujer	Hombre	Total	Mujer	Hombre	Total	Mujer	Hombre	Total	Mujer	Hombre	Total	Mujer	Hombre	Total	Mujer	Hombre
01/01/1998	311630	161540	150090	205958	103181	102777	57630	32483	25147	23621	12935	10686	20731	11042	9689	2737	1387	1350	953	512	441
01/01/1999	313307	162266	151041	207982	104128	103854	57128	32224	24904	23475	12846	10629	20681	11021	9660	2720	1366	1354	1321	681	640
01/01/2000	315109	163205	151904	210165	105213	104952	56625	31952	24673	23340	12779	10561	20684	11022	9662	2739	1400	1339	1556	839	717
01/01/2001	316516	164005	152511	211827	106063	105764	56028	31649	24379	23162	12701	10461	20691	11016	9675	2774	1421	1353	2034	1155	879
01/01/2002	317943	164813	153130	213223	106820	106403	55371	31307	24064	23010	12607	10403	20739	11048	9691	2782	1432	1350	2818	1599	1219
01/01/2003	320037	165839	154198	214793	107551	107242	54748	30950	23798	22858	12538	10320	20805	11060	9745	2800	1448	1352	4033	2292	1741
01/01/2004	321135	166405	154730	216273	108320	107953	53961	30500	23461	22731	12451	10280	20881	11109	9772	2856	1484	1372	4433	2541	1892
01/01/2005	323049	167393	155656	217642	108955	108687	53277	30170	23107	22591	12382	10209	21004	11134	9870	2911	1508	1403	5624	3244	2380
01/01/2006	324327	168085	156242	218757	109558	109199	52391	29689	22702	22404	12275	10129	21039	11169	9870	3092	1631	1461	6644	3763	2881
01/01/2007	325399	168735	156664	219732	110140	109592	51704	29312	22392	22204	12165	10039	21019	11162	9857	3137	1703	1434	7603	4253	3350
01/01/2008	327293	169735	157558	221150	110849	110301	50928	28905	22023	21995	12054	9941	21120	11241	9879	3250	1819	1431	8850	4867	3983
01/01/2009	329249	170589	158660	222646	111588	111058	50173	28493	21680	21919	12058	9861	21243	11299	9944	3446	1937	1509	9822	5214	4608
01/01/2010	329723	170988	158735	223890	112225	111665	49230	28001	21229	21703	11991	9712	21145	11267	9878	3554	2007	1547	10201	5497	4704
01/01/2011	330033	171233	158800	224847	112778	112069	48280	27532	20748	21555	11881	9674	21089	11224	9865	4052	2344	1708	10210	5474	4736
01/01/2012	329712	171119	158593	226046	113408	112638	47540	27130	20410	21487	11814	9673	21092	11201	9891	4475	2628	1847	9072	4938	4134
01/01/2013	329618	171103	158515	226534	113713	112821	46640	26664	19976	21313	11704	9609	20956	11130	9826	4481	2639	1842	9694	5253	4441
01/01/2014	328999	170821	158178	227173	114005	113168	45801	26260	19541	21201	11618	9583	20860	11074	9786	4859	2869	1990	9105	4995	4110
01/01/2015	329183	170940	158243	227980	114442	113538	45019	25828	19191	21098	11569	9529	20937	11135	9802	5314	3162	2152	8835	4804	4031
01/01/2016	328666	170718	157948	228414	114733	113681	44254	25413	18841	20852	11425	9427	20774	11028	9746	5333	3150	2183	9039	4969	4070
01/01/2017	328448	170679	157769	228801	115005	113796	43458	24996	18462	20780	11385	9395	20706	11014	9692	5544	3278	2266	9159	5001	4158
01/01/2018	328503	170686	157817	228118	114693	113425	42734	24553	18181	20646	11311	9335	20671	10996	9675	6359	3674	2685	9975	5459	4516

Tabla 2.11 Nacidos en municipios de la provincia de Córdoba al 1/1/2018					
Municipio	Total Habitantes	Mujeres	Hombres	Españoles	Extranjeros
ADAMUZ	694	393	301	694	
AGUILAR	884	500	384	884	
ALCARACEJOS	165	98	67	165	
ALMEDINILLA	188	116	72	188	
ALMODOVAR DEL RIO	1269	745	524	1269	
AÑORA	311	179	132	311	
BAENA	1107	649	458	1107	
BELALCAZAR	335	183	152	335	
BELMEZ	531	312	219	531	
BENAMEJI	146	89	57	146	
BLAZQUEZ	57	34	23	57	
BUJALANCE	924	568	356	924	
CABRA	1095	612	483	1091	4
CAÑETE DE LAS TORRES	333	210	123	333	
CARCABUEY	326	196	130	326	
CARDEÑA	207	123	84	207	
CARLOTA (LA)	1618	926	692	1617	1
CARPIO (EL)	548	322	226	547	1
CASTRO DEL RIO	1294	719	575	1293	1
CONQUISTA	92	54	38	92	
DOÑA MENCIA	304	169	135	304	
DOS-TORRES	442	270	172	442	
ENCINAS REALES	179	112	67	179	
ESPEJO	1264	724	540	1264	
ESPIEL	469	285	184	469	
FERNAN NUÑEZ	1749	973	776	1749	
FUENTE LA LANCHA	33	16	17	33	
FUENTE OBEJUNA	1045	608	437	1045	
FUENTE PALMERA	848	480	368	848	
FUENTE-TOJAR	95	55	40	95	
GRANJUELA (LA)	52	36	16	51	1
GUADALCAZAR	426	230	196	426	
GUIJO	53	33	20	53	
HINOJOSA DEL DUQUE	767	466	301	767	
HORNACHUELOS	368	210	158	368	
IZNAJAR	263	139	124	263	
LUCENA	1096	631	465	1096	
LUQUE	479	265	214	479	
MONTALBAN DE CORDOBA	574	308	266	574	
MONTEMAYOR	724	409	315	724	
MONTILLA	1656	912	744	1652	4
MONTORO	1270	729	541	1270	
MONTURQUE	197	126	71	197	
MORILES	183	96	87	183	
NUEVA-CARTEYA	457	256	201	457	
OBEJO	344	204	140	344	
PALENCIANA	101	54	47	101	
PALMA DEL RIO	706	406	300	705	1
PEDRO ABAD	578	337	241	578	
PEDROCHE	262	152	110	262	
PEÑARROYA-PUEBLONUEVO	1132	678	454	1132	
POSADAS	902	503	399	902	
POZOBLANCO	1094	609	485	1093	1
PRIEGO DE CORDOBA	1168	663	505	1168	
PUENTE-GENIL	970	557	413	969	1
RAMBLA (LA)	633	351	282	633	
RUTE	502	283	219	502	
SAN SEBASTIAN DE LOS BALLESTEROS	204	110	94	204	

Tabla 2.11Nacidos en municipios de la provincia de Córdoba al 1/1/2018. Continuación					
Municipio	Total Habitantes	Mujeres	Hombres	Españoles	Extranjeros
SANTAELLA	502	296	206	501	1
SANTA EUFEMIA	109	69	40	109	
TORRECAMPO	241	151	90	241	
VALENZUELA	172	103	69	172	
VALSEQUILLO	64	28	36	64	
VICTORIA (LA)	330	188	142	329	1
VILLA DEL RIO	481	264	217	481	
VILLAFRANCA DE CORDOBA	718	431	287	718	
VILLAHARTA	219	119	100	219	
VILLANUEVA DE CORDOBA	1313	739	574	1313	
VILLANUEVA DEL DUQUE	203	123	80	203	
VILLANUEVA DEL REY	255	152	103	255	
VILLARALTO	418	256	162	418	
VILLAVICIOSA DE CORDOBA	1485	882	603	1485	
VISO (EL)	373	205	168	373	
ZUHEROS	155	85	70	155	
Total	**42751**	**24564**	**18187**	**42734**	**17**

Tabla 2.12 Nacidos en otras Provincias andaluzas al 1/1/2018					
Provinc12ia	Total Habitantes	Mujeres	Hombres	Españoles	Extranjeros
ALMERIA	634	360	274	628	6
CADIZ	2229	1167	1062	2226	3
GRANADA	2614	1447	1167	2598	16
HUELVA	877	466	411	876	1
JAEN	6618	3655	2963	6615	3
MALAGA	2216	1230	986	2211	5
SEVILLA	5507	3012	2495	5492	15
Total	**20695**	**11337**	**9358**	**20646**	**49**

Tabla 2.13 Nacidos en otras Comunidades Autónomas al 1/1/2018					
Comunidad Autónoma	Total Habitantes	Mujeres	Hombres	Españoles	Extranjeros
Aragón	559	289	270	553	6
Asturias (Principado de)	369	189	180	367	2
Baleares (Islas)	543	277	266	539	4
Canarias	473	235	238	472	1
Cantabria	197	112	85	197	
Castilla y León	1734	956	778	1731	3
Castilla - La Mancha	2387	1298	1089	2380	7
Cataluña	3798	1994	1804	3779	19
Comunidad Valenciana	1361	682	679	1351	10
Extremadura	2433	1346	1087	2432	1
Galicia	535	291	244	535	
Madrid	4041	2108	1933	4016	25
Murcia	519	281	238	516	3
Navarra	195	112	83	192	3
La Rioja	89	54	35	87	2
País Vasco	933	495	438	932	1
Ceuta y Melilla	597	327	270	592	5
Total	**20763**	**11046**	**9717**	**20671**	**92**

Tabla 2.14 Población con nacimiento en otras Comunidades Autónomas por provincias, según sexo. (AL 1/1/2018)						
Comunidad Autónoma	Provincia	Total Habitantes	Mujeres	Hombres	Españoles	Extranjeros
Aragón	HUESCA	131	81	50	128	3
Aragón	TERUEL	80	39	41	80	
Aragón	ZARAGOZA	348	169	179	345	3
Total Aragón		**559**	**289**	**270**	**553**	**6**
Asturias (Principado de)	ASTURIAS	369	189	180	367	2
Total Asturias (Principado de)		**369**	**189**	**180**	**367**	**2**
Baleares (Islas)	BALEARES	543	277	266	539	4
Total Baleares (Islas)		**543**	**277**	**266**	**539**	**4**
Canarias	PALMAS (LAS)	264	130	134	263	1
Canarias	S. CRUZ TENERIFE	209	105	104	209	
Total Canarias		**473**	**235**	**238**	**472**	**1**
Cantabria	CANTABRIA	197	112	85	197	
Total Cantabria		**197**	**112**	**85**	**197**	**0**
Castilla - La Mancha	ALBACETE	285	159	126	285	
Castilla - La Mancha	CIUDAD REAL	1503	816	687	1497	6
Castilla - La Mancha	CUENCA	153	81	72	153	
Castilla - La Mancha	GUADALAJARA	132	69	63	132	
Castilla - La Mancha	TOLEDO	314	173	141	313	1
Total Castilla - La Mancha		**2387**	**1298**	**1089**	**2380**	**7**
Castilla y León	AVILA	133	71	62	133	
Castilla y León	BURGOS	206	121	85	205	1
Castilla y León	LEON	284	143	141	283	1
Castilla y León	PALENCIA	113	55	58	113	
Castilla y León	SALAMANCA	370	196	174	370	
Castilla y León	SEGOVIA	127	80	47	127	
Castilla y León	SORIA	95	55	40	95	
Castilla y León	VALLADOLID	264	156	108	263	1
Castilla y León	ZAMORA	142	79	63	142	
Total Castilla y León		**1734**	**956**	**778**	**1731**	**3**
Cataluña	BARCELONA	3120	1641	1479	3105	15
Cataluña	GERONA	232	119	113	229	3
Cataluña	LERIDA	167	87	80	166	1
Cataluña	TARRAGONA	279	147	132	279	
Total Cataluña		**3798**	**1994**	**1804**	**3779**	**19**
Ceuta y Melilla	CEUTA	263	151	112	263	
Ceuta y Melilla	MELILLA	334	176	158	329	5
Total Ceuta y Melilla		**597**	**327**	**270**	**592**	**5**
Comunidad Valenciana	ALICANTE	520	272	248	519	1
Comunidad Valenciana	CASTELLON	140	69	71	139	1
Comunidad Valenciana	VALENCIA	701	341	360	693	8
Total Comunidad Valenciana		**1361**	**682**	**679**	**1351**	**10**
Extremadura	BADAJOZ	1965	1108	857	1965	
Extremadura	CACERES	468	238	230	467	1
Total Extremadura		**2433**	**1346**	**1087**	**2432**	**1**
Galicia	CORUÑA	202	114	88	202	
Galicia	LUGO	81	51	30	81	
Galicia	ORENSE	106	51	55	106	

Tabla 2.14 Población con nacimiento en otras Comunidades Autónomas por provincias, según sexo al 1/1/2018. Continuación.						
Comunidad Autónoma	Provincia	Total Habitantes	Mujeres	Hombres	Españoles	Extranjeros
Galicia	PONTEVEDRA	146	75	71	146	
Total Galicia		**535**	**291**	**244**	**535**	**0**
La Rioja	RIOJA (LA)	89	54	35	87	2
Total La Rioja		**89**	**54**	**35**	**87**	**2**
Madrid	MADRID	4040	2107	1933	4015	25
Total Madrid		**4040**	**2107**	**1933**	**4015**	**25**
Murcia	MURCIA	519	281	238	516	3
Total Murcia		**519**	**281**	**238**	**516**	**3**
Navarra	NAVARRA	195	112	83	192	3
Total Navarra		**195**	**112**	**83**	**192**	**3**
País Vasco	ALAVA	82	46	36	82	
País Vasco	GUIPUZCOA	295	167	128	295	
País Vasco	VIZCAYA	556	282	274	555	1
Total País Vasco		**933**	**495**	**438**	**932**	**1**
Total general		**20762**	**11045**	**9717**	**20670**	**92**

Tabla 2.15 Población extranjera por continente de procedencia al 1/1/2018.						
DISTRITO	Total Habitantes	% s/Total	Mujeres	Hombres	% Mujeres	% Hombres
UNIÓN EUROPEA	3306	33,14%	1729	1577	52,30%	47,70%
RESTO EUROPA	849	8,51%	597	252	70,32%	29,68%
AMÉRICA	3296	33,04%	2092	1204	63,47%	36,53%
ASIA	1079	10,82%	481	598	44,58%	55,42%
ÁFRICA	1431	14,35%	552	879	38,57%	61,43%
OCEANÍA	11	0,11%	6	5	54,55%	45,45%
NO CONSTA	3	0,03%	2	1	66,67%	33,33%
Total	9975	100,00%	5459	4516	54,73%	45,27%

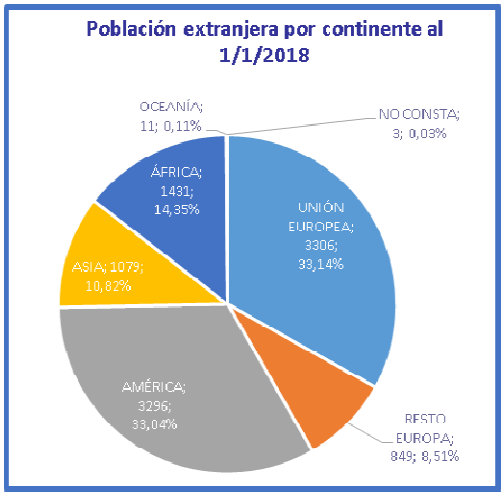

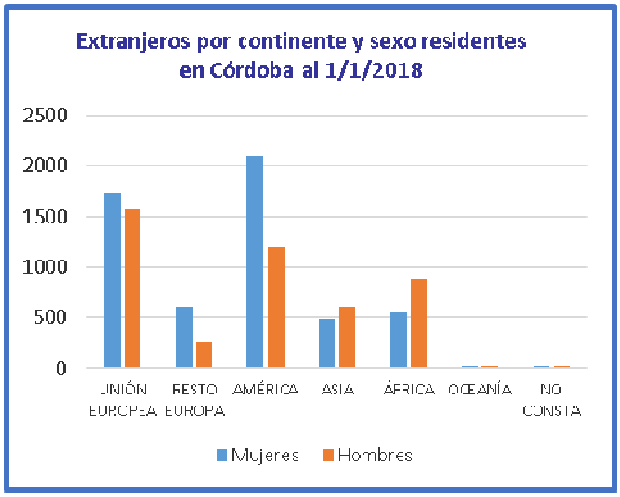

Tabla 2.16 Población extranjera según sexo, por número y nacionalidad (Al 1/1/2018)						
Continente	País	Total Habitantes	Mujeres	Hombres	% s/ total	% Acumulado
UNIÓN EUROPEA	RUMANIA	1654	898	756	16,58%	16,58%
ÁFRICA	MARRUECOS	974	419	555	9,76%	26,35%
ASIA	CHINA	666	313	353	6,68%	33,02%
AMÉRICA	ECUADOR	523	228	295	5,24%	38,27%
AMÉRICA	COLOMBIA	468	280	188	4,69%	42,96%
RESTO EUROPA	GEORGIA	421	314	107	4,22%	47,18%
AMÉRICA	PARAGUAY	401	289	112	4,02%	51,20%
UNIÓN EUROPEA	ITALIA	370	148	222	3,71%	54,91%
UNIÓN EUROPEA	REINO UNIDO	319	168	151	3,20%	58,11%
UNIÓN EUROPEA	FRANCIA	278	150	128	2,79%	60,89%
AMÉRICA	NICARAGUA	273	229	44	2,74%	63,63%
AMÉRICA	BOLIVIA	238	147	91	2,39%	66,02%
AMÉRICA	HONDURAS	224	190	34	2,25%	68,26%
AMÉRICA	VENEZUELA	205	127	78	2,06%	70,32%
AMÉRICA	BRASIL	197	147	50	1,97%	72,29%
ASIA	PAKISTAN	190	57	133	1,90%	74,20%
RESTO EUROPA	UCRANIA	176	111	65	1,76%	75,96%
UNIÓN EUROPEA	PORTUGAL	134	54	80	1,34%	77,30%
UNIÓN EUROPEA	ALEMANIA	125	70	55	1,25%	78,56%
AMÉRICA	ARGENTINA	122	72	50	1,22%	79,78%
ÁFRICA	NIGERIA	114	47	67	1,14%	80,92%
UNIÓN EUROPEA	POLONIA	111	77	34	1,11%	82,04%
RESTO EUROPA	RUSIA	110	82	28	1,10%	83,14%
AMÉRICA	ESTADOS UNIDOS	108	56	52	1,08%	84,22%
AMÉRICA	CUBA	102	56	46	1,02%	85,24%
AMÉRICA	REPUB.DOMINICANA	102	65	37	1,02%	86,27%
AMÉRICA	MEJICO	98	65	33	0,98%	87,25%
ASIA	SIRIA	80	32	48	0,80%	88,05%
AMÉRICA	PERU	79	55	24	0,79%	88,84%
UNIÓN EUROPEA	HOLANDA	72	27	45	0,72%	89,56%
ÁFRICA	ARGELIA	59	18	41	0,59%	90,16%
RESTO EUROPA	MOLDAVIA	58	32	26	0,58%	90,74%
ÁFRICA	SENEGAL	51	10	41	0,51%	91,25%
AMÉRICA	CHILE	44	20	24	0,44%	91,69%
ÁFRICA	GUINEA	43	1	42	0,43%	92,12%
UNIÓN EUROPEA	BULGARIA	40	23	17	0,40%	92,52%
ASIA	INDIA	39	21	18	0,39%	92,91%
UNIÓN EUROPEA	IRLANDA	38	19	19	0,38%	93,29%
AMÉRICA	EL SALVADOR	35	22	13	0,35%	93,64%
UNIÓN EUROPEA	BELGICA	32	13	19	0,32%	93,96%
AMÉRICA	GUATEMALA	25	15	10	0,25%	94,22%
ÁFRICA	GHANA	24	6	18	0,24%	94,46%
RESTO EUROPA	BIELORRUSIA	23	20	3	0,23%	94,69%
AMÉRICA	URUGUAY	23	11	12	0,23%	94,92%
UNIÓN EUROPEA	HUNGRIA	22	14	8	0,22%	95,14%
UNIÓN EUROPEA	GRECIA	21	12	9	0,21%	95,35%
ÁFRICA	COSTA DE MARFIL	20	7	13	0,20%	95,55%
ASIA	FILIPINAS	20	15	5	0,20%	95,75%
ÁFRICA	CAMERUN	18	4	14	0,18%	95,93%
UNIÓN EUROPEA	LITUANIA	17	11	6	0,17%	96,10%
RESTO EUROPA	SUIZA	17	11	6	0,17%	96,27%
ÁFRICA	AFRICA. SIN RELACIONAR	15	2	13	0,15%	96,42%
ÁFRICA	GAMBIA	15	2	13	0,15%	96,57%
ASIA	PALESTINA	15	4	11	0,15%	96,72%
ASIA	JAPON	14	12	2	0,14%	96,86%
UNIÓN EUROPEA	REPUBLICA ESLOVACA	14	9	5	0,14%	97,00%
UNIÓN EUROPEA	AUSTRIA	13	7	6	0,13%	97,13%
AMÉRICA	COSTA RICA	13	5	8	0,13%	97,26%
UNIÓN EUROPEA	SUECIA	13	7	6	0,13%	97,39%
RESTO EUROPA	TURQUIA	13	7	6	0,13%	97,52%
ÁFRICA	MALI	12	1	11	0,12%	97,64%
ÁFRICA	GUINEA ECUATORIA	11	4	7	0,11%	97,75%
ASIA	VIETNAM	11	3	8	0,11%	97,86%
OCEANÍA	AUSTRALIA	10	6	4	0,10%	97,96%

Tabla 2.16 Población extranjera según sexo, por número y nacionalidad (Al 1/1/2018). Continuación.						
Continente	País	Total Habitantes	Mujeres	Hombres	% s/ total	% Acumulado
ÁFRICA	EGIPTO	10	3	7	0,10%	98,07%
UNIÓN EUROPEA	ESLOVENIA	10	6	4	0,10%	98,17%
ÁFRICA	ETIOPIA	10	6	4	0,10%	98,27%
RESTO EUROPA	ARMENIA	9	6	3	0,09%	98,36%
UNIÓN EUROPEA	REPUBLICA CHECA	9	6	3	0,09%	98,45%
ASIA	COREA	8	7	1	0,08%	98,53%
AMÉRICA	PANAMA	8	7	1	0,08%	98,61%
RESTO EUROPA	SERBIA	8	6	2	0,08%	98,69%
ÁFRICA	CONGO	7	1	6	0,07%	98,76%
ÁFRICA	ANGOLA	6	1	5	0,06%	98,82%
AMÉRICA	CANADA	6	5	1	0,06%	98,88%
ASIA	ISRAEL	6	3	3	0,06%	98,94%
ÁFRICA	SUDAFRICA	6	5	1	0,06%	99,00%
ÁFRICA	CABO VERDE	5	4	1	0,05%	99,05%
UNIÓN EUROPEA	FINLANDIA	5	4	1	0,05%	99,10%
ÁFRICA	KENIA	5	3	2	0,05%	99,15%
RESTO EUROPA	NORUEGA	5	3	2	0,05%	99,20%
ÁFRICA	TUNEZ	5	3	2	0,05%	99,25%
ÁFRICA	BENIN	4	1	3	0,04%	99,29%
ASIA	IRAN	4	2	2	0,04%	99,33%
ASIA	JORDANIA	4		4	0,04%	99,37%
NO CONSTA	APATRIDAS	3	2	1	0,03%	99,40%
UNIÓN EUROPEA	DINAMARCA	3	2	1	0,03%	99,43%
ÁFRICA	ERITREA	3		3	0,03%	99,46%
UNIÓN EUROPEA	ESTONIA	3	2	1	0,03%	99,49%
UNIÓN EUROPEA	LETONIA	3	2	1	0,03%	99,52%
ÁFRICA	MOZAMBIQUE	3	2	1	0,03%	99,55%
ASIA	AFGANISTAN	2		2	0,02%	99,57%
RESTO EUROPA	ALBANIA	2	1	1	0,02%	99,59%
ASIA	ARABIA SAUDITA	2	2		0,02%	99,61%
RESTO EUROPA	BAJA-SERBIA Y MONTENEGRO	2	1	1	0,02%	99,63%
RESTO EUROPA	BOSNIA Y HERZEGOVINA	2		2	0,02%	99,65%
RESTO EUROPA	CROACIA	2	2		0,02%	99,67%
ASIA	INDONESIA	2	2		0,02%	99,69%
ASIA	LIBANO	2	1	1	0,02%	99,71%
ASIA	MALASIA	2	1	1	0,02%	99,73%
ÁFRICA	MAURITANIA	2	1	1	0,02%	99,75%
ASIA	NEPAL	2	1	1	0,02%	99,77%
ÁFRICA	SIERRA LEONA	2	1	1	0,02%	99,79%
ASIA	SRI LANKA	2		2	0,02%	99,81%
ASIA	TAILANDIA	2	2		0,02%	99,83%
ASIA	BANGLADESH	1		1	0,01%	99,84%
AMÉRICA	BARBADOS	1	1		0,01%	99,85%
ÁFRICA	BURKINA FASO	1		1	0,01%	99,86%
ÁFRICA	CHAD	1		1	0,01%	99,87%
RESTO EUROPA	EUROPA. SIN RELACIONAR	1	1		0,01%	99,88%
ÁFRICA	GUINEA BISSAU	1		1	0,01%	99,89%
AMÉRICA	HAITI	1		1	0,01%	99,90%
ASIA	IRAK	1		1	0,01%	99,91%
ASIA	KAZAJSTAN	1	1		0,01%	99,92%
ÁFRICA	MAURICIO	1		1	0,01%	99,93%
OCEANÍA	NUEVA ZELANDA	1		1	0,01%	99,94%
ÁFRICA	REP.DEMOC. CONGO	1		1	0,01%	99,95%
ÁFRICA	SUDAN	1		1	0,01%	99,96%
ASIA	TURKMENISTAN	1	1		0,01%	99,97%
ASIA	UZBEKISTAN	1	1		0,01%	99,98%
ASIA	YEMEN	1		1	0,01%	99,99%
ÁFRICA	ZAMBIA	1		1	0,01%	100,00%
	Total	**9975**	**5459**	**4516**	**100,00%**	

2.17 Distribución por edad de la población extranjera al 1/1/2018.			
Tramo de Edad	Total Habitantes	Mujeres	Hombres
De 0 a 4 años	465	219	246
De 5 a 9 años	439	222	217
De 10 a 14 años	386	203	183
De 15 a 19 años	462	202	260
De 20 a 24 años	724	351	373
De 25 a 29 años	1026	554	472
De 30 a 34 años	1327	764	563
De 35 a 39 años	1415	799	616
De 40 a 44 años	1056	588	468
De 45 a 49 años	847	441	406
De 50 a 54 años	666	389	277
De 55 a 59 años	477	307	170
De 60 a 64 años	276	163	113
De 65 a 69 años	172	110	62
De 70 a 74 años	109	68	41
De 75 a 79 años	70	43	27
De 80 a 84 años	30	19	11
De más de 84 años	28	17	11
Total	9975	5459	4516

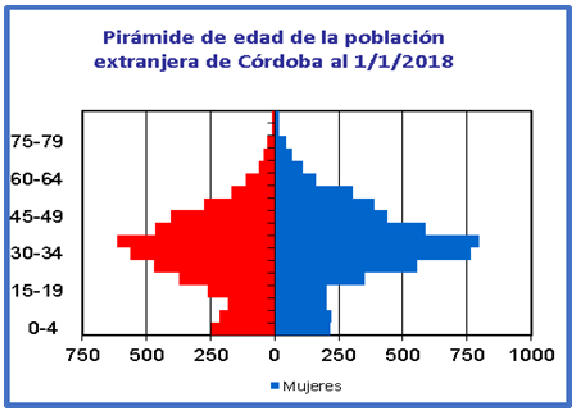

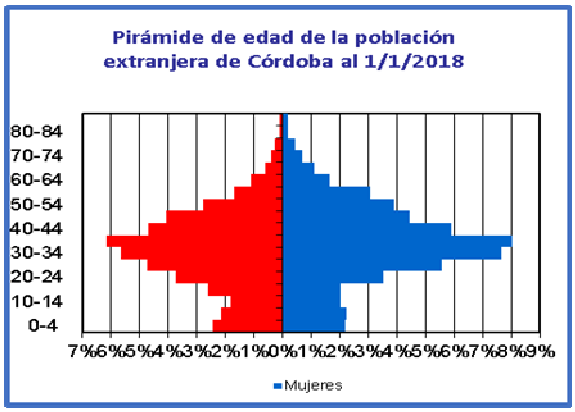

Tabla 2.18 Distribución por tramos de edad de la población extranjera (Al 1/1/2018)										
Tramo de Edad	UNIÓN EUROPEA	RESTO EUROPA	AMÉRICA	ASIA	ÁFRICA	OCEANÍA	NO CONSTA	Totales	% s/ Total	% Acumulado
0-4	136	35	114	87	91	2		465	4,66%	4,66%
5-9	175	29	88	97	50			439	4,40%	9,06%
10-14	168	28	89	69	31		1	386	3,87%	12,93%
15-19	131	13	187	48	83			462	4,63%	17,56%
20-24	158	30	316	78	141	1		724	7,26%	24,82%
25-29	293	72	395	81	184		1	1026	10,29%	35,11%
30-34	481	95	426	119	205		1	1327	13,30%	48,41%
35-39	441	96	514	150	213	1		1415	14,19%	62,60%
40-44	348	85	355	112	152	4		1056	10,59%	73,18%
45-49	311	82	248	101	104	1		847	8,49%	81,67%
50-54	222	65	219	88	72			666	6,68%	88,35%
55-59	163	112	132	24	46			477	4,78%	93,13%
60-64	102	66	77	9	21	1		276	2,77%	95,90%
65-69	64	24	60	9	15			172	1,72%	97,62%
70-74	52	8	36	3	10			109	1,09%	98,72%
75-79	33	5	19	4	8	1		70	0,70%	99,42%
80-84	14	2	10		4			30	0,30%	99,72%
> 84	14	2	11		1			28	0,28%	100,00%
Total	**3306**	**849**	**3296**	**1079**	**1431**	**11**	**3**	**9975**	**100,00%**	

Tabla 2.19 Población extranjera por año de llegada y sexo al 1/1/2018					
Año Llegada	Total Habitantes	Mujeres	Hombres	% / Total	% Acumulado
Sin especificar	4	2	2	0,04%	0,04%
1927	1	1		0,01%	0,05%
1933	1	1		0,01%	0,06%
1938	1	1		0,01%	0,07%
1942	1		1	0,01%	0,08%
1952	1	1		0,01%	0,09%
1958	2		2	0,02%	0,11%
1963	1	1		0,01%	0,12%
1964	4	2	2	0,04%	0,16%
1965	1		1	0,01%	0,17%
1968	2	1	1	0,02%	0,19%
1969	2	2		0,02%	0,21%
1972	3	1	2	0,03%	0,24%
1973	2	1	1	0,02%	0,26%
1974	4	3	1	0,04%	0,30%
1975	2	2		0,02%	0,32%
1977	3	3		0,03%	0,35%
1978	5	4	1	0,05%	0,40%
1979	1		1	0,01%	0,41%
1980	3	2	1	0,03%	0,44%
1981	4	1	3	0,04%	0,48%
1982	5	3	2	0,05%	0,53%
1983	2	1	1	0,02%	0,55%
1984	4	3	1	0,04%	0,59%
1985	2	1	1	0,02%	0,61%
1986	3	1	2	0,03%	0,64%
1987	3	1	2	0,03%	0,67%
1988	2	2		0,02%	0,69%
1990	2	1	1	0,02%	0,71%
1991	48	23	25	0,48%	1,19%
1992	9	7	2	0,09%	1,28%
1993	6	4	2	0,06%	1,34%
1994	9	4	5	0,09%	1,43%
1995	13	5	8	0,13%	1,56%
1996	34	15	19	0,34%	1,90%
1997	24	11	13	0,24%	2,15%
1998	41	17	24	0,41%	2,56%
1999	35	19	16	0,35%	2,91%
2000	47	27	20	0,47%	3,38%
2001	194	95	99	1,94%	5,32%
2002	178	91	87	1,78%	7,11%
2003	203	107	96	2,04%	9,14%
2004	367	199	168	3,68%	12,82%
2005	406	214	192	4,07%	16,89%
2006	382	220	162	3,83%	20,72%
2007	576	308	268	5,77%	26,50%
2008	602	319	283	6,04%	32,53%
2009	494	285	209	4,95%	37,48%
2010	558	326	232	5,59%	43,08%
2011	562	325	237	5,63%	48,71%
2012	550	307	243	5,51%	54,23%
2013	537	303	234	5,38%	59,61%
2014	646	352	294	6,48%	66,09%
2015	714	403	311	7,16%	73,24%
2016	1124	599	525	11,27%	84,51%
2017	1545	832	713	15,49%	100,00%
2018	5678	3121	2557	56,92%	156,92%
Totales	**9975**	**5459**	**4516**	**100,00%**	

2.6 Movimientos de población durante el año 2017 según tipo y meses.

Tabla 2.20 Movimientos del Padrón Municipal de Habitantes por meses (Del 1/1/2017 al 31/12/2017)

		Meses											
Descripción	Total	Enero	Febrero	Marzo	Abril	Mayo	Junio	Julio	Agosto	Septiem-bre	Octubre	Noviem-bre	Diciem-bre
Altas de extranjeros	1191	78	103	126	82	124	103	79	98	114	106	102	76
Altas de Nacimientos	2504	207	195	227	181	231	180	221	225	227	193	204	213
Altas de otro Municipio	4828	449	405	518	272	413	406	486	451	520	354	284	270
Altas por Omisión	189	12	26	22	21	26	25	17	11	14	8	4	3
Baja de Residencia	38	2	2	10	4	2	8	1	6	2	0	0	1
Baja de Residencia del I.N.E.	5487	402	440	581	370	485	504	460	485	573	474	408	305
Baja por Duplicado en Municipio (Estadística)	25	0	2	5	2	7	3	0	1	1	2	2	0
Baja por Duplicado en Municipio (I.N.E.)	2	0	1	0	1	0	0	0	0	0	0	0	0
Baja por Duplicado en otro Municipio (Estadística)	3	1	0	0	0	0	0	0	1	0	0	1	0
Baja por Duplicado en otro Municipio (I.N.E.)	15	2	1	3	2	1	0	4	1	1	0	0	0
Defunciones	2879	341	262	221	216	217	191	222	244	195	197	245	328
Emigración Extranjero	338	24	24	40	29	28	24	36	35	29	24	25	20
Total Movimientos	**17499**	**1518**	**1461**	**1753**	**1180**	**1534**	**1444**	**1526**	**1558**	**1676**	**1358**	**1275**	**1216**

2.7 Nacimientos y defunciones durante el año 2017.

Tabla 2.21 Evolución de los nacimientos y defunciones de Córdoba. Periodo 01-01-1997 al 31-12-2017.

AÑO	Nacimientos	Nacimientos Mujeres	Nacimientos Hombres	Defunciones	Defunciones Mujeres	Defunciones Hombres	Crecimiento Natural
1997	2914	1449	1465	2116	1002	1114	798
1998	2994	1423	1571	2280	1101	1179	714
1999	2825	1338	1487	2338	1117	1221	487
2000	3207	1529	1678	2088	1012	1076	1119
2001	3186	1576	1610	2116	1018	1098	1070
2002	3199	1528	1671	2465	1183	1282	734
2003	3454	1654	1800	2467	1225	1242	987
2004	3208	1504	1704	2465	1189	1276	743
2005	3070	1515	1555	2622	1309	1313	448
2006	2853	1397	1456	2295	1111	1184	558
2007	2922	1407	1515	2526	1252	1274	396
2008	3070	1449	1621	2636	1271	1365	434
2009	2828	1329	1499	2541	1234	1307	287
2010	2682	1285	1397	2508	1214	1294	174
2011	2712	1321	1391	2605	1331	1274	107
2012	2559	1233	1326	2720	1348	1372	-161
2013	2498	1185	1313	2538	1281	1257	-40
2014	2413	1146	1267	2541	1235	1306	-128
2015	2380	1188	1192	2809	1430	1379	-429
2016	2367	1170	1197	2696	1301	1395	-329
2017	2546	1159	1387	2906	1470	1436	-360

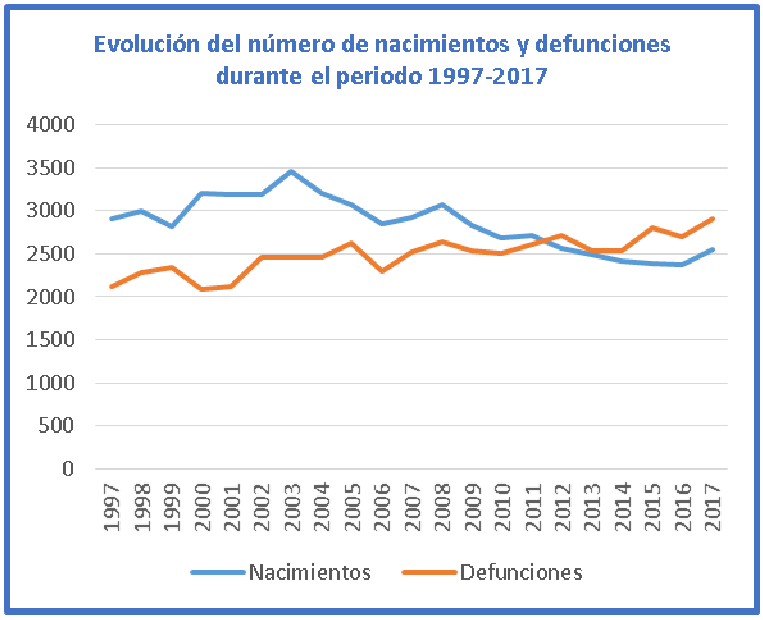

2.8 Movimientos migratorios.

Tabla 2.22 Resumen de inmigración-Emigración según procedencia y destino			
	Inmigración	Emigración	Saldo
Municipios Provincia	1624	1338	286
Andalucía	1504	1781	-277
Otras Comunidades Autónomas	1698	2398	-700
Extranjero	1191	338	853
Totales	**6017**	**5855**	**162**

2.9 Movimientos migratorios desde/hacia otros municipios de la provincia.

Tabla 2.23 Movimientos de población de Córdoba desde/hacia otros municipios de la provincia, según sexo entre el 1/1/2017 y el 31/12/2017.									
	Inmigración			Emigración			Saldo		
Municipio	Total Habitantes	Mujeres	Hombres	Total Habitantes	Mujeres	Hombres	Total Habitantes	Mujeres	Hombres
ADAMUZ	37	22	15	9	2	7	28	20	8
AGUILAR	30	17	13	30	18	12	0	-1	1
ALCARACEJOS	5	3	2	10	6	4	-5	-3	-2
ALMEDINILLA	3	2	1	4	2	2	-1	0	-1
ALMODOVAR DEL RIO	112	54	58	104	55	49	8	-1	9
AÑORA	6	4	2	5	4	1	1	0	1
BAENA	51	19	32	27	14	13	24	5	19
BELALCAZAR	7	4	3	8	4	4	-1	0	-1
BELMEZ	8	7	1	11	6	5	-3	1	-4
BENAMEJI	8	3	5	3	1	2	5	2	3
BLAZQUEZ	0	0	0	2	1	1	-2	-1	-1
BUJALANCE	30	15	15	26	15	11	4	0	4
CABRA	26	16	10	30	20	10	-4	-4	0
CAÑETE DE LAS TORRES	9	3	6	5	3	2	4	0	4
CARCABUEY	2	0	2	3	2	1	-1	-2	1
CARDEÑA	7	4	3	5	3	2	2	1	1
CARLOTA (LA)	108	54	54	95	45	50	13	9	4
CARPIO (EL)	28	14	14	29	14	15	-1	0	-1
CASTRO DEL RIO	17	8	9	27	18	9	-10	-10	0
CONQUISTA	1	1	0	1	1	0	0	0	0
DOÑA MENCIA	8	5	3	4	3	1	4	2	2
DOS-TORRES	2	2	0	6	5	1	-4	-3	-1
ENCINAS REALES	2	1	1	1	0	1	1	1	0
ESPEJO	15	9	6	9	4	5	6	5	1
ESPIEL	27	13	14	31	15	16	-4	-2	-2
FERNAN NUÑEZ	31	19	12	29	14	15	2	5	-3
FUENTE LA LANCHA	2	1	1	1	0	1	1	1	0
FUENTE OBEJUNA	24	9	15	10	4	6	14	5	9
FUENTE PALMERA	21	8	13	34	22	12	-13	-14	1
FUENTE-TOJAR	1	1	0	0	0	0	1	1	0
GRANJUELA (LA)	10	6	4	3	2	1	7	4	3
GUADALCAZAR	31	18	13	24	12	12	7	6	1
GUIJO	1	1		0	0	0	1	1	0
HINOJOSA DEL DUQUE	30	19	11	22	14	8	8	5	3
HORNACHUELOS	19	10	9	27	15	12	-8	-5	-3
IZNAJAR	7	3	4	2	2		5	1	4
LUCENA	63	32	31	72	48	24	-9	-16	7
LUQUE	6	5	1	5	2	3	1	3	-2
MONTALBAN DE CORDOBA	9	7	2	7	5	2	2	2	0
MONTEMAYOR	14	6	8	13	10	3	1	-4	5
MONTILLA	55	36	19	25	12	13	30	24	6

Tabla 2.24 Movimientos de población de Córdoba desde/hacia otros municipios de la provincia, según sexo entre el 1/1/2017 y el 31/12/2017. Continuación.									
	Inmigración			Emigración			Saldo		
Municipio	Total Habitantes	Mujeres	Hombres	Total Habitantes	Mujeres	Hombres	Total Habitantes	Mujeres	Hombres
MONTORO	23	11	12	15	8	7	8	3	5
MONTURQUE	0	0	0	2	2		-2	-2	0
NUEVA-CARTEYA	11	7	4	6	5	1	5	2	3
OBEJO	73	34	39	48	20	28	25	14	11
PALENCIANA	0	0	0	2	1	1	-2	-1	-1
PALMA DEL RIO	32	16	16	42	18	24	-10	-2	-8
PEDRO ABAD	32	19	13	24	9	15	8	10	-2
PEDROCHE	4	2	2	9	6	3	-5	-4	-1
PEÑARROYA-PUEBLONUEVO	58	33	25	38	24	14	20	9	11
POSADAS	32	13	19	25	12	13	7	1	6
POZOBLANCO	61	31	30	40	21	19	21	10	11
PRIEGO DE CORDOBA	21	11	10	32	20	12	-11	-9	-2
PUENTE-GENIL	95	39	56	50	33	17	45	6	39
RAMBLA (LA)	16	7	9	11	4	7	5	3	2
RUTE	14	6	8	11	7	4	3	-1	4
SAN SEBASTIAN DE LOS BALLESTEROS	6	2	4	5	5		1	-3	4
SANTAELLA	11	7	4	19	12	7	-8	-5	-3
SANTA EUFEMIA	3	2	1	3	3		0	-1	1
TORRECAMPO	2	2		1		1	1	2	-1
VALENZUELA	2	2					2	2	0
VALSEQUILLO	4	1	3	7	4	3	-3	-3	0
VICTORIA (LA)	37	22	15	15	8	7	22	14	8
VILLA DEL RIO	22	15	7	20	9	11	2	6	-4
VILLAFRANCA DE CORDOBA	79	43	36	64	33	31	15	10	5
VILLAHARTA	22	13	9	25	14	11	-3	-1	-2
VILLANUEVA DE CORDOBA	23	10	13	24	14	10	-1	-4	3
VILLANUEVA DEL DUQUE	13	7	6	5	3	2	8	4	4
VILLANUEVA DEL RIO	11	4	7	3	1	2	8	3	5
VILLARALTO	1		1	8	5	3	-7	-5	-2
VILLAVICIOSA DE CORDOBA	28	14	14	20	10	10	8	4	4
VISO (EL)	14	6	8	5	2	3	9	4	5
ZUHEROS	1	1					1	1	0
Totales	**1624**	**841**	**783**	**1338**	**736**	**602**	**286**	**105**	**181**

2.10 Movimientos migratorios desde/hacia otras provincias andaluzas.

Tabla 2.25 Movimientos de la población de Córdoba desde / hacia otras provincias andaluzas, según sexo entre el 1/1/2017 y el 31/12/2017.									
	Inmigración			Emigración			Saldo		
Provincia	Total Habitantes	Mujeres	Hombres	Total Habitantes	Mujeres	Hombres	Total Habitantes	Mujeres	Hombres
ALMERIA	109	62	47	86	43	43	23	19	4
CADIZ	183	99	84	213	111	102	-30	-12	-18
GRANADA	137	81	56	149	82	67	-12	-1	-11
HUELVA	68	39	29	72	40	32	-4	-1	-3
JAEN	227	127	100	131	73	58	96	54	42
MALAGA	403	218	185	720	368	352	-317	-150	-167
SEVILLA	377	181	196	410	200	210	-33	-19	-14
Total	1504	807	697	1781	917	864	-277	-110	-167

2.11 Movimientos migratorios desde/hacia otras Comunidades Autónomas.

Tabla 2.26 Movimientos de la población de Córdoba desde/hacia otras Comunidades Autónomas, según sexo entre el 1/1/2017 y el 31/12/2017.

Comunidad Autónoma	Inmigración			Emigración			Saldo		
	Total Habitantes	Mujeres	Hombres	Total Habitantes	Mujeres	Hombres	Total Habitantes	Mujeres	Hombres
Aragón	63	32	31	80	36	44	-17	-4	-13
Asturias (Principado de)	28	12	16	23	13	10	5	-1	6
Baleares (Islas)	78	40	38	239	99	140	-161	-59	-102
Canarias	145	64	81	195	81	114	-50	-17	-33
Cantabria	11	5	6	29	17	12	-18	-12	-6
Castilla y León	82	41	41	74	37	37	8	4	4
Castilla - La Mancha	176	93	83	168	90	78	8	3	5
Cataluña	220	113	107	330	141	189	-110	-28	-82
Comunidad Valenciana	168	81	87	215	104	111	-47	-23	-24
Extremadura	112	63	49	71	31	40	41	32	9
Galicia	26	11	15	42	18	24	-16	-7	-9
Madrid	424	224	200	738	366	372	-314	-142	-172
Murcia	71	36	35	63	35	28	8	1	7
Navarra	11	4	7	16	10	6	-5	-6	1
La Rioja	9	8	1	4	4		5	4	1
País Vasco	36	21	15	73	32	41	-37	-11	-26
Ceuta y Melilla	38	16	22	38	14	24	0	2	-2
Totales	**1698**	**864**	**834**	**2398**	**1128**	**1270**	**-700**	**-264**	**-436**

2.12 Movimientos migratorios desde/hacia el extranjero.

Tabla 2.27 Movimientos migratorios de la población de Córdoba desde/hacia el extranjero, según sexo entre el 1/1/2017 y el 31/12/2017.

	Inmigración					Emigración					Saldo				
País	Total Habitantes	Mujeres	Hombres	Españoles	Extranjeros	Total Habitantes	Mujeres	Hombres	Españoles	Extranjeros	Total Habitantes	Mujeres	Hombres	Españoles	Extranjeros
Sin especificar	4	0	4	0	4	0	0	0	0	0	4	0	4	0	4
AFRICA. SIN RELACIONAR	10	1	9	1	9	0	0	0	0	0	10	1	9	1	9
ALEMANIA	15	6	9	13	2	37	13	24	35	2	-22	-7	-15	-22	0
ANDORRA	1	0	1	1	0	3	2	1	3	0	-2	-2	0	-2	0
ANGOLA	1	0	1	0	1	0	0	0	0	0	1	0	1	0	1
ARABIA SAUDITA	16	6	10	13	3	10	4	6	9	1	6	2	4	4	2
ARGELIA	10	5	5	2	8	2	1	1	2	0	8	4	4	0	8
ARGENTINA	12	5	7	2	10	3	1	2	3	0	9	4	5	-1	10
ASIA. SIN RELACIONAR	0	0	0	0	0	12	7	5	12	0	-12	-7	-5	-12	0
AUSTRALIA	12	8	4	11	1	1	0	1	1	0	11	8	3	10	1
AUSTRIA	4	3	1	1	3	1	1	0	1	0	3	2	1	0	3
BANGLADESH	2	0	2	1	1	0	0	0	0	0	2	0	2	1	1
BARBADOS	2	1	1	1	1	0	0	0	0	0	2	1	1	1	1
BELGICA	4	1	3	4	0	3	3	0	3	0	1	-2	3	1	0
BOLIVIA	11	5	6	1	10	1	1	0	1	0	10	4	6	0	10
BRASIL	32	19	13	2	30	2	1	1	2	0	30	18	12	0	30
BULGARIA	1	1	0	0	1	0	0	0	0	0	1	1	0	0	1
CAMERUN	4	0	4	0	4	0	0	0	0	0	4	0	4	0	4
CANADA	3	2	1	0	3	2	1	1	1	1	1	1	0	-1	2
CHILE	7	3	4	4	3	8	2	6	8	0	-1	1	-2	-4	3
CHINA	17	6	11	2	15	5	1	4	5	0	12	5	7	-3	15
COLOMBIA	63	41	22	5	58	13	6	7	12	1	50	35	15	-7	57
CONGO	2	0	2	0	2	0	0	0	0	0	2	0	2	0	2
COSTA DE MARFIL	6	1	5	0	6	0	0	0	0	0	6	1	5	0	6
COSTA RICA	7	2	5	0	7	3	1	2	3	0	4	1	3	-3	7
CUBA	9	5	4	1	8	2	2	0	2	0	7	3	4	-1	8
DINAMARCA	2	2	0	0	2	0	0	0	0	0	2	2	0	0	2
ECUADOR	48	24	24	22	26	18	11	7	17	1	30	13	17	5	25
EGIPTO	4	3	1	0	4	0	0	0	0	0	4	3	1	0	4
EL SALVADOR	11	4	7	5	6	1	0	1	0	1	10	4	6	5	5

Tabla 2.27 Movimientos migratorios de la población de Córdoba desde/hacia el extranjero, según sexo entre el 1/1/2017 y el 31/12/2017. Continuación.															
	Inmigración					Emigración					Saldo				
País	Total Habitantes	Mujeres	Hombres	Españoles	Extranjeros	Total Habitantes	Mujeres	Hombres	Españoles	Extranjeros	Total Habitantes	Mujeres	Hombres	Españoles	Extranjeros
EMIRATOS ARABES	6	3	3	2	4	3	1	2	3	0	3	2	1	-1	4
ESTADOS UNIDOS	37	20	17	11	26	23	12	11	23	0	14	8	6	-12	26
ETIOPIA	1	1	0	0	1	0	0	0	0	0	1	1	0	0	1
FILIPINAS	4	2	2	0	4	0	0	0	0	0	4	2	2	0	4
FINLANDIA	1	0	1	1	0	1	0	1	1	0	0	0	0	0	0
FRANCIA	40	21	19	27	13	47	24	23	46	1	-7	-3	-4	-19	12
GAMBIA	6	1	5	0	6	0	0	0	0	0	6	1	5	0	6
GEORGIA	70	44	26	0	70	1	0	1	0	1	69	44	25	0	69
GHANA	3	1	2	0	3	0	0	0	0	0	3	1	2	0	3
GRECIA	7	3	4	0	7	0	0	0	0	0	7	3	4	0	7
GUATEMALA	5	5	0	0	5	0	0	0	0	0	5	5	0	0	5
GUINEA	15	0	15	0	15	0	0	0	0	0	15	0	15	0	15
GUINEA ECUATORIA	7	4	3	1	6	0	0	0	0	0	7	4	3	1	6
HOLANDA	4	0	4	1	3	5	2	3	5	0	-1	-2	1	-4	3
HONDURAS	71	59	12	2	69	0	0	0	0	0	71	59	12	2	69
HUNGRIA	2	2	0	0	2	0	0	0	0	0	2	2	0	0	2
INDIA	6	3	3	0	6	0	0	0	0	0	6	3	3	0	6
INDONESIA	1	0	1	1	0	0	0	0	0	0	1	0	1	1	0
IRAK	1	0	1	0	1	0	0	0	0	0	1	0	1	0	1
IRAN	4	2	2	0	4	0	0	0	0	0	4	2	2	0	4
IRLANDA	8	6	2	6	2	8	6	2	8	0	0	0	0	-2	2
ITALIA	38	20	18	6	32	8	6	2	6	2	30	14	16	0	30
JAPON	1	1	0	1	0	2	1	1	2	0	-1	0	-1	-1	0
JORDANIA	0	0	0	0	0	1	0	1	1	0	-1	0	-1	-1	0
LIBANO	12	7	5	0	12	0	0	0	0	0	12	7	5	0	12
LUXEMBURGO	1	0	1	0	1	0	0	0	0	0	1	0	1	0	1
MALI	2	0	2	0	2	0	0	0	0	0	2	0	2	0	2
MALTA	0	0	0	0	0	1	1	0	1	0	-1	-1	0	-1	0
MARRUECOS	85	32	53	5	80	6	2	4	4	2	79	30	49	1	78
MAURITANIA	1	1	0	0	1	0	0	0	0	0	1	1	0	0	1
MEJICO	24	15	9	10	14	4	3	1	4	0	20	12	8	6	14
MOLDAVIA	6	2	4	0	6	0	0	0	0	0	6	2	4	0	6
NICARAGUA	45	40	5	0	45	1	1	0	1	0	44	39	5	-1	45

Tabla 2.27 Movimientos migratorios de la población de Córdoba desde/hacia el extranjero, según sexo entre el 1/1/2017 y el 31/12/2017. Continuación.															
	Inmigración					Emigración					Saldo				
País	Total Habitantes	Mujeres	Hombres	Españoles	Extranjeros	Total Habitantes	Mujeres	Hombres	Españoles	Extranjeros	Total Habitantes	Mujeres	Hombres	Españoles	Extranjeros
NIGERIA	4	2	2	0	4	0	0	0	0	0	4	2	2	0	4
NORUEGA	1	0	1	1	0	4	2	2	4	0	-3	-2	-1	-3	0
PAKISTAN	9	3	6	0	9	0	0	0	0	0	9	3	6	0	9
PANAMA	3	2	1	2	1	1	0	1	1	0	2	2	0	1	1
PARAGUAY	48	30	18	2	46	1	1	0	0	1	47	29	18	2	45
PERU	19	12	7	6	13	3	1	2	3	0	16	11	5	3	13
POLONIA	3	1	2	0	3	4	2	2	4	0	-1	-1	0	-4	3
PORTUGAL	7	3	4	1	6	3	1	2	0	3	4	2	2	1	3
QATAR	2	0	2	2	0	2	0	2	2	0	0	0	0	0	0
REINO UNIDO	53	27	26	16	37	52	28	24	52	0	1	-1	2	-36	37
REP.DEMOC. CONGO	1	0	1	0	1	0	0	0	0	0	1	0	1	0	1
REPUB.DOMINICANA	12	10	2	2	10	2	1	1	1	1	10	9	1	1	9
REPUBLICA CHECA	0	0	0	0	0	1	0	1	1	0	-1	0	-1	-1	0
REPUBLICA ESLOVACA	0	0	0	0	0	1	0	1	1	0	-1	0	-1	-1	0
RUMANIA	25	12	13	0	25	0	0	0	0	0	25	12	13	0	25
RUSIA	13	8	5	0	13	0	0	0	0	0	13	8	5	0	13
SERBIA	5	3	2	4	1	0	0	0	0	0	5	3	2	4	1
SIRIA	32	17	15	0	32	0	0	0	0	0	32	17	15	0	32
SOMALIA	1	0	1	0	1	0	0	0	0	0	1	0	1	0	1
SUDAFRICA	1	1	0	0	1	0	0	0	0	0	1	1	0	0	1
SUDAN	1	0	1	0	1	0	0	0	0	0	1	0	1	0	1
SUECIA	0	0	0	0	0	5	1	4	5	0	-5	-1	-4	-5	0
SUIZA	15	6	9	13	2	16	3	13	16	0	-1	3	-4	-3	2
TAILANDIA	1	0	1	1	0	0	0	0	0	0	1	0	1	1	0
TUNEZ	1	1	0	0	1	0	0	0	0	0	1	1	0	0	1
TURQUIA	2	0	2	0	2	0	0	0	0	0	2	0	2	0	2
UCRANIA	20	13	7	0	20	0	0	0	0	0	20	13	7	0	20
URUGUAY	2	1	1	1	1	0	0	0	0	0	2	1	1	1	1
VENEZUELA	72	42	30	8	64	4	4	0	4	0	68	38	30	4	64
VIETNAM	3	1	2	0	3	1	0	1	1	0	2	1	1	-1	3
YEMEN	1	0	1	0	1	0	0	0	0	0	1	0	1	0	1
Totales	**1191**	**644**	**547**	**225**	**966**	**338**	**161**	**177**	**320**	**18**	**853**	**483**	**370**	**-95**	**948**

2.13 Movimientos migratorios desde/hacia otros municipios de la provincia según tramos de edad.

Tabla 2.28 Movimientos de población de Córdoba desde otros municipios de la provincia, según tramo de edad entre el 1/1/2017 y el 31/12/2017.

Municipio	Total	De 0 a 4 años	De 5 a 9 años	De 10 a 14 años	De 15 a 19 años	De 20 a 24 años	De 25 a 29 años	De 30 a 34 años	De 35 a 39 años	De 40 a 44 años	De 45 a 49 años	De 50 a 54 años	De 55 a 59 años	De 60 a 64 años	De 65 a 69 años	De 70 a 74 años	De 75 a 79 años	De 80 a 84 años	De más de 84 años
ADAMUZ	37	4	2	1		2	7	8	6	2			1	1	2	1			
AGUILAR	30	3	1			2	3	4	4	2	1	3		2	2			1	2
ALCARACEJOS	5		1						2									1	1
ALMEDINILLA	3				1							2							
ALMODOVAR DEL RIO	112	14	7	4	7	11	14	13	8	7	9	3	4	4	3		2		2
AÑORA	6							1	1	2		1			1				
BAENA	51	2	4	2	8	5	4	7	3	4	3	3	2	1	1				2
BELALCAZAR	7			1			1	1				1						1	2
BELMEZ	8	1				1	3	1	1										1
BENAMEJI	8		1						2	1	1	1			2				
BUJALANCE	30		3	3	1	1	5	3	5	3		1	2	1	1			1	
CABRA	26	1	3	3		1	4	3	3	3	2	2	1						
CAÑETE DE LAS TORRES	9	1				1		2	2	1	1							1	
CARCABUEY	2									1						1			
CARDEÑA	7						1	2				1	1		1	1			
CARLOTA (LA)	108	9	9	8	6	7	13	8	22	9	8	3	1	2		1	2		
CARPIO (EL)	28	3	2	1	1	2	3	6	7	2			1						
CASTRO DEL RIO	17	1				1	2	5	6			1				1			
CONQUISTA	1																	1	
DOÑA MENCIA	8					1	1	3				1	1						1
DOS-TORRES	2						1								1				
ENCINAS REALES	2						1		1										
ESPEJO	15	1	2				2	6	1	1				1					1
ESPIEL	27	2	2	3		1	1	3	8		1							3	3
FERNAN NUÑEZ	31	1		1	1	4	3	3	2	1	2	2	2	3	1	2	1	2	
FUENTE LA LANCHA	2	1								1									
FUENTE OBEJUNA	24	4	1		1	2	3	6		1	3				1	1	1		
FUENTE PALMERA	21	1	1	1	1		3	3	1		2	1	3		3				1
FUENTE-TOJAR	1									1									
GRANJUELA (LA)	10			1	1		3	1	1	2	1								

Tabla 2.28 Movimientos de población de Córdoba desde otros municipios de la provincia, según tramo de edad entre el 1/1/2017 y el 31/12/2017. Continuación.																			
Municipio	Total	De 0 a 4 años	De 5 a 9 años	De 10 a 14 años	De 15 a 19 años	De 20 a 24 años	De 25 a 29 años	De 30 a 34 años	De 35 a 39 años	De 40 a 44 años	De 45 a 49 años	De 50 a 54 años	De 55 a 59 años	De 60 a 64 años	De 65 a 69 años	De 70 a 74 años	De 75 a 79 años	De 80 a 84 años	De más de 84 años
GUADALCAZAR	31	6	6	3			2	3	1	7	1	1				1			
GUIJO	1															1			
HINOJOSA DEL DUQUE	30	1	2	4	3	1	2	3	5	3	2		2			1			1
HORNACHUELOS	19	1		3		1	1	1	2	2	2	1	1	3	1				
IZNAJAR	7			1	1				1		3		1						
LUCENA	63	5	4	2	4	5	5	10	9	5	3	1	1	3		1	3	1	1
LUQUE	6			1			2			1				1				1	
MONTALBAN DE CORDOBA	9			1	2	1			1	2	2								
MONTEMAYOR	14	2		1			3	4			1		1	2					
MONTILLA	55	2	2	7	2	7	8	6	8		4	3	1		3		2		
MONTORO	23	1	3	1	1	1	3	5	1	1	3	1		1	1				
NUEVA-CARTEYA	11						1	4	1		1	2	1					1	
OBEJO	73	6	9	7	1	7	6	6	5	13	3	6	2	2					
PALMA DEL RIO	32	2	2	3	1	4	5	4	2	2	1	3	1				1	1	
PEDRO ABAD	32	6	4	3	2		2	4	4	1	1		1	3	1				
PEDROCHE	4					1		1						1	1				
PEÑARROYA-PUEBLONUEVO	58	5	3	5	3	4	7	7	6	2	6	3	2	3	1	1			
POSADAS	32		3	2	4	2	3	3	5		2		3		1		1	1	2
POZOBLANCO	61	7	1	4	4	2	9	14	3	7	4	3	1					1	1
PRIEGO DE CORDOBA	21	1		3	1	1	2		2	3	2	2	2						2
PUENTE-GENIL	95	7	5	5	8	9	22	19	8	8	4								
RAMBLA (LA)	16					2	4	3	2		1	2				2			
RUTE	14	1	1	1	4		1		2	1	1		2						
SAN SEBASTIAN DE LOS BALLESTEROS	6	1	1				2					1	1						
SANTAELLA	11	2			1	1	2	2	2		1								
SANTA EUFEMIA	3						1	1											1
TORRECAMPO	2					1			1										
VALENZUELA	2						1							1					
VALSEQUILLO	4					2	2												

Tabla 2.28 Movimientos de población de Córdoba desde otros municipios de la provincia, según tramo de edad entre el 1/1/2017 y el 31/12/2017. Continuación.																			
Municipio	Total	De 0 a 4 años	De 5 a 9 años	De 10 a 14 años	De 15 a 19 años	De 20 a 24 años	De 25 a 29 años	De 30 a 34 años	De 35 a 39 años	De 40 a 44 años	De 45 a 49 años	De 50 a 54 años	De 55 a 59 años	De 60 a 64 años	De 65 a 69 años	De 70 a 74 años	De 75 a 79 años	De 80 a 84 años	De más de 84 años
VICTORIA (LA)	37	3	4	5	5	1	1	3	6	3		4	1	1					
VILLA DEL RIO	22	1	1	2	3	1	3	3	2	1	2		1				1	1	
VILLAFRANCA DE CORDOBA	79	15	6	3	3	4	8	13	13	7	3	2	1						1
VILLAHARTA	22			5			2	3		1	1	3		1	1			4	1
VILLANUEVA DE CORDOBA	23	1			1	2	6	7		2	1	1				1	1		
VILLANUEVA DEL DUQUE	13	2					1	2		1	1	2	1		1		1		1
VILLANUEVA DEL RIO	11	1					1	3	1		1		1	3					
VILLARALTO	1												1						
VILLAVICIOSA DE CORDOBA	28		1	3	2	4	3	1	2	1	4	2	2			2			1
VISO (EL)	14	1	1			1	1		4	1			1		3	1			
ZUHEROS	1											1							
Total	**1624**	**129**	**98**	**104**	**84**	**107**	**200**	**224**	**185**	**119**	**95**	**70**	**51**	**40**	**33**	**19**	**16**	**22**	**28**

Tabla 2.29 Movimientos de población de Córdoba hacía otros municipios de la provincia, según tramo de edad entre el 1/1/2017 y el 31/12/2017.																			
Municipio	Total	De 0 a 4 años	De 5 a 9 años	De 10 a 14 años	De 15 a 19 años	De 20 a 24 años	De 25 a 29 años	De 30 a 34 años	De 35 a 39 años	De 40 a 44 años	De 45 a 49 años	De 50 a 54 años	De 55 a 59 años	De 60 a 64 años	De 65 a 69 años	De 70 a 74 años	De 75 a 79 años	De 80 a 84 años	De mas de 84 años
ADAMUZ	9						1		4	1			1	1		1			
AGUILAR	30	3	1			1	2	3	4	3		2		2	1		2	1	5
ALCARACEJOS	10									2	2	1				1	2		2
ALMEDINILLA	4							1						1		1		1	
ALMODOVAR DEL RIO	104	7	7	5	8	8	16	11	12	5	5	5	5	3	1			2	4
AÑORA	5		2								1							1	1
BAENA	27	1			3	2	2	3	2		1	2	3		1	1		2	4
BELALCAZAR	8					1				2					2			3	
BELMEZ	11	1			1		1	1	1	1		5							
BENAMEJI	3								1				1						1
BLAZQUEZ	2																	2	

Tabla 2.29 Movimientos de población de Córdoba hacía otros municipios de la provincia, según tramo de edad entre el 1/1/2017 y el 31/12/2017. Continuación.																			
Municipio	Total	De 0 a 4 años	De 5 a 9 años	De 10 a 14 años	De 15 a 19 años	De 20 a 24 años	De 25 a 29 años	De 30 a 34 años	De 35 a 39 años	De 40 a 44 años	De 45 a 49 años	De 50 a 54 años	De 55 a 59 años	De 60 a 64 años	De 65 a 69 años	De 70 a 74 años	De 75 a 79 años	De 80 a 84 años	De mas de 84 años
BUJALANCE	26	2		1	3	3	2	2	2			1	1				1	4	4
CABRA	30	3	2		3	3	3		2	3	1				1	2	1	2	4
CAÑETE DE LAS TORRES	5						1		1			2		1					
CARCABUEY	3					1										2			
CARDEÑA	5	1	1						2		1								
CARLOTA (LA)	95	10	6	14	4	7	3	15	9	9	3	3	1		1	4	4	1	1
CARPIO (EL)	29	2	4	1	1	1	4	3	2	4	1		3	1	1			1	
CASTRO DEL RIO	27	1				2	1	1	1	1	1				1		2	4	12
CONQUISTA	1													1					
DOÑA MENCIA	4	2					1							1					
DOS-TORRES	6						2		1						1				2
ENCINAS REALES	1																	1	
ESPEJO	9	1		1	1	2	2	1			1								
ESPIEL	31	4	1	2		3	1	6	2	1			1	1	2	1		2	4
FERNAN NUÑEZ	29	3		2	1	2	9	4	1	3		1		2			1		
FUENTE LA LANCHA	1								1										
FUENTE OBEJUNA	10				2		1				1	1	2	1			1	1	
FUENTE PALMERA	34	2	2	1		1	4	4	3	3		1	1	1	2		1	2	6
GRANJUELA (LA)	3						1											1	1
GUADALCAZAR	24	2	3	4			5	3	3	1	2				1				
HINOJOSA DEL DUQUE	22	3	1	2	1		4	2	2			1	1					3	2
HORNACHUELOS	27				3	3	2	1	2		1	1	1				4	1	8
IZNAJAR	2							1			1								
LUCENA	72	7	1	4	3	9	5	8	9	1	3	4	5	1	1	2		5	4
LUQUE	5					1						3	1						
MONTALBAN DE CORDOBA	7					1	1	1	1				1	2					
MONTEMAYOR	13					1	3	1		2		3	1					2	
MONTILLA	25				1	2	2	2	3	1	2	3	1	1	1		1	2	3
MONTORO	15			4	2	1	1		4	1			1					1	
MONTURQUE	2				1				1										
NUEVA-CARTEYA	6					1	1	1	1	1	1								

Tabla 2.29 Movimientos de población de Córdoba hacía otros municipios de la provincia, según tramo de edad entre el 1/1/2017 y el 31/12/2017. Continuación.																			
Municipio	Total	De 0 a 4 años	De 5 a 9 años	De 10 a 14 años	De 15 a 19 años	De 20 a 24 años	De 25 a 29 años	De 30 a 34 años	De 35 a 39 años	De 40 a 44 años	De 45 a 49 años	De 50 a 54 años	De 55 a 59 años	De 60 a 64 años	De 65 a 69 años	De 70 a 74 años	De 75 a 79 años	De 80 a 84 años	De mas de 84 años
OBEJO	48	3	5	1	2	3	3	10	9	3	1	3	2	1			1	1	
PALENCIANA	2			1								1							
PALMA DEL RIO	42	2	5	2	2	1	5	7	6	3	2	2	1	1					3
PEDRO ABAD	24	4	2	3			2	1	2	5	1		2	1		1			
PEDROCHE	9								1						1	1	3	3	
PEÑARROYA-PUEBLONUEVO	38		1		3	1	3	4	1	4		1	2	2	2	4		4	6
POSADAS	25	3	1	1		4	5	1	1	1	2	2	1	1				1	1
POZOBLANCO	40	6	2	1	1	1	3	6	8	1	2	1	1		3		1	1	2
PRIEGO DE CORDOBA	32	6	3	2	2	2	2	5	5		2		2		1				
PUENTE-GENIL	50	7	1	3	2	3	3	13	5	3	1	1	2	2	1		1		2
RAMBLA (LA)	11			1		1	1	3	2	1		1			1				
RUTE	11	2		1	1	1		2			2	1	1						
SAN SEBASTIAN DE LOS BALLESTEROS	5	1	1	1					1	1									
SANTAELLA	19	3	1		2		2	3	1		1	1				2		2	1
SANTA EUFEMIA	3																1		2
TORRECAMPO	1																	1	
VALSEQUILLO	7	2					2							1	1				1
VICTORIA (LA)	15			1	1	1	2	2	1	4			1	1		1			
VILLA DEL RIO	20			1	2		2	3	2	5	3		1	1					
VILLAFRANCA DE CORDOBA	64	7	7	3	4	2	10	7	6	3	5	2	2	1	1	2	1	1	
VILLAHARTA	25			2	1		1		1	2	2			4	1	3		4	4
VILLANUEVA DE CORDOBA	24	3	1		2	1		2	3	1	1	1	1		1	2		2	3
VILLANUEVA DEL DUQUE	5					1											2		2
VILLANUEVA DEL RIO	3									1							1	1	
VILLARALTO	8			2		1							1		2		1		1
VILLAVICIOSA DE CORDOBA	20		1	1	2	1	1		2	2	1	2		2	1	1	1		2
VISO (EL)	5					2	1		1			1							
Totales	**1338**	**104**	**62**	**68**	**65**	**82**	**129**	**144**	**135**	**85**	**54**	**59**	**51**	**38**	**33**	**32**	**33**	**66**	**98**

2.14 Movimientos migratorios desde/hacia otras provincias andaluzas según tramos de edad.

Tabla 2.30 Movimientos de población de Córdoba desde otras provincias andaluzas, según tramo de edad entre el 1/1/2017 y el 31/12/2017.

Municipio	Total	De 0 a 4 años	De 5 a 9 años	De 10 a 14 años	De 15 a 19 años	De 20 a 24 años	De 25 a 29 años	De 30 a 34 años	De 35 a 39 años	De 40 a 44 años	De 45 a 49 años	De 50 a 54 años	De 55 a 59 años	De 60 a 64 años	De 65 a 69 años	De 70 a 74 años	De 75 a 79 años	De 80 a 84 años	De más de 84 años
ALMERIA	109	14	7	2	8	8	17	10	10	9	7	8	2		3		2	1	1
CADIZ	183	15	11	5	8	11	22	20	27	16	10	13	9	4	5	4		2	1
GRANADA	137	12	7	9	7	6	14	23	19	12	7	8	3	2	2	2	2	1	1
HUELVA	68	7	2	3	3	5	11	10	9	5	6	2	2		1			1	1
JAEN	227	17	10	9	9	11	29	33	30	22	14	10	10	3	2	5	2	3	8
MALAGA	403	37	17	16	15	29	35	28	49	33	26	23	11	21	15	18	10	11	9
SEVILLA	377	33	23	14	19	23	47	43	54	37	24	21	12	4	3	9	3	3	5
Totales	**1504**	**135**	**77**	**58**	**69**	**93**	**175**	**167**	**198**	**134**	**94**	**85**	**49**	**34**	**31**	**38**	**19**	**22**	**26**

Tabla 2.31 Movimientos de población de Córdoba hacía otras provincias andaluzas, según tramo de edad entre el 1/1/2017 y el 31/12/2017.

Municipio	Total	De 0 a 4 años	De 5 a 9 años	De 10 a 14 años	De 15 a 19 años	De 20 a 24 años	De 25 a 29 años	De 30 a 34 años	De 35 a 39 años	De 40 a 44 años	De 45 a 49 años	De 50 a 54 años	De 55 a 59 años	De 60 a 64 años	De 65 a 69 años	De 70 a 74 años	De 75 a 79 años	De 80 a 84 años	De más de 84 años
ALMERIA	86	2	5	5	5	4	12	13	13	9	3		4	1	2	2	4		2
CADIZ	213	22	7	8	10	17	28	19	34	16	11	12	11	4	4	4	2	1	3
GRANADA	149	8	1	3	4	15	16	27	18	5	8	12	9	4	8	3	1	5	2
HUELVA	72	4	6	6	1	9	8	8	12	5	4	5	1	1	1				1
JAEN	131	11	11	5	1	8	22	17	15	10	11	6	7	2	1	1	1	2	
MALAGA	720	31	44	35	26	36	58	95	88	73	44	37	38	24	32	21	13	14	11
SEVILLA	410	21	21	17	15	16	43	79	64	40	26	17	16	8	3	9	6	4	5
Totales	**1781**	**99**	**95**	**79**	**62**	**105**	**187**	**258**	**244**	**158**	**107**	**89**	**86**	**44**	**51**	**40**	**27**	**26**	**24**

2.15 Movimientos migratorios desde/hacia otras Comunidades Autónomas según tramos de edad.

Tabla 2.32 Movimientos de la población de Córdoba desde otras Comunidades Autónomas, según tramo de edad entre el 1/1/2017 y el 31/12/2017.

Comunidad	Total	De 0 a 4 años	De 5 a 9 años	De 10 a 14 años	De 15 a 19 años	De 20 a 24 años	De 25 a 29 años	De 30 a 34 años	De 35 a 39 años	De 40 a 44 años	De 45 a 49 años	De 50 a 54 años	De 55 a 59 años	De 60 a 64 años	De 65 a 69 años	De 70 a 74 años	De 75 a 79 años	De 80 a 84 años	De más de 84 años
Aragón	63	9	2	2	1	11	4	16	11		2	2	1				1	1	
Asturias (Principado de)	28	3	1	2		2	4	4	4		3	2		1	1	1			
Baleares (Islas)	78	6	5	3	3	10	12	8	4	9	6	1	2	2	5			2	
Canarias	145	10	8	4	6	11	18	17	23	9	11	7	3	4	5	4	3	1	1
Cantabria	11						3		4	1				1	1			1	
Castilla y León	82	3	3	2	2	13	19	13	5	3	4	4	3	3		3	1	1	
Castilla - La Mancha	176	13	4	5	7	15	29	33	29	9	14	3	9	4	1			1	
Cataluña	220	14	10	10	5	18	16	29	25	16	12	14	9	11	15	6	4	3	3
Comunidad Valenciana	168	7	12	12	5	11	24	19	23	14	11	14	5	4	3	2	1		1
Extremadura	112	9	2	6	4	7	18	14	20	8	6	9	3	2			1	2	1
Galicia	26	2			2	1	1	1	3	4	2	4		1	3	1	1		
Madrid	424	37	13	17	13	19	52	92	47	39	28	23	9	4	11	7	6	3	4
Murcia	71	4	9	5	6	3	10	8	5	6	8	1	1	3	1		1		
Navarra	11					1	2	2	4		1					1			
La Rioja	9	1		2	1			2	1	2									
País Vasco	36	3	3	1	1	1	6	4	4	6	4	2		1					
Ceuta y Melilla	38		1	1	4	3	5	3	6	2	3	3	3	1	2			1	
Totales	**1698**	**121**	**73**	**72**	**60**	**126**	**223**	**265**	**218**	**128**	**115**	**89**	**48**	**42**	**48**	**25**	**19**	**16**	**10**

Tabla 2.33 Movimientos de la población de Córdoba hacia otras Comunidades Autónomas, según tramo de edad entre el 1/1/2017 y el 31/12/2017.																			
Descripción	Total	De 0 a 4 años	De 5 a 9 años	De 10 a 14 años	De 15 a 19 años	De 20 a 24 años	De 25 a 29 años	De 30 a 34 años	De 35 a 39 años	De 40 a 44 años	De 45 a 49 años	De 50 a 54 años	De 55 a 59 años	De 60 a 64 años	De 65 a 69 años	De 70 a 74 años	De 75 a 79 años	De 80 a 84 años	De mas de 84 años
Aragón	80	5	5	3	2	4	20	14	13	7	2	2	1		1	1			
Asturias (Principado de)	23	1	1	1	1	3	3	3	2	1	1	2				1	1	1	1
Baleares (Islas)	239	8	6	9	16	31	47	31	20	17	20	14	9	3	6			2	
Canarias	195	4	8	8	10	28	34	26	29	15	16	9	5	2					1
Cantabria	29	3	2	3		1	2	4	7	3		1	1		1	1			
Castilla y León	74	5	6	4	2	6	10	15	5	9	4	3	3	2					
Castilla - La Mancha	168	15	10	4	9	8	32	26	21	8	7	6	5	5	3	3	2	2	2
Cataluña	330	10	6	10	17	44	77	61	34	15	16	7	4	7	2	5	6	2	7
Comunidad Valenciana	215	10	10	10	5	21	30	28	29	18	13	12	6	4	5	4	3	3	4
Extremadura	71	4	3	2	2	3	13	6	10	8	10	4		2	1	2		1	
Galicia	42	2			1	1	5	4	3	8	5	2	2	1	2	2	1	2	1
Madrid	738	28	20	17	20	63	192	145	92	37	35	22	12	10	13	4	12	10	6
Murcia	63	3	2	4	3	4	14	10	8	6	2		1	1		4		1	
Navarra	16	1		1	1	2	1	2	2	1	1	1					2	1	
La Rioja	4						1					1		1		1			
País Vasco	73	8	4	4	1	4	12	7	7	7	10	1	4	1			2	1	
Ceuta y Melilla	38	1			3	4	9	5	6	4	2	3	1						
Totales	**2398**	**108**	**83**	**80**	**93**	**227**	**502**	**387**	**288**	**164**	**144**	**90**	**54**	**39**	**34**	**28**	**29**	**26**	**22**

2.16 Movimientos de la población de Córdoba desde/hacia el extranjero según tramos de edad.

Tabla 2.34 Movimientos de la población de Córdoba desde el extranjero, según tramo de edad, entre el 1/1/2017 y el 31/12/2017.

País	Total	De 0 a 4 años	De 5 a 9 años	De 10 a 14 años	De 15 a 19 años	De 20 a 24 años	De 25 a 29 años	De 30 a 34 años	De 35 a 39 años	De 40 a 44 años	De 45 a 49 años	De 50 a 54 años	De 55 a 59 años	De 60 a 64 años	De 65 a 69 años	De 70 a 74 años	De 75 a 79 años	De 80 a 84 años	De mas de 84 años
AFRICA. SIN RELACIONAR	10				3	4	2	1											
ALEMANIA	15				1	1	3	2		1	3		2	2					
ANDORRA	1												1						
ANGOLA	1								1										
ARABIA SAUDITA	16	2	3			3			2	4	1	1							
ARGELIA	10	2		1		1	2	3							1				
ARGENTINA	12	1			1	1	4	2			2		1						
AUSTRALIA	12	1	2	1	1	1			2	1	1	1				1			
AUSTRIA	4						2	1		1									
BANGLADESH	2						1			1									
BARBADOS	2			1						1									
BELGICA	4		1			1			1		1								
BOLIVIA	11	1		1	1	2	2	1		1			2						
BRASIL	32	3		4	1	2	5	10	6		1								
BULGARIA	1											1							
CAMERUN	4				1		1	2											
CANADA	3	1							1	1									
CHILE	7	1			1			4		1									
CHINA	17		5	4				1	1	3	1	2							
COLOMBIA	63	1	1	1	7	12	10	10	9	1	1	5	1	1	1	1		1	
CONGO	2						1		1										
COSTA DE MARFIL	6			1	1	1	1	1	1										
COSTA RICA	7		1	1				3				1			1				
CUBA	9	1	1				4	1			2								
DINAMARCA	2						1	1											
ECUADOR	48	1	1	4	7	6	4	5	1	3	3	1	3	1	6	1		1	
EGIPTO	4	2					1		1										
EL SALVADOR	11	2			2	1	2				3		1						
EMIRATOS ARABES	6			1	1	1	1			1		1							
ESTADOS UNIDOS	37	5	2	1	1	8	6	2	3	2	3	1	1		1		1		
ETIOPIA	1			1															
FILIPINAS	4	2				1	1												
FINLANDIA	1									1									
FRANCIA	40	4	4	3	3	4	3	4	5	1	1	2	1		4	1			
GAMBIA	6			1	2		1	2											
GEORGIA	70	5	3	1	2	2	13	9	9	10	3	4	6	3					
GHANA	3				1	1			1										
GRECIA	7	1				1	3	1	1										
GUATEMALA	5					2	1			1				1					
GUINEA	15				8	6			1										
GUINEA ECUATORIA	7		1			3	1	1	1										
HOLANDA	4							1			2		1						
HONDURAS	71	1	2	1	3	14	20	8	6	7	4	2	2	1					
HUNGRIA	2			1							1								
INDIA	6	1	1			2	1		1										
INDONESIA	1									1									
IRAK	1					1													
IRAN	4		1					2		1									
IRLANDA	8	1	1					2	2	2									
ITALIA	38	1	2		3	2	7	6	4	4	5	3		1					

Tabla 2.34 Movimientos de la población de Córdoba desde el extranjero, según tramo de edad, entre el 1/1/2017 y el 31/12/2017. Continuación.

País	Total	De 0 a 4 años	De 5 a 9 años	De 10 a 14 años	De 15 a 19 años	De 20 a 24 años	De 25 a 29 años	De 30 a 34 años	De 35 a 39 años	De 40 a 44 años	De 45 a 49 años	De 50 a 54 años	De 55 a 59 años	De 60 a 64 años	De 65 a 69 años	De 70 a 74 años	De 75 a 79 años	De 80 a 84 años	De mas de 84 años
JAPON	1							1											
LIBANO	12	2	1	2	3	1					2	1							
LUXEMBURGO	1							1											
MALI	2				1		1												
MARRUECOS	85	1	5	2	21	10	14	7	9	2	4	3	3	1	2	1			
MAURITANIA	1								1										
MEJICO	24	2	1		2	2	3	4	4	1	1	1	3						
MOLDAVIA	6						2	1					1	2					
NICARAGUA	45	1	2		5	11	6	8	5	4	1	2							
NIGERIA	4				1	1		1	1										
NORUEGA	1								1										
PAKISTAN	9			1	1	1	3	2	1										
PANAMA	3		1	2															
PARAGUAY	48	2		6	5	11	8	3	5		2	3	2	1					
PERU	19	4	1	1		1	2	2	2	2	1	1	1		1				
POLONIA	3							2		1									
PORTUGAL	7			1				1	3	1				1					
QATAR	2										1		1						
REINO UNIDO	53	4	2	2	1	4	11	8	4	7	5	3	2						
REP.DEMOC. CONGO	1						1												
REPUB.DOMINICANA	12			1	2		2	2		1	2				1	1			
RUMANIA	25	3			2	5	2	4	1	2	2	2	1	1					
RUSIA	13					2	4		2		2	1	2						
SERBIA	5			2		1				1	1								
Sin especificar	4					1	2	1											
SIRIA	32	7	7	1	1		6	3	2		1	1	1		2				
SOMALIA	1							1											
SUDAFRICA	1							1											
SUDAN	1					1													
SUIZA	15	4	3				2	4				1				1			
TAILANDIA	1							1											
TUNEZ	1						1												
TURQUIA	2					1		1											
UCRANIA	20	2	1		1	1	2	4	1	3	3		2						
URUGUAY	2										1		1						
VENEZUELA	72	4	3	4	6	8	6	7	9	5	4	5	3	5	3				
VIETNAM	3				1	1	1												
YEMEN	1											1							
Totales	1191	76	59	54	104	147	183	156	112	80	71	50	45	21	23	7	1	2	0

Tabla 2.35 Movimientos de la población de Córdoba hacia el extranjero, según tramo de edad, entre el 1/1/2017 y el 31/12/2017.

País	Total	De 0 a 4 años	De 5 a 9 años	De 10 a 14 años	De 15 a 19 años	De 20 a 24 años	De 25 a 29 años	De 30 a 34 años	De 35 a 39 años	De 40 a 44 años	De 45 a 49 años	De 50 a 54 años	De 55 a 59 años	De 60 a 64 años	De 65 a 69 años	De 70 a 74 años	De 75 a 79 años	De 80 a 84 años	De mas de 84 años
ALEMANIA	37	2	1	1	3	1	9	5	5	1	2		1	2		2			2
ANDORRA	3					1				1	1								
ARABIA SAUDITA	10	2	2			1	1		1	2	1								
ARGELIA	2				1			1											
ARGENTINA	3					1	2												
ASIA. SIN RELACIONAR	12	2	3	3	2					2									
AUSTRALIA	1					1													
AUSTRIA	1							1											
BELGICA	3						2	1											
BOLIVIA	1								1										
BRASIL	2							1		1									
CANADA	2							1		1									
CHILE	8					1	2	1	2	1			1						
CHINA	5						2	1	1			1							
COLOMBIA	13	1	1	1	2		1			1	2	1			1	1	1		
COSTA RICA	3						1			1	1								
CUBA	2						1							1					
ECUADOR	18		1	1	1	4	2				3	1	2	1	2				
EL SALVADOR	1	1																	
EMIRATOS ARABES	3						2			1									
ESTADOS UNIDOS	23		4			1	4	6	3	2	2	1							
FINLANDIA	1							1											
FRANCIA	47	3	4	2	3		5	14	6	2	1	5	1					1	
GEORGIA	1												1						
HOLANDA	5						1	2		1			1						
IRLANDA	8					2	1	3	1		1								
ITALIA	8			1	1		2	1	1	1		1							
JAPON	2						2												
JORDANIA	1									1									
MALTA	1						1												
MARRUECOS	6				1					1	1		1		2				
MEJICO	4		1						1		1						1		
NICARAGUA	1										1								
NORUEGA	4					1	2			1									
PANAMA	1							1											
PARAGUAY	1							1											
PERU	3	1								1		1							
POLONIA	4						1		2	1									
PORTUGAL	3											1	1			1			
QATAR	2				1						1								
REINO UNIDO	52	2	2		2	1	10	15	11	8		1							
REPUB.DOMINICANA	2	1								1									
REPUBLICA CHECA	1									1									
REPUBLICA ESLOVACA	1							1											
SUECIA	5				1		1		2	1									
SUIZA	16		1	1			2	5	3	1		2			1				
VENEZUELA	4		1		1					1						1			
VIETNAM	1									1									
Totales	338	15	21	10	19	15	57	62	40	37	18	15	9	4	6	5	2	1	2

2.17 *Movimientos de población desde/hacia el extranjero según nivel de estudios.*

Tabla 2.36 Movimientos desde el extranjero según nivel de estudios entre el 1/1/2017 y el 31/12/2017			
Nivel de estudios	Total	Mujeres	Hombres
No sabe leer o escribir	210	106	104
Titulación inferior al graduado escolar	212	94	118
BUP o equivalente	491	287	204
Titulación de grado medio o equivalente	70	39	31
Titulación de grado superior o equivalente	208	118	90
Totales	1191	644	547

Tabla 2.37 Movimientos hacía el extranjero según nivel de estudios entre el 1/1/2017 y el 31/12/2017			
Nivel de estudios	Total	Mujeres	Hombres
No sabe leer o escribir	50	26	24
Titulación inferior al graduado escolar	50	26	24
BUP o equivalente	99	51	48
Titulación de grado medio o equivalente	36	10	26
Titulación de grado superior o equivalente	103	48	55
Totales	338	161	177

Tabla 2.38 Movimientos desde el extranjero según nivel de estudios y país entre el 1/1/2017 y el 31/12/2017						
País	Total	No sabe leer o escribir	Titulación inferior al graduado escolar	BUP o equivalente	Titulación de grado medio o equivalente	Titulación de grado superior o equivalente
Sin especificar	4		1	3		
AUSTRIA	4			3		1
BELGICA	4	1		2		1
BULGARIA	1				1	
DINAMARCA	2			2		
FINLANDIA	1					1
FRANCIA	40	11	1	19	1	8
GRECIA	7	1	1	1		4
HUNGRIA	2	1				1
IRLANDA	8	2		1		5
ITALIA	38	3	3	15	2	15
LUXEMBURGO	1					1
NORUEGA	1			1		
HOLANDA	4		1	2		1
POLONIA	3			1	1	1
PORTUGAL	7	1	2	3		1
ANDORRA	1			1		
REINO UNIDO	53	8	3	9	5	28
ALEMANIA	15		4	8	1	2
RUMANIA	25	4	9	10		2
SUIZA	15	7	2	4		2
UCRANIA	20	3	7	5	2	3
MOLDAVIA	6		2	4		
GEORGIA	70	10	9	36	11	4
RUSIA	13		2	2	2	7
SERBIA	5	2				3
ANGOLA	1					1

Tabla 2.38 Movimientos desde el extranjero según nivel de estudios y país entre el 1/1/2017 y el 31/12/2017. Continuación.						
País	Total	No sabe leer o escribir	Titulación inferior al graduado escolar	BUP o equivalente	Titulación de grado medio o equivalente	Titulación de grado superior o equivalente
ARGELIA	10	3	2	4		1
CAMERUN	4		2	2		
CONGO	2			2		
COSTA DE MARFIL	6	2	4			
EGIPTO	4	2				2
ETIOPIA	1	1				
GAMBIA	6	1	3	2		
GHANA	3		1	1		1
GUINEA	15	1	11	3		
GUINEA ECUATORIA	7	1	1	4		1
MALI	2		1	1		
MARRUECOS	85	11	36	29	4	5
MAURITANIA	1		1			
NIGERIA	4		3			1
SUDAFRICA	1			1		
SOMALIA	1		1			
SUDAN	1					1
TUNEZ	1		1			
REP.DEMOC. CONGO	1			1		
AFRICA. SIN RELACIONAR	10		5	4		1
CANADA	3	1				2
ESTADOS UNIDOS	37	9		13	5	10
MEJICO	24	3		10	5	6
BARBADOS	2	1				1
COSTA RICA	7	2	1	3	1	
CUBA	9	2				7
EL SALVADOR	11	3		5		3
GUATEMALA	5			4	1	
HONDURAS	71	6	15	47	1	2
NICARAGUA	45	4	8	31		2
PANAMA	3	3				
REPUB.DOMINICANA	12	1	2	7		2
ARGENTINA	12	1		7	1	3
BOLIVIA	11	3	3	4	1	
BRASIL	32	7	6	13		6
COLOMBIA	63	4	5	42	5	7
CHILE	7	1		1	1	4
ECUADOR	48	8	8	27		5
PARAGUAY	48	8	6	30	1	3
PERU	19	6		5	2	6
URUGUAY	2			1	1	
VENEZUELA	72	12	5	31	6	18
ARABIA SAUDITA	16	5		6	4	1
BANGLADESH	2		1			1
CHINA	17	9	3	2		3
EMIRATOS ARABES	6	1	2			3
FILIPINAS	4	2		1	1	
INDIA	6	2	3	1		
INDONESIA	1				1	
IRAK	1			1		
IRAN	4	1		2		1
JAPON	1			1		
LIBANO	12	6	6			
PAKISTAN	9	1	5	1		2

Tabla 2.38 Movimientos desde el extranjero según nivel de estudios y país entre el 1/1/2017 y el 31/12/2017. Continuación.						
País	Total	No sabe leer o escribir	Titulación inferior al graduado escolar	BUP o equivalente	Titulación de grado medio o equivalente	Titulación de grado superior o equivalente
QATAR	2		1		1	
SIRIA	32	18	10	3	1	
TAILANDIA	1				1	
TURQUIA	2			1		1
VIETNAM	3		1	2		
YEMEN	1		1			
AUSTRALIA	12	4	1	3		4
Totales	**1191**	**210**	**212**	**491**	**70**	**208**

Tabla 2.39 Movimientos hacía el extranjero según nivel de estudios y país entre el 1/1/2017 y el 31/12/2017						
País	Total	No sabe leer o escribir	Titulación inferior al graduado escolar	BUP o equivalente	Titulación de grado medio o equivalente	Titulación de grado superior o equivalente
AUSTRIA	1					1
BELGICA	3			1		2
FINLANDIA	1					1
FRANCIA	47	12	6	9	10	10
IRLANDA	8			4	2	2
ITALIA	8	2		3	1	2
MALTA	1					1
NORUEGA	4			1	1	2
HOLANDA	5		3	2		
POLONIA	4		1	1		2
PORTUGAL	3			1	2	
ANDORRA	3			2		1
REINO UNIDO	52	4	2	14	6	26
ALEMANIA	37	3	12	13	4	5
SUECIA	5		1	1		3
SUIZA	16	2	2	4	2	6
GEORGIA	1			1		
REPUBLICA CHECA	1					1
REPUBLICA ESLOVACA	1			1		
ARGELIA	2		1	1		
MARRUECOS	6		1	2		3
CANADA	2					2
ESTADOS UNIDOS	23	4	3	7	5	4
MEJICO	4	1	1	1	1	
COSTA RICA	3			1	1	1
CUBA	2		2			
EL SALVADOR	1	1				
NICARAGUA	1					1
PANAMA	1					1
REPUB.DOMINICANA	2	1	1			
ARGENTINA	3			2		1
BOLIVIA	1		1			
BRASIL	2		1	1		
COLOMBIA	13	4	4	2	1	2
CHILE	8			4		4
ECUADOR	18	2	5	9		2
PARAGUAY	1		1			

Tabla 2.39 Movimientos hacía el extranjero según nivel de estudios y país entre el 1/1/2017 y el 31/12/2017. Continuación.						
País	Total	No sabe leer o escribir	Titulación inferior al graduado escolar	BUP o equivalente	Titulación de grado medio o equivalente	Titulación de grado superior o equivalente
PERU	3	1		1		1
VENEZUELA	4	2		2		
ARABIA SAUDITA	10	4		1		5
CHINA	5			1		4
EMIRATOS ARABES	3					3
JAPON	2			2		
JORDANIA	1					1
QATAR	2		1	1		
VIETNAM	1					1
ASIA. SIN RELACIONAR	12	7	1	3		1
AUSTRALIA	1					1
Totales	**338**	**50**	**50**	**99**	**36**	**103**

LOS DISTRITOS

3. Distritos del municipio de Córdoba.

En el Boletín Oficial de la Provincia de Córdoba de fecha 24 de marzo de 2006, se publicó la división territorial del municipio de Córdoba en diez distritos administrativos indicando que "*los distritos constituyen divisiones territoriales del municipio de Córdoba, y están dotados de 0rganos de gestión desconcentrada para el impulso y el desarrollo de la participación ciudadana en la gestión de los asuntos municipales y su mejora, sin perjuicio de la unidad de gobierno y gestión del municipio. Corresponde al Ayuntamiento Pleno modificar la división del término municipal en distritos, así como su número, límites territoriales y organización. Los distritos se subdividen en barrios y barriadas. El término municipal de Córdoba se divide en 10 distritos administrativos que son los siguientes: Central, Sur, Sureste, Levante, Norte-Sierra, Norte-Centro, Poniente-Norte, Poniente-Sur, Periurbano Este y Periurbano Oeste…*".

Asimismo, aunque las zonas industriales de la ciudad forman parte de los diferentes distritos municipales, a efectos de presentación de la información demográfica, se ha considerado el conjunto de ellas como un distrito diferente y cada zona industrial como un barrio. Pues la inclusión de cada zona en el barrio aledaño a la misma, desvirtuaría la información del mismo al no tener un carácter propiamente urbano.

En lo referente a la población de los distritos, Levante y Centro son los distritos con mayor número de habitantes, 49.968 y 45.765 habitantes respectivamente, mientras que el distrito con menor población, exceptuando los Polígonos Industriales, es el Periurbano Este con 12.859 habitantes.

Durante el periodo 1998-2018, es de destacar la pérdida de población de los distritos Levante, 7.451 habitantes, Centro, 5.208 habitantes, Sureste, 3.185 habitantes, y Poniente Sur, 1.930 habitantes. Por el contrario, los distritos en los que se ha incrementado más la población en el periodo señalado han sido Norte-Centro, 14.861 habitantes, Periurbano Oeste, 9.187 habitantes, Periurbano Este, 5.227 habitantes, y Sierra-Norte, 2.338 habitantes. En conjunto la población de Córdoba se ha incrementado en el periodo indicado en 16.873 habitantes, con una tendencia al descenso a partir del año 2011.

A continuación se presenta una tabla con diferentes indicadores demográficos de los distritos municipales referenciados al 1 de enero de 2018.

3.1 Indicadores demográficos de los distritos municipales de Córdoba.

Tabla 3.1 INDICADORES DEMOGRÁFICOS DE LOS DISTRITOS DE CÓRDOBA AL 01-01-2018

Indicador	Córdoba	DISTRITO CENTRO	DISTRITO SUR	DISTRITO SURESTE	DISTRITO LEVANTE	DISTRITO NORTE-CENTRO	DISTRITO PONIENTE-NORTE	DISTRITO PONIENTE-SUR	DISTRITO PERIURBANO	DISTRITO PERIURBANO OESTE	DISTRITO PERIURBANO ESTE	DISTRITO SIERRA-NORTE	POLIGONOS INDUSTRIALES
Población	328503	45765	36484	28755	49969	40020	15376	41868	32606	19747	12859	37355	305
Mujeres	170686	24509	18588	14985	26026	20655	7666	22666	15981	9704	6277	19456	154
Hombres	157817	21256	17896	13770	23943	19365	7710	19202	16625	10043	6582	17899	151
Superficie urbana Km2	24,93	2,7	2,49	2,36	1,85	2,71	1,13	3,57	1211	198,6	1020	9,1	0
Densidad Km2	13177	16973	14623	12209	27073	14786	13588	11729	0	0	0	4104	0
Núcleos familiares	129753	19234	14704	11296	19866	15171	5588	17599	12324	7428	4896	13858	113
Habitantes/Núcleo familiar	2,53	2,38	2,48	2,55	2,52	2,64	2,75	2,38	2,65	2,66	2,63	2,7	2,7
Núcleos de familias monoparentales	5278	734	692	412	753	762	248	648	475	290	185	546	8
Población familias monoparentales	13058	1793	1732	992	1829	1923	639	1552	1209	758	451	1370	19
Habitantes/familia monoparental	2,47	2,44	2,5	2,41	2,43	2,52	2,58	2,4	2,55	2,61	2,44	2,51	2,38
Total Nacimientos	2546	290	350	174	373	375	186	298	217	126	91	281	2
Nacimientos de Mujeres	1159	129	151	66	159	182	92	145	103	58	45	131	1
Nacimientos de Hombres	1387	161	199	108	214	193	94	153	114	68	46	150	1
Total Defunciones	2906	507	389	281	451	314	80	392	190	107	83	301	1
Defunciones de Mujeres	1470	270	184	155	213	156	45	207	82	52	30	158	0
Defunciones de Hombres	1436	237	205	126	238	158	35	185	108	55	53	143	1
Total defunciones menores de una año	8	1	1	0	1	3	1	0	0	0	0	1	0
Defunciones de niñas menores de un año	4	0	0	0	1	2	1	0	0	0	0	0	0
Defunciones de niños menores de un año	4	1	1	0	0	1	0	0	0	0	0	1	0
Total Altas Cambios de Domicilio	13683	1865	1684	1100	1779	1623	901	1723	1377	848	529	1605	26
Altas Cambios de Domicilio Mujeres	7078	964	864	561	948	851	447	941	667	400	267	822	13
Altas Cambios de Domicilio Hombres	6605	901	820	539	831	772	454	782	710	448	262	783	13
Bajas Cambios de Domicilio	13683	2120	1719	1112	1916	1622	590	1695	1328	842	486	1567	14
Bajas Cambios de Domicilio Mujeres	7078	1100	878	573	986	827	301	913	653	401	252	841	6
Bajas Cambios de Domicilio Hombres	6605	1020	841	539	930	795	289	782	675	441	234	726	8
Altas procedentes de otros municipios	4904	864	478	334	670	582	198	832	416	235	181	518	12
Bajas de Residencia	5606	901	600	431	763	728	230	865	482	270	212	599	7
Altas por Migración	1208	263	91	53	115	121	32	274	72	50	22	186	1
Bajas por Migración	338	71	20	26	41	29	12	68	21	8	13	50	0
Mayores de 64 años solos	13052	2405	1541	1294	2115	1339	302	2279	512	291	221	1262	3
Mujeres mayores de 64 años solas	10175	1883	1228	1020	1675	1026	214	1803	347	188	159	978	1
Hombres mayores de 64 años solos	2877	522	313	274	440	313	88	476	165	103	62	284	2
Total no nacidos en Córdoba	99738	15615	8386	6960	14442	11685	3631	17979	8541	5106	3435	12366	133

Tabla 3.1 INDICADORES DEMOGRÁFICOS DE LOS DISTRITOS DE CÓRDOBA AL 01-01-2018. Continuación.

Indicador	Córdoba	DISTRITO CENTRO	DISTRITO SUR	DISTRITO SURESTE	DISTRITO LEVANTE	DISTRITO NORTE-CENTRO	DISTRITO PONIENTE-NORTE	DISTRITO PONIENTE-SUR	DISTRITO PERIURBANO	DISTRITO PERIURBANO OESTE	DISTRITO PERIURBANO ESTE	DISTRITO SIERRA-NORTE	POLIGONOS INDUSTRIALES
Mujeres no nacidas en Córdoba	55686	8851	4566	3942	8134	6482	1926	10346	4394	2649	1745	6981	64
Hombres no nacidos en Córdoba	44052	6764	3820	3018	6308	5203	1705	7633	4147	2457	1690	5385	69
% Población >14 años que no sabe leer y/o escribir	3,96	3,19	5,14	4,53	3,57	4,39	4,84	2,74	5,1	4,75	5,32	3,51	6,25
% Población >14 sin estudios	28,95	19,28	41,27	35,72	34,69	27,63	29,72	20,11	35,42	34,63	35,94	21,8	36,67
% Población >14 con BUP, ESO o equivalente	45,62	42,55	45,97	48,95	49,13	44,19	47,96	42,6	47,94	47,93	47,94	43,75	50,42
% Población >14 universitaria grado medio	8,66	12,65	3,76	5,1	5,94	9,48	7,48	14,28	5,38	5,94	5,01	10,8	2,92
% Población >14 universitaria grado superior	12,56	22,17	3,56	5,3	6,23	14,03	9,8	20,13	6,04	6,53	5,71	19,92	3,75
% Población >14 con titulación sin especificar	0,25	0,16	0,3	0,4	0,43	0,27	0,2	0,15	0,13	0,22	0,07	0,22	0
Población que no sabe leer y/o escribir	11012	1265	1561	1121	1529	1408	609	1002	1393	882	511	1109	15
Mujeres que no sabe leer y/o escribir	6237	687	956	679	864	785	330	522	831	529	302	574	9
Hombres que no sabe leer y/o escribir	4775	578	605	442	665	623	279	480	562	353	209	535	6
Población total sin estudios	80506	7653	12547	8839	14852	8858	3740	7363	9684	5956	3728	6882	88
Mujeres sin estudios	44570	4691	6635	4927	8405	4848	1853	4572	4663	2862	1801	3933	43
Hombres sin estudios	35936	2962	5912	3912	6447	4010	1887	2791	5021	3094	1927	2949	45
Población Extranjera	9975	1702	1108	599	991	904	225	2454	678	414	264	1234	80
Mujeres Extranjeras	5459	961	520	334	537	471	122	1387	370	226	144	716	41
Hombres Extranjeros	4516	741	588	265	454	433	103	1067	308	188	120	518	39
Indicadores sociales													
Edad Media	42,11	44,69	40,57	43,41	43,08	38,86	37,54	44,61	40,60	40,70	40,54	42,09	34,40
Edad Media Mujeres	43,71	46,82	42,38	45,09	44,69	40,31	38,39	46,46	41,04	41,11	41,00	43,48	34,05
Edad Media Hombre	40,37	42,22	38,69	41,58	41,32	37,31	36,69	42,42	40,18	40,31	40,10	40,58	34,77
Porcentaje de Niños	15,35	13,25	16,68	13,96	14,33	19,89	17,99	12,54	16,15	16,08	16,25	15,5	21,31
Envejecimiento (%)	18,24	21,94	16,32	20,21	20,1	13,9	10	22,07	14,75	14,95	14,45	18,5	0
Vejez (%)	118,83	165,6	97,86	144,8	140,3	69,87	55,57	176	91,36	92,98	88,9	119,3	0
Sobreenvejecimiento (%)	48,32	52,29	53,06	49,39	43,49	49,4	44,5	51,03	43,04	42,21	44,35	44,61	0
Dependencia (%)	63,57	67,07	62,78	64,36	64,24	64,12	53,74	65,32	58,56	59,38	57,32	64,71	106,2
Dependencia Juvenil (%)	33,69	30,42	36,21	31,15	31,22	41,32	38,07	28,83	35,08	35,5	34,45	34,25	106,2
Dependencia Senil (%)	29,88	36,65	26,57	33,22	33,02	22,81	15,68	36,48	23,48	23,87	22,87	30,46	0
Renovación Población Activa (%)	83,12	73,7	99,93	85,82	77,63	91,77	96,53	78,02	81,85	85,07	77,06	81,5	110,8
Recambio Población Activa	116,98	133,5	94,44	104,2	145	97,24	88,89	126,1	118	113,1	125,9	118	95,83
Juventud de la Población Activa (%)	80,03	74,21	88,98	77,76	81,33	75,74	92,43	82,25	75,13	76,61	72,92	80,3	115,7
Soledad (%)	21,79	23,96	25,88	22,27	21,05	24,08	19,65	24,66	10,64	9,86	11,89	18,27	0
Inmigración (%)	30,36	34,12	22,99	24,2	28,9	29,2	23,61	42,94	26,19	25,86	26,71	33,1	43,61
Extranjeros (%)	3,04	3,72	3,04	2,08	1,98	2,26	1,46	5,86	2,08	2,1	2,05	3,3	26,23
Instrucción Insuficiente (%)	27,86	19,49	38,67	34,64	32,78	25,65	28,28	19,98	33,97	34,63	32,97	21,39	33,77

Tabla 3.1 INDICADORES DEMOGRÁFICOS DE LOS DISTRITOS DE CÓRDOBA AL 01-01-2018. Continuación.

Indicador	Córdoba	DISTRITO CENTRO	DISTRITO SUR	DISTRITO SURESTE	DISTRITO LEVANTE	DISTRITO NORTE-CENTRO	DISTRITO PONIENTE-NORTE	DISTRITO PONIENTE-SUR	DISTRITO PERIURBANO	DISTRITO PERIURBANO OESTE	DISTRITO PERIURBANO ESTE	DISTRITO SIERRA-NORTE	POLIGONOS INDUSTRIALES
Tasa de Natalidad (0/00)	7,75	6,32	9,59	6,03	7,45	9,37	12,27	7,13	6,67	6,39	7,1	7,53	6,85
Tasa de Mortalidad (0/00)	8,85	11,04	10,65	9,74	9,01	7,85	5,28	9,38	5,84	5,43	6,47	8,07	3,42
Tasa de Migración (0/00)	0,51	3,38	-1,4	-2,43	-0,38	-1,35	-0,79	4,14	-0,46	0,36	-1,72	1,47	20,55
Tasa de Cambio de Domicilio (0/00)	42,32	46,17	47,08	38,55	38,26	47,69	38,92	40,54	40,82	42,71	37,91	42	47,95
Tasa Global Migratoria (0/00)	43,04	49,54	45,68	36,12	37,88	46,34	38,13	44,68	40,36	43,06	36,19	43,47	68,49
Tasa de Fecundidad (0/00)	34,39	29,57	41,47	27,79	33,61	38,8	50,78	32,02	29,46	27,79	32,14	33,44	64,52
Índice de Potencialidad	71,42	72,96	71,31	77,23	73,49	52,67	77,59	80,99	65,46	66,48	63,87	79,75	238,5
Crecimiento Natural	-360	-217	-39	-107	-78	61	106	-94	27	19	8	-20	1
Tasa de Crecimiento Natural (0/00)	-1,1	-4,73	-1,07	-3,71	-1,56	1,52	6,99	-2,25	0,83	0,96	0,62	-0,54	3,42
Tasa Bruta de Reproducción (0/00)	15,36	13,15	17,89	10,54	14,24	16,76	24,84	15,58	13,99	12,79	15,9	15,59	32,26
Índice de Tendencia (%)	84,24	86,24	87,32	83,07	80,98	77,81	104,3	101,6	70,62	69,69	71,99	82,76	60
Relación niños/mujer (%)	19,86	17,95	21,46	17,71	18,8	23,58	25,85	18,44	18,02	17,14	19,43	19,65	58,06
Tasa de Mortalidad Infantil (0/00)	3,19	3,45	2,86	0	2,68	9,01	5,38	0	0	0	0	3,56	0
Índice de apoyo familiar	19,27	25,48	20,74	21,57	18,39	15,69	10,2	25,01	12	11,91	12,14	17,38	2,44
Esperanza de vida al nacer	82,83	82,9	79,79	82,65	82,73	81,91	82,93	84,62	84,11	84,97	82,9	83,78	0
Esperanza de vida mujeres	85,61	86,63	83,66	84,81	85,71	84,62	82,4	87,01	87,53	87,11	87,2	86,31	0
Esperanza de vida hombres	79,81	78,83	75,97	80,35	79,51	79	82,92	81,73	81,69	83,34	79,77	81,17	0
Cambios de domicilio totales	27366	3985	3403	2212	3695	3245	1491	3418	2705	1690	1015	3172	40

3.2 Población y núcleos familiares por distritos.

Tabla 3.2 Población por distritos y sexo. (Al 1/1/2018)

DISTRITO	Total Habitantes	Mujeres	Hombres	% Población s/Total	% Mujeres s/Total Muj.	% Hombres s/Total Hom.	Densidad Hab./km2
DISTRITO CENTRO	45765	24509	21256	13,93%	14,36%	13,47%	16973
DISTRITO LEVANTE	49969	26026	23943	15,21%	15,25%	15,17%	27073
DISTRITO NORTE-CENTRO	40020	20655	19365	12,18%	12,10%	12,27%	14786
DISTRITO PERIURBANO ESTE	12859	6277	6582	3,91%	3,68%	4,17%	0
DISTRITO PERIURBANO OESTE	19747	9704	10043	6,01%	5,69%	6,36%	0
DISTRITO PONIENTE-NORTE	15376	7666	7710	4,68%	4,49%	4,89%	13588
DISTRITO PONIENTE-SUR	41868	22666	19202	12,75%	13,28%	12,17%	11729
DISTRITO SIERRA-NORTE	37355	19456	17899	11,37%	11,40%	11,34%	4104
DISTRITO SUR	36484	18588	17896	11,11%	10,89%	11,34%	14623
DISTRITO SURESTE	28755	14985	13770	8,75%	8,78%	8,73%	12209
POLIGONOS INDUSTRIALES	305	154	151	0,09%	0,09%	0,10%	0
Córdoba	328503	170686	157817	100,00%	100,00%	100,00%	13177
		51,96%	**48,04%**				

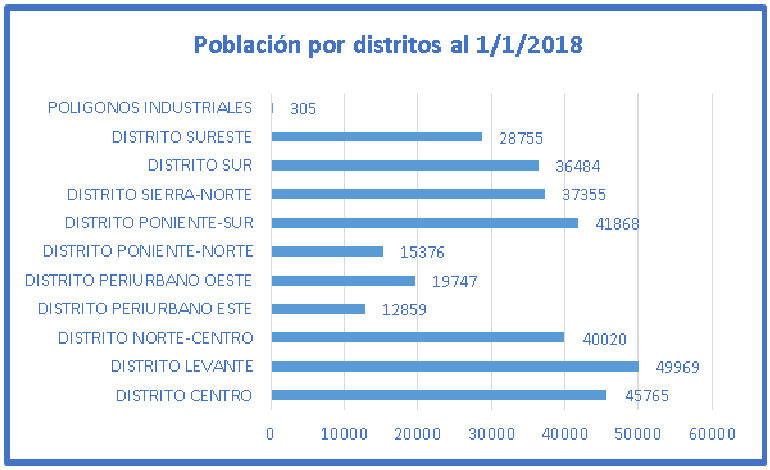

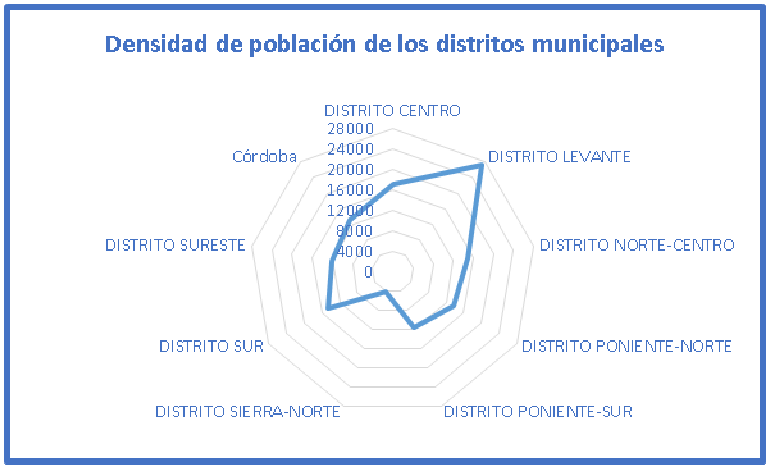

Tabla 3.3 Número de núcleos familiares por tamaño y distritos vecinales al 1/1/2018.													
Tamaño del núcleo	Habitantes	Total Núcleos	DISTRITO CENTRO	DISTRITO LEVANTE	DISTRITO NORTE-CENTRO	DISTRITO PERIURBANO ESTE	DISTRITO PERIURBANO OESTE	DISTRITO PONIENTE-NORTE	DISTRITO PONIENTE-SUR	DISTRITO SIERRA-NORTE	DISTRITO SUR	DISTRITO SURESTE	POLIGONOS INDUSTRIALES
1	37507	37507	6834	5039	4076	1410	1971	1297	5912	3529	4461	2943	35
2	65374	32687	4685	5618	3501	1151	1770	1264	4613	3331	3706	3023	25
3	79065	26355	3428	4489	3136	952	1519	1226	3213	2918	2970	2488	16
4	97460	24365	2943	3758	3345	953	1554	1350	2832	2791	2603	2214	22
5	30215	6043	916	723	778	256	388	315	717	831	675	435	9
6	10398	1733	259	162	201	105	140	92	173	274	190	133	4
7	4221	603	91	55	78	39	45	24	72	101	61	36	1
8	1776	222	38	14	32	12	23	11	25	42	15	9	1
9	1080	120	18	4	14	10	9	4	22	19	12	8	
10	540	54	6	3	4	3	3	2	8	14	7	4	
11	297	27	7		4	2	2	2	4	4	1	1	
12	168	14	4		1	1	1	1	1	3	1	1	
13	91	7	1				3			1	2		
14	70	5							4			1	
15	75	5	3						2				
16	16	1							1				
18	18	1				1							
25	25	1	1										
28	28	1				1							
34	34	1			1								
45	45	1		1									
Totales	328503	129753	19234	19866	15171	4896	7428	5588	17599	13858	14704	11296	113

Tabla 3.4 Núcleos Familiares por Tamaño y Composición por distritos al 1/1/2018.													
			Número de menores por núcleo										
DISTRITO	Número Miembros	Total Núcleos	0	1	2	3	4	5	6	7	8	9	10
DISTRITO CENTRO	1	6834	6724	110									
DISTRITO CENTRO	2	4685	4218	454	13								
DISTRITO CENTRO	3	3428	2126	1064	238								
DISTRITO CENTRO	4	2943	1139	545	1216	40	3						
DISTRITO CENTRO	5	916	260	191	208	256	1						
DISTRITO CENTRO	6	259	56	57	81	40	24	1					
DISTRITO CENTRO	7	91	12	22	27	20	5	5					
DISTRITO CENTRO	8	38	3	4	15	10	2	2	2				
DISTRITO CENTRO	9	18	4		6	4	2		1	1			
DISTRITO CENTRO	10	6			2		2	1			1		
DISTRITO CENTRO	11	7	1	2					2			2	
DISTRITO CENTRO	12	4	2		1								1
DISTRITO CENTRO	13	1					1						
DISTRITO CENTRO	15	3	2								1		
DISTRITO CENTRO	25	1	1										
Total DISTRITO CENTRO		19234	14548	2449	1807	370	40	9	5	1	2	2	1
DISTRITO LEVANTE	1	5039	5015	23	1								
DISTRITO LEVANTE	2	5618	5147	470	1								
DISTRITO LEVANTE	3	4489	2529	1710	250								
DISTRITO LEVANTE	4	3758	1231	734	1765	28							
DISTRITO LEVANTE	5	723	170	195	164	188	6						
DISTRITO LEVANTE	6	162	27	45	58	20	12						
DISTRITO LEVANTE	7	55	5	9	25	10	5	1					
DISTRITO LEVANTE	8	14		3	6	5							
DISTRITO LEVANTE	9	4			1		2	1					
DISTRITO LEVANTE	10	3				2		1					
DISTRITO LEVANTE	45	1	1										
Total DISTRITO LEVANTE		19866	14125	3189	2271	253	25	3	0	0	0	0	0
DISTRITO NORTE-CENTRO	1	4076	4043	32	1								
DISTRITO NORTE-CENTRO	2	3501	3064	430	7								
DISTRITO NORTE-CENTRO	3	3136	1447	1403	285	1							
DISTRITO NORTE-CENTRO	4	3345	823	574	1906	42							
DISTRITO NORTE-CENTRO	5	778	129	175	176	291	7						
DISTRITO NORTE-CENTRO	6	201	26	37	69	27	39	3					
DISTRITO NORTE-CENTRO	7	78	7	13	14	20	11	13					
DISTRITO NORTE-CENTRO	8	32	2	2	7	9	8	3	1				
DISTRITO NORTE-CENTRO	9	14			2	4	3	4	1				
DISTRITO NORTE-CENTRO	10	4				1	1		1		1		
DISTRITO NORTE-CENTRO	11	4				1	1				1	1	
DISTRITO NORTE-CENTRO	12	1							1				
DISTRITO NORTE-CENTRO	34	1	1										
Total DISTRITO NORTE-CENTRO		15171	9542	2666	2467	396	70	23	4	0	2	1	0
DISTRITO PERIURBANO ESTE	1	1410	1388	22									
DISTRITO PERIURBANO ESTE	2	1151	1038	113									
DISTRITO PERIURBANO ESTE	3	952	537	349	65	1							
DISTRITO PERIURBANO ESTE	4	953	272	199	474	8							
DISTRITO PERIURBANO ESTE	5	256	45	69	63	79							
DISTRITO PERIURBANO ESTE	6	105	19	21	49	7	9						
DISTRITO PERIURBANO ESTE	7	39	4	11	10	12		2					
DISTRITO PERIURBANO ESTE	8	12		4	2	4	2						
DISTRITO PERIURBANO ESTE	9	10		1	3	4	1	1					
DISTRITO PERIURBANO ESTE	10	3			1	2							
DISTRITO PERIURBANO ESTE	11	2					1	1					
DISTRITO PERIURBANO ESTE	12	1								1			
DISTRITO PERIURBANO ESTE	18	1	1										
DISTRITO PERIURBANO ESTE	28	1	1										
Total DISTRITO PERIURBANO ESTE		4896	3305	789	667	117	13	4	0	1	0	0	0
DISTRITO PERIURBANO OESTE	1	1971	1956	12	2	1							
DISTRITO PERIURBANO OESTE	2	1770	1619	146	2	3							
DISTRITO PERIURBANO OESTE	3	1519	848	550	121								
DISTRITO PERIURBANO OESTE	4	1554	435	343	755	21							
DISTRITO PERIURBANO OESTE	5	388	85	98	101	100	4						
DISTRITO PERIURBANO OESTE	6	140	27	34	53	15	10	1					
DISTRITO PERIURBANO OESTE	7	45	2	8	20	10	5						

Tabla 3.4 Núcleos Familiares por Tamaño y Composición por distritos al 1/1/2018. Continuación.													
			Número de menores por núcleo										
DISTRITO	Número Miembros	Total Núcleos	0	1	2	3	4	5	6	7	8	9	10
DISTRITO PERIURBANO OESTE	8	23	5	5	6	4	2		1				
DISTRITO PERIURBANO OESTE	9	9		2	3	1	2	1					
DISTRITO PERIURBANO OESTE	10	3			1		1	1					
DISTRITO PERIURBANO OESTE	11	2				1	1						
DISTRITO PERIURBANO OESTE	12	1						1					
DISTRITO PERIURBANO OESTE	13	3				1		1			1		
Total DISTRITO PERIURBANO OESTE		7428	4977	1198	1064	157	25	5	1	0	1	0	0
DISTRITO PONIENTE-NORTE	1	1297	1289	8									
DISTRITO PONIENTE-NORTE	2	1264	1129	135									
DISTRITO PONIENTE-NORTE	3	1226	630	506	90								
DISTRITO PONIENTE-NORTE	4	1350	394	283	652	21							
DISTRITO PONIENTE-NORTE	5	315	54	70	71	119	1						
DISTRITO PONIENTE-NORTE	6	92	13	14	30	10	23	2					
DISTRITO PONIENTE-NORTE	7	24	1	4	2	8	4	5					
DISTRITO PONIENTE-NORTE	8	11	2	2	2	2	2	1					
DISTRITO PONIENTE-NORTE	9	4	1	1						2			
DISTRITO PONIENTE-NORTE	10	2				1		1					
DISTRITO PONIENTE-NORTE	11	2		1								1	
DISTRITO PONIENTE-NORTE	12	1	1										
Total DISTRITO PONIENTE-NORTE		5588	3514	1024	847	161	30	9	0	2	0	1	0
DISTRITO PONIENTE-SUR	1	5912	5870	42									
DISTRITO PONIENTE-SUR	2	4613	4194	417	2								
DISTRITO PONIENTE-SUR	3	3213	1959	1045	209								
DISTRITO PONIENTE-SUR	4	2832	1127	548	1135	22							
DISTRITO PONIENTE-SUR	5	717	216	175	160	165	1						
DISTRITO PONIENTE-SUR	6	173	28	40	66	24	15						
DISTRITO PONIENTE-SUR	7	72	10	23	20	11	4	4					
DISTRITO PONIENTE-SUR	8	25	1	2	6	7	2	6	1				
DISTRITO PONIENTE-SUR	9	22	2	2	5	2	8	3					
DISTRITO PONIENTE-SUR	10	8	1		1	2	3	1					
DISTRITO PONIENTE-SUR	11	4	1	2		1							
DISTRITO PONIENTE-SUR	12	1					1						
DISTRITO PONIENTE-SUR	14	4	1	1						1			1
DISTRITO PONIENTE-SUR	15	2	1						1				
DISTRITO PONIENTE-SUR	16	1									1		
Total DISTRITO PONIENTE-SUR		17599	13411	2297	1604	234	34	14	2	1	1	0	1
DISTRITO SIERRA-NORTE	1	3529	3494	35									
DISTRITO SIERRA-NORTE	2	3331	3004	317	10								
DISTRITO SIERRA-NORTE	3	2918	1746	975	195	2							
DISTRITO SIERRA-NORTE	4	2791	1042	461	1261	27							
DISTRITO SIERRA-NORTE	5	831	245	198	140	240	8						
DISTRITO SIERRA-NORTE	6	274	56	61	84	36	36	1					
DISTRITO SIERRA-NORTE	7	101	12	22	33	18	8	7	1				
DISTRITO SIERRA-NORTE	8	42	1	6	10	14	4	1	6				
DISTRITO SIERRA-NORTE	9	19	1	4	3	5	4	1		1			
DISTRITO SIERRA-NORTE	10	14	2	2	2	2		1	1	1	3		
DISTRITO SIERRA-NORTE	11	4			1		1			2			
DISTRITO SIERRA-NORTE	12	3			2	1							
DISTRITO SIERRA-NORTE	13	1						1					
Total DISTRITO SIERRA-NORTE		13858	9603	2081	1741	345	61	12	8	4	3	0	0
DISTRITO SUR	1	4461	4425	36									
DISTRITO SUR	2	3706	3297	406	3								
DISTRITO SUR	3	2970	1555	1168	247								
DISTRITO SUR	4	2603	690	587	1289	37							
DISTRITO SUR	5	675	106	171	149	244	5						
DISTRITO SUR	6	190	19	31	67	35	35	3					
DISTRITO SUR	7	61	6	7	18	13	11	6					
DISTRITO SUR	8	15	1		2	7	4	1					
DISTRITO SUR	9	12	1		3	3	1	3	1				
DISTRITO SUR	10	7	1		2		1	1		1	1		
DISTRITO SUR	11	1									1		
DISTRITO SUR	12	1			1								
DISTRITO SUR	13	2	1				1						
Total DISTRITO SUR		14704	10102	2406	1781	339	58	14	1	1	2	0	0
DISTRITO SURESTE	1	2943	2929	14									
DISTRITO SURESTE	2	3023	2758	263	2								

Tabla 3.4 Núcleos Familiares por Tamaño y Composición por distritos al 1/1/2018. Continuación.													
			Número de menores por núcleo										
DISTRITO	Número Miembros	Total Núcleos	0	1	2	3	4	5	6	7	8	9	10
DISTRITO SURESTE	3	2488	1462	896	130								
DISTRITO SURESTE	4	2214	773	451	971	19							
DISTRITO SURESTE	5	435	96	130	97	112							
DISTRITO SURESTE	6	133	22	33	53	14	11						
DISTRITO SURESTE	7	36		7	17	7	4	1					
DISTRITO SURESTE	8	9	1		1	5	2						
DISTRITO SURESTE	9	8		2	2	2	1	1					
DISTRITO SURESTE	10	4					2	1	1				
DISTRITO SURESTE	11	1	1										
DISTRITO SURESTE	12	1						1					
DISTRITO SURESTE	14	1	1										
Total DISTRITO SURESTE		11296	8043	1796	1273	159	20	4	1	0	0	0	0
POLIGONOS INDUSTRIALES	1	35	35										
POLIGONOS INDUSTRIALES	2	25	20	5									
POLIGONOS INDUSTRIALES	3	16	7	6	3								
POLIGONOS INDUSTRIALES	4	22	6	6	10								
POLIGONOS INDUSTRIALES	5	9	3	2	1	3							
POLIGONOS INDUSTRIALES	6	4			2	1	1						
POLIGONOS INDUSTRIALES	7	1						1					
POLIGONOS INDUSTRIALES	8	1							1				
Total POLIGONOS INDUSTRIALES		113	71	19	16	4	1	1	1	0	0	0	0
Total general		**129753**	**91241**	**19914**	**15538**	**2535**	**377**	**98**	**23**	**10**	**11**	**4**	**2**

Tabla 3.5 Familias monoparentales por distritos Vecinales al 1/1/2018.							
		Número de Menores					
DISTRITO	Total Familias	1	2	3	4	5	6
DISTRITO CENTRO	734	454	238	40	1	1	
DISTRITO LEVANTE	753	470	249	28	6		
DISTRITO NORTE-CENTRO	762	428	282	42	7	3	
DISTRITO PERIURBANO ESTE	185	112	65	8			
DISTRITO PERIURBANO OESTE	290	144	120	21	4	1	
DISTRITO PONIENTE-NORTE	248	134	90	21	1	2	
DISTRITO PONIENTE-SUR	648	416	209	22	1		
DISTRITO SIERRA-NORTE	546	317	193	26	8	1	1
DISTRITO SUR	692	400	247	37	5	3	
DISTRITO SURESTE	412	263	130	19			
POLIGONOS INDUSTRIALES	8	5	3				
Totales	**5278**	**3143**	**1826**	**264**	**33**	**11**	**1**

Tabla 3.6 Evolución de la población de Córdoba por distrito durante el periodo 1998-2018																					
DISTRITO	1998	1999	2000	2001	2002	2003	2004	2005	2006	2007	2008	2009	2010	2011	2012	2013	2014	2015	2016	2017	2018
DISTRITO CENTRO	50973	50711	50381	50347	50272	49928	49588	49776	49732	49618	49517	49127	48675	48335	47950	47697	46812	46645	46398	46077	45765
DISTRITO SUR	36200	36303	36613	36600	36716	36761	36822	36697	36647	36773	36704	36939	37106	37060	37061	36874	36858	36882	36730	36544	36484
DISTRITO SURESTE	31940	32119	32510	32655	32514	32351	32087	31861	31421	31013	30701	30645	30337	30014	29796	29728	29539	29286	29068	28937	28755
DISTRITO LEVANTE	57420	56784	56465	56231	55813	56038	55513	54903	54448	54080	53325	53134	52893	52513	52082	51727	51182	50961	50542	50196	49969
DISTRITO NORTE-CENTRO	25159	25354	25551	26003	26841	28485	29495	31144	31950	32911	34140	35236	35945	36710	37310	37840	38975	39490	39828	39999	40020
DISTRITO PONIENTE-NORTE	12705	13017	13324	13474	13505	13711	13780	13707	13549	13438	13382	13457	13538	13644	13822	13995	14332	14593	14671	14939	15376
DISTRITO PONIENTE-SUR	43798	44433	44477	44400	44269	44369	44002	43434	42933	42667	42903	42715	42545	42179	41687	41566	41626	41611	41608	41747	41868
DISTRITO SIERRA-NORTE	35017	35299	35972	36281	36527	36443	36852	37088	37938	37977	37954	38570	38621	38654	38167	37950	37453	37328	37263	37266	37355
POLIGONOS INDUSTRIALES	226	213	205	206	218	229	235	241	243	241	241	264	240	254	261	250	200	205	243	279	305
DISTRITO PERIURBANO OESTE	10560	11001	11360	11873	12559	13015	13802	14894	15869	16788	17886	18373	18655	19046	19482	19731	19732	19702	19704	19682	19747
DISTRITO PERIURBANO ESTE	7632	8073	8251	8446	8709	8707	8959	9304	9597	9893	10540	10789	11168	11624	12094	12260	12290	12480	12611	12782	12859
Córdoba	**311630**	**313307**	**315109**	**316516**	**317943**	**320037**	**321135**	**323049**	**324327**	**325399**	**327293**	**329249**	**329723**	**330033**	**329712**	**329618**	**328999**	**329183**	**328666**	**328448**	**328503**

Tabla 3.7 Evolución de la población de Córdoba por distrito durante el periodo 1998-2018. Números índice Base 1998 = 100																					
DISTRITO	1998	1999	2000	2001	2002	2003	2004	2005	2006	2007	2008	2009	2010	2011	2012	2013	2014	2015	2016	2017	2018
DISTRITO CENTRO	100	99,5	98,8	98,8	98,6	97,9	97,3	97,7	97,6	97,3	97,1	96,4	95,5	94,8	94,1	93,6	91,8	91,5	91,0	90,4	89,8
DISTRITO SUR	100	100,3	101,1	101,1	101,4	101,5	101,7	101,4	101,2	101,6	101,4	102,0	102,5	102,4	102,4	101,9	101,8	101,9	101,5	101,0	100,8
DISTRITO SURESTE	100	100,6	101,8	102,2	101,8	101,3	100,5	99,8	98,4	97,1	96,1	95,9	95,0	94,0	93,3	93,1	92,5	91,7	91,0	90,6	90,0
DISTRITO LEVANTE	100	98,9	98,3	97,9	97,2	97,6	96,7	95,6	94,8	94,2	92,9	92,5	92,1	91,5	90,7	90,1	89,1	88,8	88,0	87,4	87,0
DISTRITO NORTE-CENTRO	100	100,8	101,6	103,4	106,7	113,2	117,2	123,8	127,0	130,8	135,7	140,1	142,9	145,9	148,3	150,4	154,9	157,0	158,3	159,0	159,1
DISTRITO PONIENTE-NORTE	100	102,5	104,9	106,1	106,3	107,9	108,5	107,9	106,6	105,8	105,3	105,9	106,6	107,4	108,8	110,2	112,8	114,9	115,5	117,6	121,0
DISTRITO PONIENTE-SUR	100	101,4	101,6	101,4	101,1	101,3	100,5	99,2	98,0	97,4	98,0	97,5	97,1	96,3	95,2	94,9	95,0	95,0	95,0	95,3	95,6
DISTRITO SIERRA-NORTE	100	100,8	102,7	103,6	104,3	104,1	105,2	105,9	108,3	108,5	108,4	110,1	110,3	110,4	109,0	108,4	107,0	106,6	106,4	106,4	106,7
POLIGONOS INDUSTRIALES	100	94,2	90,7	91,2	96,5	101,3	104,0	106,6	107,5	106,6	106,6	116,8	106,2	112,4	115,5	110,6	88,5	90,7	107,5	123,5	135,0
DISTRITO PERIURBANO OESTE	100	104,2	107,6	112,4	118,9	123,2	130,7	141,0	150,3	159,0	169,4	174,0	176,7	180,4	184,5	186,8	186,9	186,6	186,6	186,4	187,0
DISTRITO PERIURBANO ESTE	100	105,8	108,1	110,7	114,1	114,1	117,4	121,9	125,7	129,6	138,1	141,4	146,3	152,3	158,5	160,6	161,0	163,5	165,2	167,5	168,5
Córdoba	**100**	**100,5**	**101,1**	**101,6**	**102,0**	**102,7**	**103,1**	**103,7**	**104,1**	**104,4**	**105,0**	**105,7**	**105,8**	**105,9**	**105,8**	**105,8**	**105,6**	**105,6**	**105,5**	**105,4**	**105,4**

Tabla 3.8 Evolución de la población de Córdoba por distrito durante el periodo 1998-2018. Mujeres																					
DISTRITO	1998	1999	2000	2001	2002	2003	2004	2005	2006	2007	2008	2009	2010	2011	2012	2013	2014	2015	2016	2017	2018
DISTRITO CENTRO	27382	27170	27012	26993	26967	26716	26564	26652	26643	26570	26560	26332	26125	25934	25730	25545	25079	25021	24866	24716	24509
DISTRITO SUR	18664	18660	18800	18800	18880	18898	18919	18776	18774	18818	18776	18868	18981	18936	18913	18802	18801	18770	18721	18621	18588
DISTRITO SURESTE	16339	16472	16736	16806	16744	16625	16528	16469	16275	16082	15952	15938	15795	15605	15497	15475	15409	15270	15170	15107	14985
DISTRITO LEVANTE	29345	29045	28848	28772	28606	28677	28437	28106	27917	27795	27455	27362	27272	27132	26980	26820	26555	26476	26238	26113	26026
DISTRITO NORTE-CENTRO	12991	13087	13191	13416	13877	14727	15217	16049	16446	16947	17573	18089	18434	18873	19146	19475	20043	20283	20475	20613	20655
DISTRITO PONIENTE-NORTE	6353	6481	6643	6736	6736	6814	6823	6780	6691	6671	6646	6679	6734	6797	6883	6959	7132	7263	7323	7465	7666
DISTRITO PONIENTE-SUR	23402	23746	23724	23689	23654	23808	23661	23409	23100	22940	23090	22983	22936	22713	22484	22451	22510	22515	22501	22576	22666
DISTRITO SIERRA-NORTE	18042	18198	18569	18747	18839	18848	19058	19206	19681	19731	19734	20004	20042	20111	19897	19812	19593	19513	19469	19442	19456
POLIGONOS INDUSTRIALES	119	113	108	108	118	125	124	129	132	132	129	144	128	137	143	139	98	100	119	140	154
DISTRITO PERIURBANO OESTE	5191	5402	5581	5839	6179	6406	6784	7344	7829	8298	8776	9008	9144	9327	9552	9679	9637	9656	9685	9670	9704
DISTRITO PERIURBANO ESTE	3712	3892	3993	4099	4213	4195	4290	4473	4597	4751	5044	5182	5397	5668	5894	5946	5964	6073	6151	6216	6277
Córdoba	**161540**	**162266**	**163205**	**164005**	**164813**	**165839**	**166405**	**167393**	**168085**	**168735**	**169735**	**170589**	**170988**	**171233**	**171119**	**171103**	**170821**	**170940**	**170718**	**170679**	**170686**

3.9 Evolución de la población de Córdoba por distrito durante el periodo 1998-2018. Hombres																					
DISTRITO	1998	1999	2000	2001	2002	2003	2004	2005	2006	2007	2008	2009	2010	2011	2012	2013	2014	2015	2016	2017	2018
DISTRITO CENTRO	23591	23541	23369	23354	23305	23212	23024	23124	23089	23048	22957	22795	22550	22401	22220	22152	21733	21624	21532	21361	21256
DISTRITO SUR	17536	17643	17813	17800	17836	17863	17903	17921	17873	17955	17928	18071	18125	18124	18148	18072	18057	18112	18009	17923	17896
DISTRITO SURESTE	15601	15647	15774	15849	15770	15726	15559	15392	15146	14931	14749	14707	14542	14409	14299	14253	14130	14016	13898	13830	13770
DISTRITO LEVANTE	28075	27739	27617	27459	27207	27361	27076	26797	26531	26285	25870	25772	25621	25381	25102	24907	24627	24485	24304	24083	23943
DISTRITO NORTE-CENTRO	12168	12267	12360	12587	12964	13758	14278	15095	15504	15964	16567	17147	17511	17837	18164	18365	18932	19207	19353	19386	19365
DISTRITO PONIENTE-NORTE	6352	6536	6681	6738	6769	6897	6957	6927	6858	6767	6736	6778	6804	6847	6939	7036	7200	7330	7348	7474	7710
DISTRITO PONIENTE-SUR	20396	20687	20753	20711	20615	20561	20341	20025	19833	19727	19813	19732	19609	19466	19203	19115	19116	19096	19107	19171	19202
DISTRITO SIERRA-NORTE	16975	17101	17403	17534	17688	17595	17794	17882	18257	18246	18220	18566	18579	18543	18270	18138	17860	17815	17794	17824	17899
POLIGONOS INDUSTRIALES	107	100	97	98	100	104	111	112	111	109	112	120	112	117	118	111	102	105	124	139	151
DISTRITO PERIURBANO OESTE	5369	5599	5779	6034	6380	6609	7018	7550	8040	8490	9110	9365	9511	9719	9930	10052	10095	10046	10019	10012	10043
DISTRITO PERIURBANO ESTE	3920	4181	4258	4347	4496	4512	4669	4831	5000	5142	5496	5607	5771	5956	6200	6314	6326	6407	6460	6566	6582
Córdoba	**150090**	**151041**	**151904**	**152511**	**153130**	**154198**	**154730**	**155656**	**156242**	**156664**	**157558**	**158660**	**158735**	**158800**	**158593**	**158515**	**158178**	**158243**	**157948**	**157769**	**157817**

3.3 Distribución por edad de los distritos municipales.

Tabla 3.10 Distribución por tramos de edad y distritos de la población de Córdoba al 1/1/2018.

Tramo de edad	Total Habitantes	DISTRITO CENTRO	DISTRITO LEVANTE	DISTRITO NORTE-CENTRO	DISTRITO PERIURBANO ESTE	DISTRITO PERIURBANO OESTE	DISTRITO PONIENTE-NORTE	DISTRITO PONIENTE-SUR	DISTRITO SIERRA-NORTE	DISTRITO SUR	DISTRITO SURESTE	POLIGONOS INDUSTRIALES
00 De 0 años	2627	306	376	361	98	128	199	310	284	376	188	1
01 De 1 a 4 años	12078	1455	1710	1918	452	649	748	1406	1367	1435	921	17
02 De 5 a 9 años	17457	2042	2576	2929	764	1115	908	1689	1995	2074	1335	30
03 De 10 a 14 años	18282	2261	2498	2751	780	1283	935	1844	2144	2200	1569	17
04 De 15 a 19 años	17132	2270	2339	2116	708	1215	966	2053	1977	2031	1436	21
05 De 20 a 24 años	16996	2323	2344	1920	633	1035	909	2182	2125	1959	1542	24
06 De 25 a 29 años	18666	2511	2920	1950	715	1175	958	2460	2105	2181	1673	18
07 De 30 a 34 años	20039	2525	3253	2159	756	1082	1167	2712	2223	2418	1711	33
08 De 35 a 39 años	24113	3006	3839	3276	941	1394	1296	2949	2551	2920	1919	22
09 De 40 a 44 años	26262	3402	3992	4114	1094	1650	1192	2932	2844	2903	2119	20
10 De 45 a 49 años	25462	3326	3601	3639	1164	1772	1281	2844	2687	2916	2217	15
11 De 50 a 54 años	26502	3740	3694	3109	1136	1681	1323	3297	2954	2973	2568	27
12 De 55 a 59 años	23031	3457	3383	2350	956	1429	1126	3199	2682	2293	2139	17
13 De 60 a 64 años	19882	3102	3398	1867	797	1171	808	2751	2508	1850	1607	23
14 De 65 a 69 años	16339	2456	2983	1433	567	979	496	2300	2065	1480	1569	11
15 De 70 a 74 años	14672	2334	2694	1381	471	739	375	2225	1762	1315	1372	4
16 De 75 a 79 años	10678	1778	1780	1027	335	529	226	1691	1200	1079	1030	3
17 De 80 a 84 años	9124	1581	1366	889	253	399	240	1431	958	1066	940	1
18 De más de 84 años	9161	1890	1223	831	239	322	223	1593	924	1015	900	1
Total	**328503**	**45765**	**49969**	**40020**	**12859**	**185033**	**111194**	**73839**	**37355**	**36484**	**28755**	**305**

Tabla 3.11 Población según edad y sexo del distrito Centro al 01-01-2018					
Edad	Total Habitantes	Mujeres	Hombres	% Mujeres s/total distrito	% Hombres s/total distrito
0 a 4 años	1761	853	908	1,86	1,98
5 a 9 años	2042	960	1082	2,10	2,36
10 a 14 años	2261	1109	1152	2,42	2,52
15 a 19 años	2270	1108	1162	2,42	2,54
20 a 24 años	2323	1133	1190	2,48	2,60
25 a 29 años	2511	1267	1244	2,77	2,72
30 a 34 años	2525	1270	1255	2,78	2,74
35 a 39 años	3006	1543	1463	3,37	3,20
40 a 44 años	3402	1762	1640	3,85	3,58
45 a 49 años	3326	1725	1601	3,77	3,50
50 a 54 años	3740	1996	1744	4,36	3,81
55 a 59 años	3457	1889	1568	4,13	3,43
60 a 64 años	3102	1699	1403	3,71	3,07
65 a 69 años	2456	1378	1078	3,01	2,36
70 a 74 años	2334	1370	964	2,99	2,11
75 a 79 años	1778	1071	707	2,34	1,54
80 a 84 años	1581	1040	541	2,27	1,18
> 84 años	1890	1336	554	2,92	1,21
Total distrito	45765	24509	21256	53,55	46,45
Edad media	44,7	46,8	42,2		

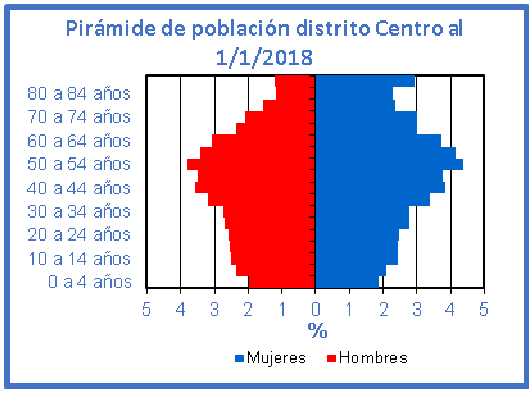

Tabla 3.12 Población según edad y sexo del distrito Sur al 01-01-2018					
Edad	Total Habitantes	Mujeres	Hombres	% Mujeres s/total distrito	% Hombres s/total distrito
0 a 4 años	1811	861	950	2,36	2,60
5 a 9 años	2074	1008	1066	2,76	2,92
10 a 14 años	2200	1065	1135	2,92	3,11
15 a 19 años	2031	980	1051	2,69	2,88
20 a 24 años	1959	905	1054	2,48	2,89
25 a 29 años	2181	1043	1138	2,86	3,12
30 a 34 años	2418	1157	1261	3,17	3,46
35 a 39 años	2920	1485	1435	4,07	3,93
40 a 44 años	2903	1408	1495	3,86	4,10
45 a 49 años	2916	1461	1455	4,00	3,99
50 a 54 años	2973	1476	1497	4,05	4,10
55 a 59 años	2293	1150	1143	3,15	3,13
60 a 64 años	1850	944	906	2,59	2,48
65 a 69 años	1480	818	662	2,24	1,81
70 a 74 años	1315	756	559	2,07	1,53
75 a 79 años	1079	670	409	1,84	1,12
80 a 84 años	1066	683	383	1,87	1,05
> 84 años	1015	718	297	1,97	0,81
Total distrito	36484	18588	17896	50,95	49,05
Edad media	40,6	42,4	38,7		

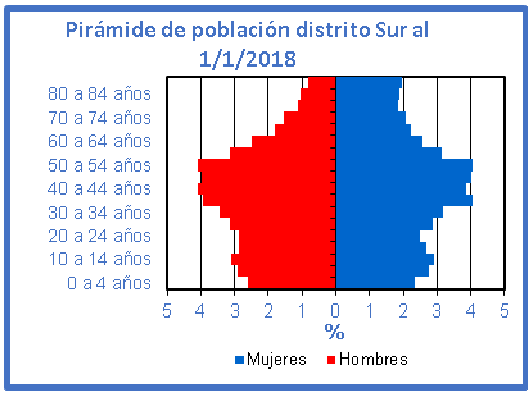

Tabla 3.13 Población según edad y sexo del distrito Sureste al 01-01-2018					
Edad	Total Habitantes	Mujeres	Hombres	% Mujeres s/total distrito	% Hombres s/total distrito
0 a 4 años	1109	513	596	1,78	2,07
5 a 9 años	1335	653	682	2,27	2,37
10 a 14 años	1569	810	759	2,82	2,64
15 a 19 años	1436	697	739	2,42	2,57
20 a 24 años	1542	743	799	2,58	2,78
25 a 29 años	1673	850	823	2,96	2,86
30 a 34 años	1711	832	879	2,89	3,06
35 a 39 años	1919	930	989	3,23	3,44
40 a 44 años	2119	1067	1052	3,71	3,66
45 a 49 años	2217	1143	1074	3,97	3,74
50 a 54 años	2568	1339	1229	4,66	4,27
55 a 59 años	2139	1076	1063	3,74	3,70
60 a 64 años	1607	866	741	3,01	2,58
65 a 69 años	1569	852	717	2,96	2,49
70 a 74 años	1372	774	598	2,69	2,08
75 a 79 años	1030	622	408	2,16	1,42
80 a 84 años	940	610	330	2,12	1,15
> 84 años	900	608	292	2,11	1,02
Total distrito	**28755**	**14985**	**13770**	**52,11**	**47,89**
Edad media	43,4	45,1	41,6		

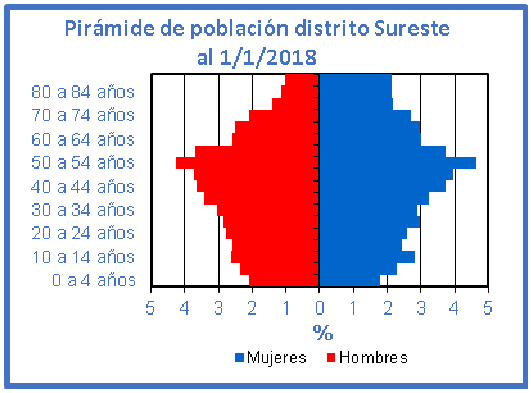

Tabla 3.14 Población según edad y sexo del distrito Levante al 01-01-2018					
Edad	Total Habitantes	Mujeres	Hombres	% Mujeres s/total distrito	% Hombres s/total distrito
0 a 4 años	2086	983	1103	1,97	2,21
5 a 9 años	2576	1233	1343	2,47	2,69
10 a 14 años	2498	1210	1288	2,42	2,58
15 a 19 años	2339	1124	1215	2,25	2,43
20 a 24 años	2344	1147	1197	2,30	2,40
25 a 29 años	2920	1440	1480	2,88	2,96
30 a 34 años	3253	1638	1615	3,28	3,23
35 a 39 años	3839	1935	1904	3,87	3,81
40 a 44 años	3992	2017	1975	4,04	3,95
45 a 49 años	3601	1797	1804	3,60	3,61
50 a 54 años	3694	1988	1706	3,98	3,41
55 a 59 años	3383	1842	1541	3,69	3,08
60 a 64 años	3398	1873	1525	3,75	3,05
65 a 69 años	2983	1630	1353	3,26	2,71
70 a 74 años	2694	1479	1215	2,96	2,43
75 a 79 años	1780	1017	763	2,04	1,53
80 a 84 años	1366	819	547	1,64	1,09
> 84 años	1223	854	369	1,71	0,74
Total distrito	49969	26026	23943	52,08	47,92
Edad media	43,1	44,7	41,3		

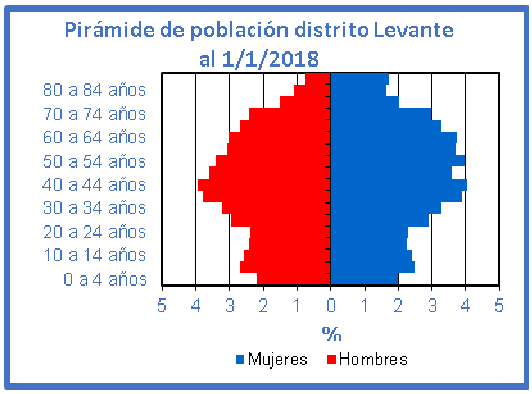

Tabla 3.15 Población según edad y sexo del distrito Norte-Centro al 01-01-2018					
Edad	Total Habitantes	Mujeres	Hombres	% Mujeres s/total distrito	% Hombres s/total distrito
0 a 4 años	2279	1111	1168	2,78	2,92
5 a 9 años	2929	1420	1509	3,55	3,77
10 a 14 años	2751	1335	1416	3,34	3,54
15 a 19 años	2116	1012	1104	2,53	2,76
20 a 24 años	1920	939	981	2,35	2,45
25 a 29 años	1950	936	1014	2,34	2,53
30 a 34 años	2159	1110	1049	2,77	2,62
35 a 39 años	3276	1688	1588	4,22	3,97
40 a 44 años	4114	2129	1985	5,32	4,96
45 a 49 años	3639	1850	1789	4,62	4,47
50 a 54 años	3109	1602	1507	4,00	3,77
55 a 59 años	2350	1197	1153	2,99	2,88
60 a 64 años	1867	1013	854	2,53	2,13
65 a 69 años	1433	791	642	1,98	1,60
70 a 74 años	1381	792	589	1,98	1,47
75 a 79 años	1027	617	410	1,54	1,02
80 a 84 años	889	549	340	1,37	0,85
> 84 años	831	564	267	1,41	0,67
Total distrito	40020	20655	19365	**51,61**	**48,39**
Edad media	38,9	40,3	37,3		

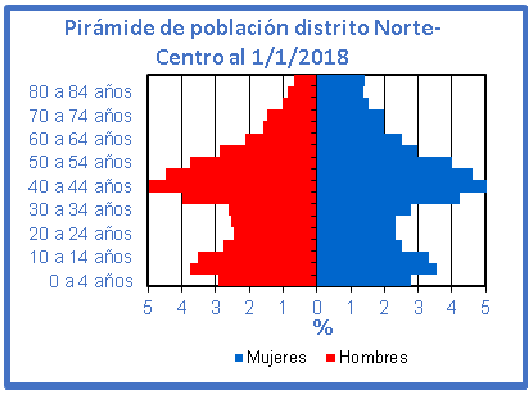

Tabla 3.16 Población según edad y sexo del distrito Poniente-Norte al 01-01-2018					
Edad	Total Habitantes	Mujeres	Hombres	% Mujeres s/total distrito	% Hombres s/total distrito
0 a 4 años	947	481	466	3,13	3,03
5 a 9 años	908	443	465	2,88	3,02
10 a 14 años	935	457	478	2,97	3,11
15 a 19 años	966	427	539	2,78	3,51
20 a 24 años	909	449	460	2,92	2,99
25 a 29 años	958	430	528	2,80	3,43
30 a 34 años	1167	591	576	3,84	3,75
35 a 39 años	1296	627	669	4,08	4,35
40 a 44 años	1192	593	599	3,86	3,90
45 a 49 años	1281	663	618	4,31	4,02
50 a 54 años	1323	689	634	4,48	4,12
55 a 59 años	1126	561	565	3,65	3,67
60 a 64 años	808	391	417	2,54	2,71
65 a 69 años	496	231	265	1,50	1,72
70 a 74 años	375	194	181	1,26	1,18
75 a 79 años	226	123	103	0,80	0,67
80 a 84 años	240	162	78	1,05	0,51
> 84 años	223	154	69	1,00	0,45
Total distrito	15376	7666	7710	49,86	50,14
Edad media	37,5	38,4	36,7		

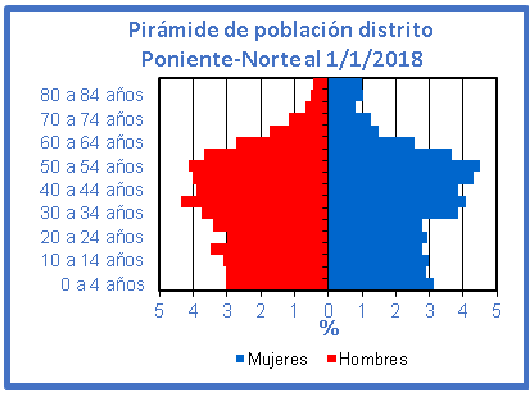

Tabla 3.17 Población según edad y sexo del distrito Poniente-Sur al 01-01-2018					
Edad	Total Habitantes	Mujeres	Hombres	% Mujeres s/total distrito	% Hombres s/total distrito
0 a 4 años	1716	862	854	2,06	2,04
5 a 9 años	1689	828	861	1,98	2,06
10 a 14 años	1844	907	937	2,17	2,24
15 a 19 años	2053	1008	1045	2,41	2,50
20 a 24 años	2182	1058	1124	2,53	2,68
25 a 29 años	2460	1220	1240	2,91	2,96
30 a 34 años	2712	1436	1276	3,43	3,05
35 a 39 años	2949	1519	1430	3,63	3,42
40 a 44 años	2932	1515	1417	3,62	3,38
45 a 49 años	2844	1552	1292	3,71	3,09
50 a 54 años	3297	1826	1471	4,36	3,51
55 a 59 años	3199	1759	1440	4,20	3,44
60 a 64 años	2751	1557	1194	3,72	2,85
65 a 69 años	2300	1326	974	3,17	2,33
70 a 74 años	2225	1298	927	3,10	2,21
75 a 79 años	1691	1003	688	2,40	1,64
80 a 84 años	1431	890	541	2,13	1,29
> 84 años	1593	1102	491	2,63	1,17
Total distrito	41868	22666	19202	**54,14**	**45,86**
Edad media	44,6	46,5	42,4		

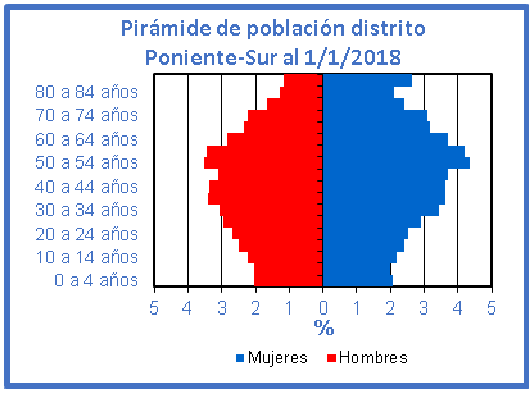

Tabla 3.18 Población según edad y sexo del distrito Periurbano Este al 01-01-2018					
Edad	Total Habitantes	Mujeres	Hombres	% Mujeres s/total distrito	% Hombres s/total distrito
0 a 4 años	550	278	272	2,16	2,12
5 a 9 años	764	389	375	3,03	2,92
10 a 14 años	780	380	400	2,96	3,11
15 a 19 años	708	341	367	2,65	2,85
20 a 24 años	633	321	312	2,50	2,43
25 a 29 años	715	307	408	2,39	3,17
30 a 34 años	756	354	402	2,75	3,13
35 a 39 años	941	442	499	3,44	3,88
40 a 44 años	1094	542	552	4,21	4,29
45 a 49 años	1164	545	619	4,24	4,81
50 a 54 años	1136	548	588	4,26	4,57
55 a 59 años	956	449	507	3,49	3,94
60 a 64 años	797	392	405	3,05	3,15
65 a 69 años	567	271	296	2,11	2,30
70 a 74 años	471	259	212	2,01	1,65
75 a 79 años	335	184	151	1,43	1,17
80 a 84 años	253	126	127	0,98	0,99
> 84 años	239	149	90	1,16	0,70
Total distrito	12859	6277	6582	48,81	51,19
Edad media	40,7	41,1	40,3		

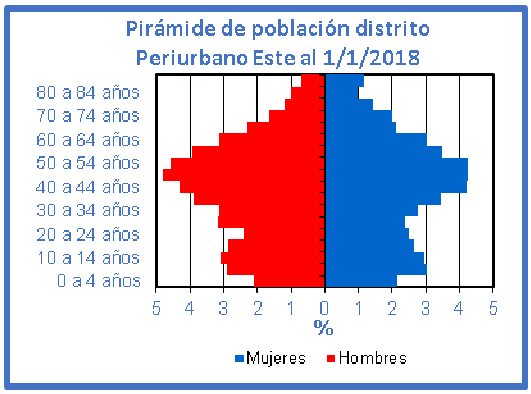

Tabla 3.19 Población según edad y sexo del distrito Periurbano Oeste al 01-01-2018					
Edad	Total Habitantes	Mujeres	Hombres	% Mujeres s/total distrito	% Hombres s/total distrito
0 a 4 años	777	375	402	1,90	2,04
5 a 9 años	1115	538	577	2,72	2,92
10 a 14 años	1283	626	657	3,17	3,33
15 a 19 años	1215	603	612	3,05	3,10
20 a 24 años	1035	502	533	2,54	2,70
25 a 29 años	1175	546	629	2,76	3,19
30 a 34 años	1082	535	547	2,71	2,77
35 a 39 años	1394	654	740	3,31	3,75
40 a 44 años	1650	844	806	4,27	4,08
45 a 49 años	1772	880	892	4,46	4,52
50 a 54 años	1681	797	884	4,04	4,48
55 a 59 años	1429	690	739	3,49	3,74
60 a 64 años	1171	585	586	2,96	2,97
65 a 69 años	979	455	524	2,30	2,65
70 a 74 años	739	371	368	1,88	1,86
75 a 79 años	529	278	251	1,41	1,27
80 a 84 años	399	224	175	1,13	0,89
> 84 años	322	201	121	1,02	0,61
Total distrito	19747	9704	10043	**49,14**	**50,86**
Edad media	40,5	41,0	40,1		

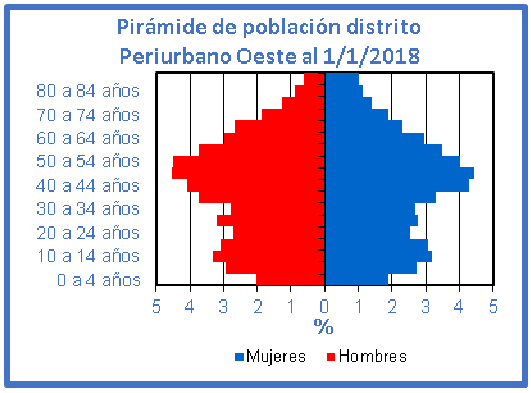

Tabla 3.20 Población según edad y sexo del distrito Sierra-Norte al 01-01-2018					
Edad	Total Habitantes	Mujeres	Hombres	% Mujeres s/total distrito	% Hombres s/total distrito
0 a 4 años	1651	779	872	2,09	2,33
5 a 9 años	1995	977	1018	2,62	2,73
10 a 14 años	2144	1018	1126	2,73	3,01
15 a 19 años	1977	948	1029	2,54	2,75
20 a 24 años	2125	1079	1046	2,89	2,80
25 a 29 años	2105	1095	1010	2,93	2,70
30 a 34 años	2223	1134	1089	3,04	2,92
35 a 39 años	2551	1275	1276	3,41	3,42
40 a 44 años	2844	1424	1420	3,81	3,80
45 a 49 años	2687	1449	1238	3,88	3,31
50 a 54 años	2954	1577	1377	4,22	3,69
55 a 59 años	2682	1413	1269	3,78	3,40
60 a 64 años	2508	1356	1152	3,63	3,08
65 a 69 años	2065	1096	969	2,93	2,59
70 a 74 años	1762	972	790	2,60	2,11
75 a 79 años	1200	664	536	1,78	1,43
80 a 84 años	958	561	397	1,50	1,06
> 84 años	924	639	285	1,71	0,76
Total distrito	37355	19456	17899	52,08	47,92
Edad media	42,1	43,5	40,6		

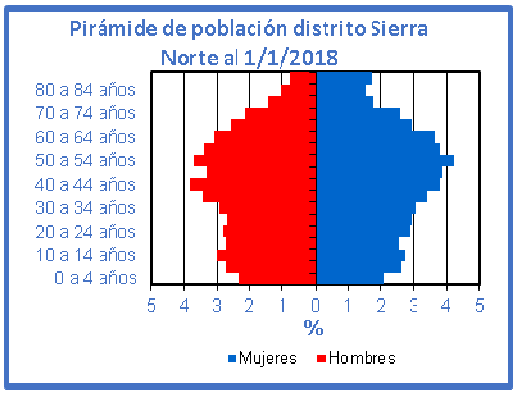

Tabla 3.21 Población según edad y sexo del distrito Polígonos Industriales al 01-01-2018

Edad	Total Habitantes	Mujeres	Hombres	% Mujeres s/total distrito	% Hombres s/total distrito
0 a 4 años	18	11	7	3,61	2,30
5 a 9 años	30	14	16	4,59	5,25
10 a 14 años	17	10	7	3,28	2,30
15 a 19 años	21	10	11	3,28	3,61
20 a 24 años	24	14	10	4,59	3,28
25 a 29 años	18	9	9	2,95	2,95
30 a 34 años	33	16	17	5,25	5,57
35 a 39 años	22	7	15	2,30	4,92
40 a 44 años	20	11	9	3,61	2,95
45 a 49 años	15	7	8	2,30	2,62
50 a 54 años	27	16	11	5,25	3,61
55 a 59 años	17	7	10	2,30	3,28
60 a 64 años	23	13	10	4,26	3,28
65 a 69 años	11	4	7	1,31	2,30
70 a 74 años	4	1	3	0,33	0,98
75 a 79 años	3	3		0,98	0,00
80 a 84 años	1		1	0,00	0,33
> 84 años	1	1		0,33	0,00
Total distrito	305	154	151	**50,49**	**49,51**
Edad media	34,4	34,0	34,8		

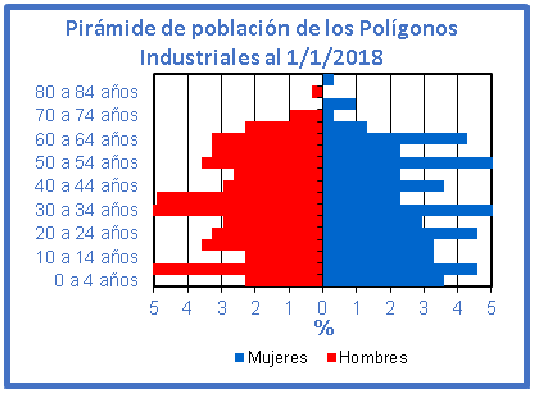

Tabla 3.22 Evolución de la distribución por edades del Distrito Centro. Periodo 01-01-1998 a 01-01-2018							
Año	Total	De 0 a 14 años	De 15 a 24 años	De 25 a 49 años	De 50 a 64 años	De 65 a 79 años	De más de 79 años
1998	50973	7760	7912	18517	8097	6598	2089
1999	50711	7526	7655	18589	8128	6724	2089
2000	50381	7274	7415	18644	8130	6758	2160
2001	50347	7204	7184	18812	8110	6783	2254
2002	50272	7170	6843	18995	8135	6795	2334
2003	49928	7087	6621	18832	8225	6772	2391
2004	49588	7024	6317	18810	8311	6649	2477
2005	49776	7116	6102	19003	8462	6550	2543
2006	49732	7126	5897	18940	8614	6544	2611
2007	49618	7142	5649	18767	8858	6473	2729
2008	49517	7064	5596	18539	9054	6441	2823
2009	49127	7034	5467	18279	9065	6363	2919
2010	48675	6920	5275	17951	9147	6408	2974
2011	48335	6899	5129	17546	9221	6472	3068
2012	47950	6788	5061	17115	9376	6438	3172
2013	47697	6716	4917	16844	9500	6451	3269
2014	46812	6582	4772	16208	9498	6422	3330
2015	46645	6549	4717	15723	9741	6482	3433
2016	46398	6380	4658	15453	9976	6449	3482
2017	46077	6227	4656	15073	10183	6441	3497
2018	45765	6064	4593	14770	10299	6568	3471

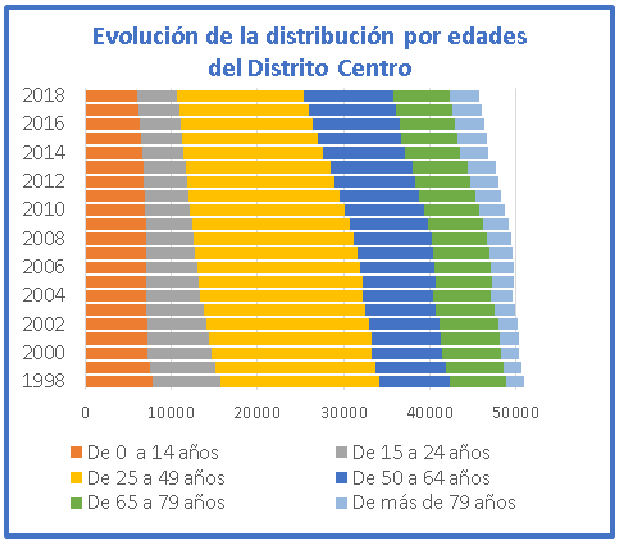

Tabla 3.23 Evolución de la distribución por edades del Distrito Sur. Periodo 01-01-1998 a 01-01-2018							
Año	Total	De 0 a 14 años	De 15 a 24 años	De 25 a 49 años	De 50 a 64 años	De 65 a 79 años	De más de 79 años
1998	36200	6462	6199	12687	5182	4619	1051
1999	36303	6395	6059	13007	5044	4731	1067
2000	36613	6315	5976	13436	5006	4776	1104
2001	36600	6272	5718	13696	4862	4848	1204
2002	36716	6199	5567	13986	4796	4868	1300
2003	36761	6247	5401	14224	4826	4781	1282
2004	36822	6303	5233	14380	4870	4688	1348
2005	36697	6275	5041	14480	4910	4603	1388
2006	36647	6258	4884	14622	4898	4575	1410
2007	36773	6256	4722	14768	5052	4468	1507
2008	36704	6305	4626	14752	5139	4335	1547
2009	36939	6359	4556	14868	5210	4348	1598
2010	37106	6446	4412	14899	5348	4320	1681
2011	37060	6432	4246	14859	5488	4300	1735
2012	37061	6462	4109	14831	5648	4196	1815
2013	36874	6457	4043	14596	5818	4097	1863
2014	36858	6423	3955	14402	6060	4065	1953
2015	36882	6351	4014	14183	6317	4016	2001
2016	36730	6235	3991	13888	6651	3901	2064
2017	36544	6116	3978	13580	6878	3876	2116
2018	36484	6085	3990	13338	7116	3874	2081

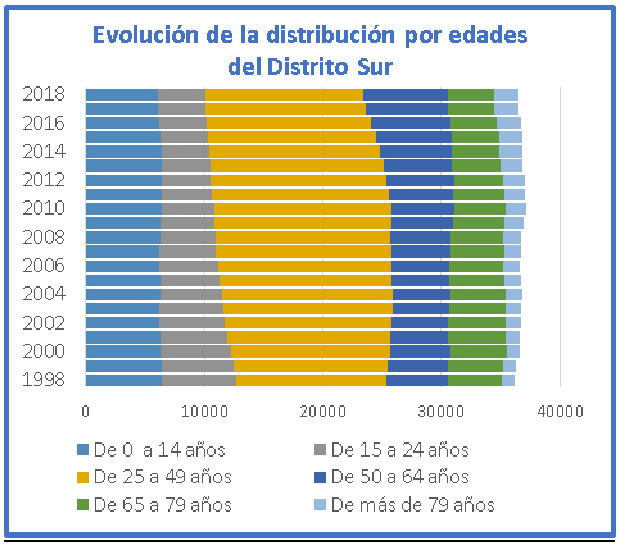

3.24 Evolución de la distribución por edades del Distrito Sureste. Periodo 01-01-1998 a 01-01-2018							
Año	Total	De 0 a 14 años	De 15 a 24 años	De 25 a 49 años	De 50 a 64 años	De 65 a 79 años	De más de 79 años
1998	31940	5256	5596	11629	4955	3777	727
1999	32119	5175	5475	11779	5036	3904	750
2000	32510	5181	5258	12119	5099	4018	835
2001	32655	5127	5012	12453	4995	4173	895
2002	32514	5090	4680	12555	4956	4266	967
2003	32351	5057	4456	12624	4965	4260	989
2004	32087	5016	4266	12585	4972	4212	1036
2005	31861	4937	4159	12507	4946	4177	1135
2006	31421	4814	4023	12328	4917	4136	1203
2007	31013	4757	3847	12148	4941	4055	1265
2008	30701	4677	3814	11896	4970	4030	1314
2009	30645	4641	3770	11769	5073	3983	1409
2010	30337	4534	3691	11563	5159	3944	1446
2011	30014	4460	3591	11282	5258	3901	1522
2012	29796	4411	3432	11107	5376	3868	1602
2013	29728	4389	3401	10916	5493	3857	1672
2014	29539	4324	3286	10665	5611	3907	1746
2015	29286	4298	3148	10353	5721	3980	1786
2016	29068	4208	3084	10054	5951	3942	1829
2017	28937	4137	3060	9811	6155	3922	1852
2018	28755	4013	2978	9639	6314	3971	1840

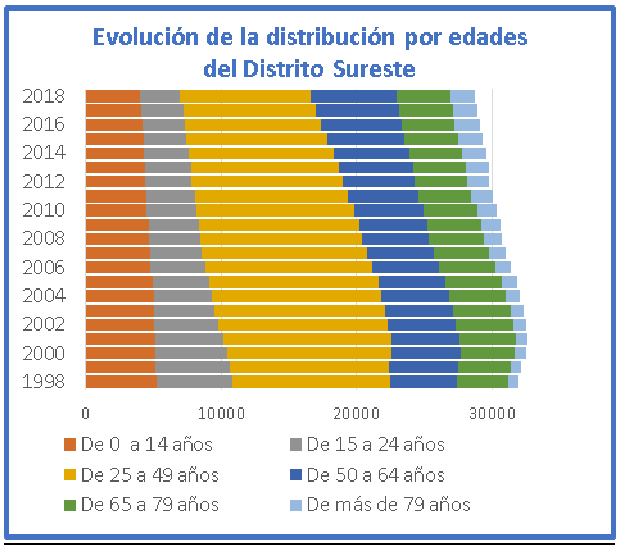

Tabla 3.25 Evolución de la distribución por edades del Distrito Levante. Periodo 01-01-1998 a 01-01-2018							
Año	Total	De 0 a 14 años	De 15 a 24 años	De 25 a 49 años	De 50 a 64 años	De 65 a 79 años	De más de 79 años
1998	57420	10161	10939	21666	8432	5081	1141
1999	56784	9575	10657	21501	8609	5278	1164
2000	56465	9001	10440	21537	8839	5405	1243
2001	56231	8742	9990	21749	8892	5495	1363
2002	55813	8441	9365	21915	9059	5584	1449
2003	56038	8450	8991	22103	9365	5613	1516
2004	55513	8249	8365	22042	9627	5641	1589
2005	54903	8051	7845	21932	9801	5604	1670
2006	54448	7891	7419	21776	9876	5706	1780
2007	54080	7767	7141	21547	10023	5715	1887
2008	53325	7649	6787	21072	10146	5741	1930
2009	53134	7632	6512	20885	10178	5912	2015
2010	52893	7682	6144	20671	10209	6094	2093
2011	52513	7698	5880	20253	10201	6287	2194
2012	52082	7672	5654	19888	10242	6390	2236
2013	51727	7629	5395	19633	10165	6593	2312
2014	51182	7519	5208	19068	10166	6828	2393
2015	50961	7567	5019	18678	10255	6975	2467
2016	50542	7373	4940	18275	10394	7033	2527
2017	50196	7294	4745	17905	10456	7201	2595
2018	49969	7160	4683	17605	10475	7457	2589

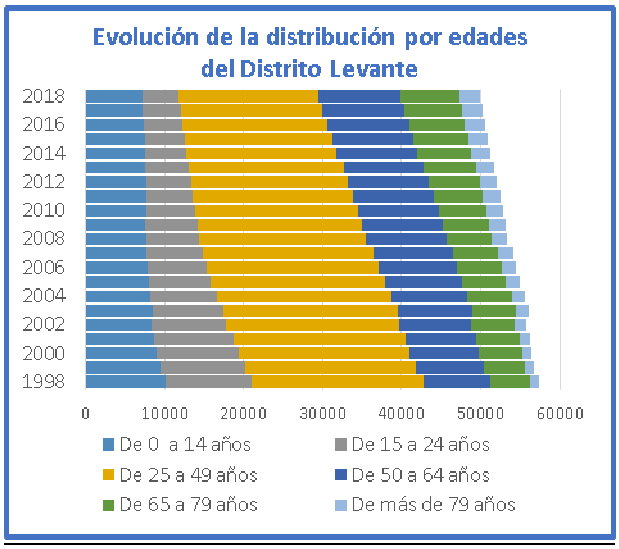

Tabla 3.26 Evolución de la distribución por edades del Distrito Norte-Centro. Periodo 01-01-1998 a 01-01-2018							
Año	Total	De 0 a 14 años	De 15 a 24 años	De 25 a 49 años	De 50 a 64 años	De 65 a 79 años	De más de 79 años
1998	25159	4592	4288	8918	3632	2951	778
1999	25354	4513	4272	9069	3674	3032	794
2000	25551	4446	4154	9336	3715	3072	828
2001	26003	4447	4034	9762	3688	3187	885
2002	26841	4570	3919	10380	3734	3301	937
2003	28485	5000	3908	11399	3873	3329	976
2004	29495	5205	3849	12075	4014	3328	1024
2005	31144	5397	3866	13252	4231	3328	1070
2006	31950	5528	3755	13759	4406	3408	1094
2007	32911	5712	3766	14261	4602	3389	1181
2008	34140	6122	3826	14748	4808	3433	1203
2009	35236	6445	3845	15247	4946	3481	1272
2010	35945	6743	3842	15416	5120	3520	1304
2011	36710	7076	3886	15585	5212	3596	1355
2012	37310	7396	3858	15592	5438	3594	1432
2013	37840	7609	3869	15661	5623	3597	1481
2014	38975	7835	3941	15892	5979	3763	1565
2015	39490	7947	4012	15799	6314	3840	1578
2016	39828	8052	4040	15631	6682	3779	1644
2017	39999	8042	4061	15452	6965	3770	1709
2018	40020	7959	4036	15138	7326	3841	1720

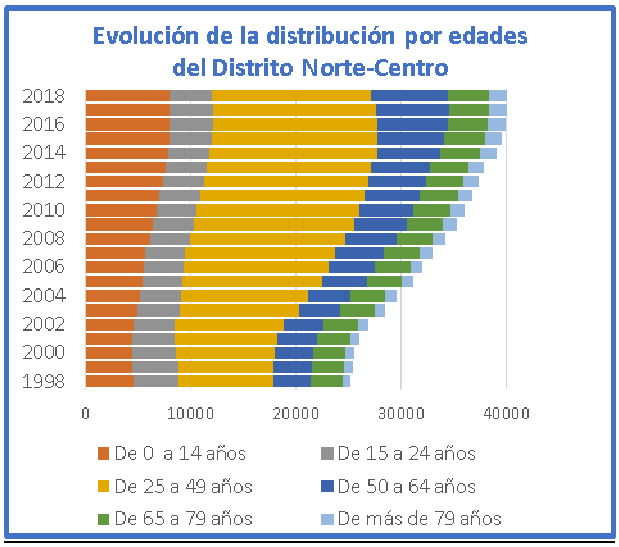

Tabla 3.27 Evolución de la distribución por edades del Distrito Poniente Norte. Periodo 01-01-1998 a 01-01-2018							
Año	Total	De 0 a 14 años	De 15 a 24 años	De 25 a 49 años	De 50 a 64 años	De 65 a 79 años	De más de 79 años
1998	12705	3216	1971	5546	1066	779	127
1999	13017	3233	2008	5741	1083	815	137
2000	13324	3217	2069	5902	1135	853	148
2001	13474	3140	2097	6005	1170	901	161
2002	13505	3078	2133	5958	1219	944	173
2003	13711	3094	2134	6041	1312	954	176
2004	13780	3039	2160	6031	1390	967	193
2005	13707	2930	2133	5970	1489	964	221
2006	13549	2844	2042	5897	1567	970	229
2007	13438	2775	1981	5808	1672	941	261
2008	13382	2715	1964	5675	1807	940	281
2009	13457	2688	1960	5613	1938	945	313
2010	13538	2660	1961	5543	2080	956	338
2011	13644	2662	1907	5564	2226	932	353
2012	13822	2682	1894	5595	2344	936	371
2013	13995	2643	1874	5637	2492	950	399
2014	14332	2641	1877	5786	2641	971	416
2015	14593	2687	1846	5824	2811	992	433
2016	14671	2665	1830	5794	2928	1013	441
2017	14939	2684	1860	5792	3094	1045	464
2018	15376	2790	1875	5894	3257	1097	463

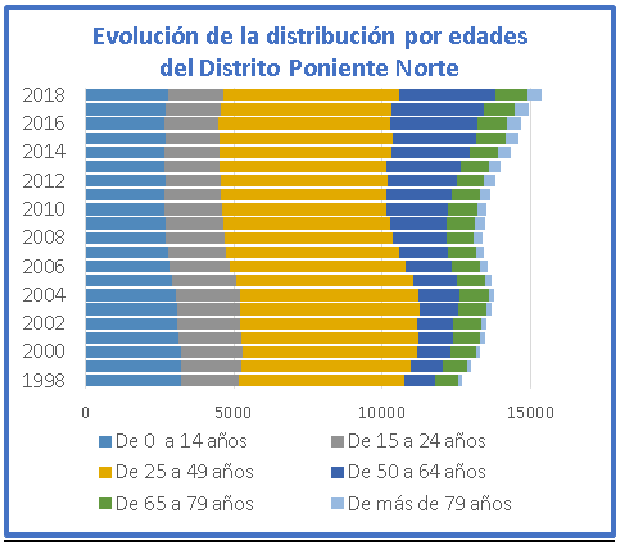

Tabla 3.28 Evolución de la distribución por edades del Distrito Poniente Sur. Periodo 01-01-1998 a 01-01-2018

Año	Total	De 0 a 14 años	De 15 a 24 años	De 25 a 49 años	De 50 a 64 años	De 65 a 79 años	De más de 79 años
1998	43798	6612	7087	16116	7094	5414	1475
1999	44433	6623	6936	16430	7327	5583	1534
2000	44477	6495	6642	16556	7479	5680	1625
2001	44400	6281	6459	16679	7480	5757	1744
2002	44269	6218	6173	16679	7485	5832	1882
2003	44369	6331	5875	16869	7579	5817	1898
2004	44002	6182	5671	16650	7649	5849	2001
2005	43434	6041	5443	16353	7775	5724	2098
2006	42933	5786	5257	16197	7731	5826	2136
2007	42667	5647	5092	16044	7881	5782	2221
2008	42903	5665	5029	16135	7991	5819	2264
2009	42715	5605	4893	15876	8106	5880	2355
2010	42545	5569	4786	15604	8191	5950	2445
2011	42179	5458	4616	15282	8238	6022	2563
2012	41687	5324	4471	14868	8342	6019	2663
2013	41566	5252	4410	14704	8414	6031	2755
2014	41626	5277	4331	14567	8528	6032	2891
2015	41611	5321	4252	14312	8704	6106	2916
2016	41608	5304	4197	14147	8905	6093	2962
2017	41747	5266	4256	13968	9117	6092	3048
2018	41868	5249	4235	13897	9247	6216	3024

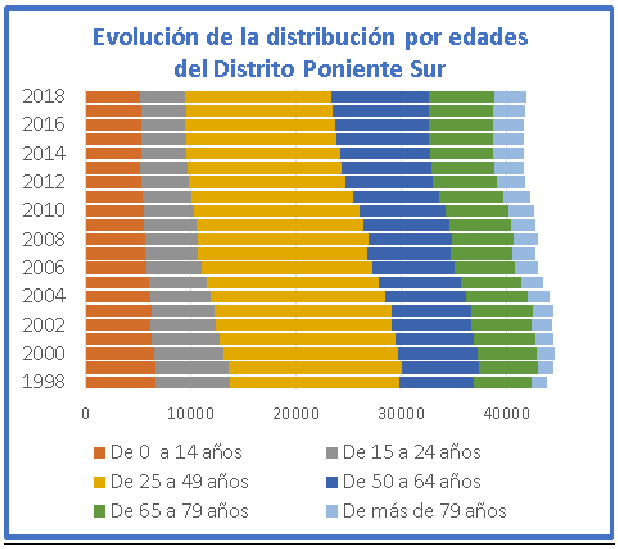

Tabla 3.29 Evolución de la distribución por edades del Distrito Periurbano Este. Periodo 01-01-1998 a 01-01-2018							
Año	Total	De 0 a 14 años	De 15 a 24 años	De 25 a 49 años	De 50 a 64 años	De 65 a 79 años	De más de 79 años
1998	7632	1415	1276	2766	1207	790	178
1999	8073	1434	1319	3000	1284	854	182
2000	8251	1413	1337	3097	1325	883	196
2001	8446	1411	1325	3253	1342	913	202
2002	8709	1393	1355	3427	1365	958	211
2003	8707	1396	1281	3495	1381	944	210
2004	8959	1395	1253	3671	1435	983	222
2005	9304	1419	1255	3822	1551	1008	249
2006	9597	1456	1246	3986	1603	1055	251
2007	9893	1502	1264	4080	1706	1086	255
2008	10540	1575	1342	4386	1841	1098	298
2009	10789	1642	1344	4465	1907	1122	309
2010	11168	1768	1347	4586	1984	1153	330
2011	11624	1888	1341	4720	2134	1190	351
2012	12094	2038	1356	4878	2243	1191	388
2013	12260	2051	1366	4875	2346	1224	398
2014	12290	2037	1355	4827	2393	1257	421
2015	12480	2097	1322	4821	2518	1286	436
2016	12611	2130	1330	4766	2621	1297	467
2017	12782	2131	1340	4744	2773	1315	479
2018	12859	2094	1341	4670	2889	1373	492

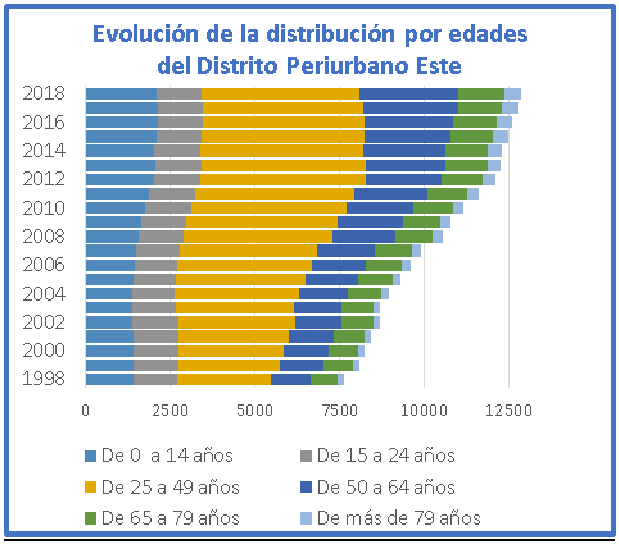

Tabla 3.30 Tabla 6.22 Evolución de la distribución por edades del Distrito Periurbano Oeste. Periodo 01-01-1998 a 01-01-2018							
Año	Total	De 0 a 14 años	De 15 a 24 años	De 25 a 49 años	De 50 a 64 años	De 65 a 79 años	De más de 79 años
1998	10560	2107	1824	3916	1578	917	218
1999	11001	2126	1885	4161	1638	977	214
2000	11360	2102	1899	4377	1707	1040	235
2001	11873	2181	1912	4678	1736	1128	238
2002	12559	2337	1955	4989	1804	1221	253
2003	13015	2471	1973	5201	1858	1248	264
2004	13802	2632	2018	5578	1981	1301	292
2005	14894	2837	2044	6140	2196	1367	310
2006	15869	2971	2161	6565	2400	1425	347
2007	16788	3113	2210	6985	2643	1486	351
2008	17886	3285	2286	7451	2900	1581	383
2009	18373	3430	2273	7595	2993	1659	423
2010	18655	3460	2240	7661	3128	1706	460
2011	19046	3519	2260	7687	3319	1773	488
2012	19482	3605	2255	7769	3514	1819	520
2013	19731	3583	2305	7748	3629	1904	562
2014	19732	3477	2300	7600	3764	1993	598
2015	19702	3417	2263	7476	3855	2061	630
2016	19704	3350	2250	7356	4013	2091	644
2017	19682	3264	2244	7215	4132	2142	685
2018	19747	3175	2250	7073	4281	2247	721

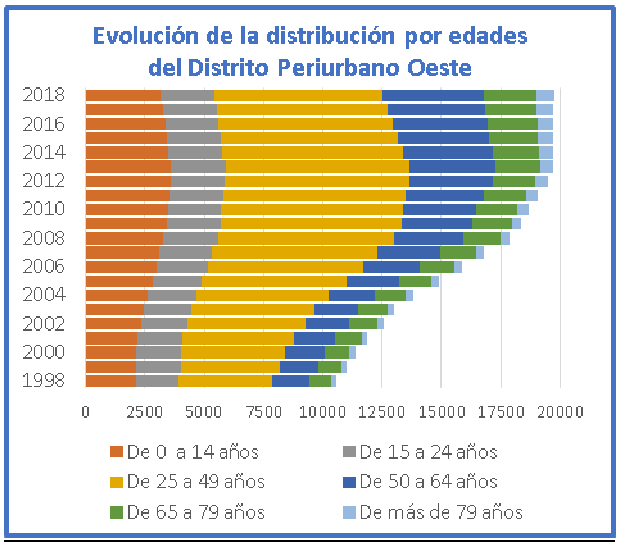

Tabla 3.31 Evolución de la distribución por edades del Distrito Sierra-Norte. Periodo 01-01-1998 a 01-01-2018							
Año	Total	De 0 a 14 años	De 15 a 24 años	De 25 a 49 años	De 50 a 64 años	De 65 a 79 años	De más de 79 años
1998	35017	6299	6531	12857	5412	3124	794
1999	35299	6237	6413	13077	5533	3245	794
2000	35972	6304	6277	13447	5750	3361	833
2001	36281	6308	6109	13713	5835	3422	894
2002	36527	6288	5925	13880	5930	3515	989
2003	36443	6114	5729	13914	6096	3578	1012
2004	36852	6176	5583	14070	6339	3641	1043
2005	37088	6192	5423	14219	6541	3627	1086
2006	37938	6465	5326	14581	6697	3747	1122
2007	37977	6463	5160	14519	6869	3789	1177
2008	37954	6394	5003	14423	7050	3858	1226
2009	38570	6408	4958	14674	7224	4016	1290
2010	38621	6331	4862	14544	7406	4094	1384
2011	38654	6293	4755	14447	7464	4239	1456
2012	38167	6119	4579	13988	7640	4300	1541
2013	37950	6013	4430	13782	7686	4437	1602
2014	37453	5886	4302	13274	7754	4552	1685
2015	37328	5817	4213	13009	7849	4692	1748
2016	37263	5792	4163	12821	7932	4765	1790
2017	37266	5820	4086	12558	8028	4913	1861
2018	37355	5790	4102	12410	8144	5027	1882

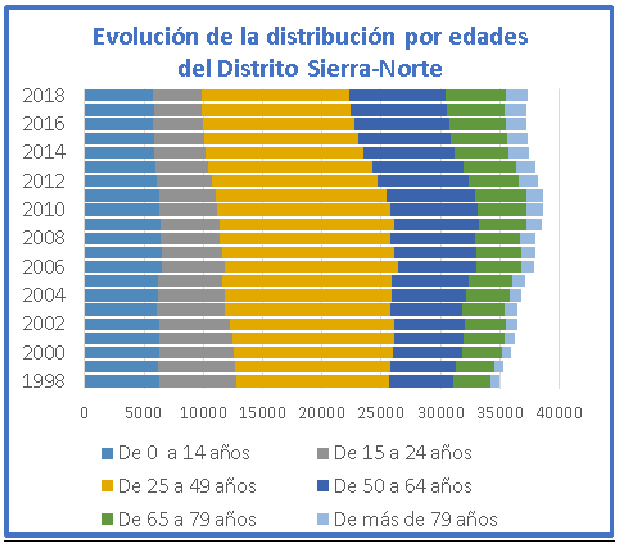

Tabla 3.32 Evolución de la distribución por edades de los Polígonos Industriales. Periodo 01-01-1998 a 01-01-2018

Año	Total	De 0 a 14 años	De 15 a 24 años	De 25 a 49 años	De 50 a 64 años	De 65 a 79 años	De más de 79 años
1998	226	51	47	96	20	11	1
1999	213	45	48	86	23	11	0
2000	205	41	48	83	22	11	0
2001	206	37	51	79	26	13	0
2002	218	35	53	90	24	15	1
2003	229	35	56	90	31	14	3
2004	235	35	52	96	35	16	1
2005	241	37	49	100	37	16	2
2006	243	33	48	98	46	16	2
2007	241	29	52	88	56	14	2
2008	241	27	46	87	61	17	3
2009	264	31	47	100	67	14	5
2010	240	28	43	83	66	14	6
2011	254	28	43	87	75	12	9
2012	261	30	46	88	74	14	9
2013	250	30	40	83	73	16	8
2014	200	30	30	85	40	12	3
2015	205	27	32	82	47	14	3
2016	243	44	36	87	56	16	4
2017	279	54	43	100	61	19	2
2018	305	65	45	108	67	18	2

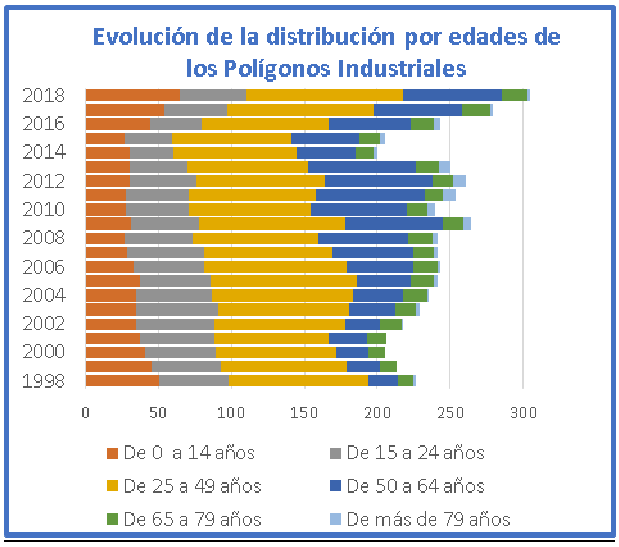

3.4 Nivel de instrucción en los distritos municipales.

Tabla 3.33 Población de 15 y más años según distritos vecinales y nivel de instrucción. (Al 1/1/2018)

DISTRITO	Total	No sabe leer o escribir	Titulación inferior al graduado escolar	BUP, ESO o equivalente	Titulación de grado medio o equivalente	Titulación de grado superior o equivalente	Titulación sin especificar	% No sabe leer o escribir	% Titulación inferior al graduado escolar	% BUP, ESO o equivalente	% Titulación de grado medio o equivalente	% Titulación de grado superior o equivalente	% Titulación sin especificar
DISTRITO CENTRO	39701	1265	7653	16893	5024	8803	63	3,19%	19,28%	42,55%	12,65%	22,17%	0,16%
DISTRITO LEVANTE	42809	1529	14852	21033	2544	2665	186	3,57%	34,69%	49,13%	5,94%	6,23%	0,43%
DISTRITO NORTE-CENTRO	32061	1408	8858	14169	3040	4499	87	4,39%	27,63%	44,19%	9,48%	14,03%	0,27%
DISTRITO PERIURBANO ESTE	10765	511	3728	5160	639	703	24	4,75%	34,63%	47,93%	5,94%	6,53%	0,22%
DISTRITO PERIURBANO OESTE	16572	882	5956	7944	831	947	12	5,32%	35,94%	47,94%	5,01%	5,71%	0,07%
DISTRITO PONIENTE-NORTE	12586	609	3740	6036	942	1234	25	4,84%	29,72%	47,96%	7,48%	9,80%	0,20%
DISTRITO PONIENTE-SUR	36619	1002	7363	15598	5230	7371	55	2,74%	20,11%	42,60%	14,28%	20,13%	0,15%
DISTRITO SIERRA-NORTE	31565	1109	6882	13811	3408	6287	68	3,51%	21,80%	43,75%	10,80%	19,92%	0,22%
DISTRITO SUR	30399	1561	12547	13975	1143	1082	91	5,14%	41,27%	45,97%	3,76%	3,56%	0,30%
DISTRITO SURESTE	24742	1121	8839	12110	1263	1311	98	4,53%	35,72%	48,95%	5,10%	5,30%	0,40%
POLIGONOS INDUSTRIALES	240	15	88	121	7	9		6,25%	36,67%	50,42%	2,92%	3,75%	0,00%
Totales	**278059**	**11012**	**80506**	**126850**	**24071**	**34911**	**709**	**3,96%**	**28,95%**	**45,62%**	**8,66%**	**12,56%**	**0,25%**

Tabla 3.34 Población de 15 y más años según nivel de instrucción y edad por distritos al 1/1/2018.																	
DISTRITO	Descripción	Total	De 15 a 19 años	De 20 a 24 años	De 25 a 29 años	De 30 a 34 años	De 35 a 39 años	De 40 a 44 años	De 45 a 49 años	De 50 a 54 años	De 55 a 59 años	De 60 a 64 años	De 65 a 69 años	De 70 a 74 años	De 75 a 79 años	De 80 a 84 años	De más de 84 años
DISTRITO CENTRO	No sabe leer o escribir	1265	1058	3	1	2	7	7	7	7	2	17	5	26	26	36	61
DISTRITO CENTRO	Titulación inferior al graduado escolar	7653	378	170	207	260	332	259	223	372	461	656	759	892	806	819	1059
DISTRITO CENTRO	BUP, ESO o equivalente	16893	834	1860	1163	983	1201	1663	1651	1766	1548	1225	890	766	513	410	420
DISTRITO CENTRO	Titulación de grado medio o equivalente	5024		11	194	364	439	449	518	592	591	485	408	339	248	191	195
DISTRITO CENTRO	Titulación de grado superior o equivalente	8803		279	936	901	1009	1015	925	1002	853	718	394	311	183	123	154
DISTRITO CENTRO	Titulación sin especificar	63			10	15	18	9	2	1	2	1			2	2	1
Total DISTRITO CENTRO		39701	2270	2323	2511	2525	3006	3402	3326	3740	3457	3102	2456	2334	1778	1581	1890
DISTRITO SUR	No sabe leer o escribir	1561	969	4	1	3	12	11	16	24	26	31	57	79	78	118	132
DISTRITO SUR	Titulación inferior al graduado escolar	12547	567	477	609	694	819	709	774	1032	1112	1181	1059	1020	838	857	799
DISTRITO SUR	BUP, ESO o equivalente	13975	494	1374	1258	1373	1704	1854	1851	1706	1025	549	322	179	143	72	71
DISTRITO SUR	Titulación de grado medio o equivalente	1143	1	6	91	154	202	155	152	128	81	64	35	29	18	16	11
DISTRITO SUR	Titulación de grado superior o equivalente	1082		98	209	147	163	166	120	83	49	25	7	8	2	3	2
DISTRITO SUR	Titulación sin especificar	91			13	47	20	8	3								
Total DISTRITO SUR		30399	2031	1959	2181	2418	2920	2903	2916	2973	2293	1850	1480	1315	1079	1066	1015
DISTRITO SURESTE	No sabe leer o escribir	1121	720	1		1	2	4	3	8	10	12	20	48	79	116	97
DISTRITO SURESTE	Titulación inferior al graduado escolar	8839	290	163	242	303	371	341	412	644	804	862	1093	1051	797	721	745
DISTRITO SURESTE	BUP, ESO o equivalente	12110	426	1229	1033	1037	1145	1435	1507	1650	1131	628	390	240	126	86	47
DISTRITO SURESTE	Titulación de grado medio o equivalente	1263		7	101	162	198	158	167	152	126	77	48	29	20	11	7
DISTRITO SURESTE	Titulación de grado superior o equivalente	1311		142	273	161	189	174	126	113	68	28	18	3	7	5	4
DISTRITO SURESTE	Titulación sin especificar	98			24	47	14	7	2	1				1	1	1	
Total DISTRITO SURESTE		24742	1436	1542	1673	1711	1919	2119	2217	2568	2139	1607	1569	1372	1030	940	900
DISTRITO LEVANTE	No sabe leer o escribir	1529	1123	1		5	6	6	8	12	15	14	30	50	67	83	109
DISTRITO LEVANTE	Titulación inferior al graduado escolar	14852	532	259	363	496	672	548	523	796	1198	1923	2011	2040	1361	1113	1017
DISTRITO LEVANTE	BUP, ESO o equivalente	21033	683	1845	1719	1847	2325	2752	2559	2450	1824	1222	799	514	290	133	71

Tabla 3.34 Población de 15 y más años según nivel de instrucción y edad por distritos al 1/1/2018. Continuación.																	
DISTRITO	Descripción	Total	De 15 a 19 años	De 20 a 24 años	De 25 a 29 años	De 30 a 34 años	De 35 a 39 años	De 40 a 44 años	De 45 a 49 años	De 50 a 54 años	De 55 a 59 años	De 60 a 64 años	De 65 a 69 años	De 70 a 74 años	De 75 a 79 años	De 80 a 84 años	De más de 84 años
DISTRITO LEVANTE	Titulación de grado medio o equivalente	2544	1	7	213	353	404	339	273	277	210	177	113	73	53	31	20
DISTRITO LEVANTE	Titulación de grado superior o equivalente	2665		231	582	468	399	338	235	154	132	60	29	16	9	6	6
DISTRITO LEVANTE	Titulación sin especificar	186		1	43	84	33	9	3	5	4	2	1	1			
Total DISTRITO LEVANTE		42809	2339	2344	2920	3253	3839	3992	3601	3694	3383	3398	2983	2694	1780	1366	1223
DISTRITO NORTE-CENTRO	No sabe leer o escribir	1408	952	1	3	1	1	4	8	13	35	35	51	55	74	78	97
DISTRITO NORTE-CENTRO	Titulación inferior al graduado escolar	8858	503	352	404	398	483	422	469	567	697	809	831	905	728	643	647
DISTRITO NORTE-CENTRO	BUP, ESO o equivalente	14169	661	1373	971	1047	1544	2191	1915	1649	1053	689	382	324	178	134	58
DISTRITO NORTE-CENTRO	Titulación de grado medio o equivalente	3040		11	120	274	458	604	528	398	249	165	99	55	31	24	24
DISTRITO NORTE-CENTRO	Titulación de grado superior o equivalente	4499		183	441	407	766	885	715	479	314	168	68	42	16	10	5
DISTRITO NORTE-CENTRO	Titulación sin especificar	87			11	32	24	8	4	3	2	1	2				
Total DISTRITO NORTE-CENTRO		32061	2116	1920	1950	2159	3276	4114	3639	3109	2350	1867	1433	1381	1027	889	831
DISTRITO PONIENTE-NORTE	No sabe leer o escribir	609	437	1	2	1	5	5	10	8	16	19	13	25	14	32	21
DISTRITO PONIENTE-NORTE	Titulación inferior al graduado escolar	3740	265	184	230	225	225	191	258	293	399	413	312	236	160	164	185
DISTRITO PONIENTE-NORTE	BUP, ESO o equivalente	6036	264	661	529	587	640	599	760	801	582	293	141	87	42	37	13
DISTRITO PONIENTE-NORTE	Titulación de grado medio o equivalente	942		1	46	147	148	167	118	127	75	60	15	22	7	6	3
DISTRITO PONIENTE-NORTE	Titulación de grado superior o equivalente	1234		62	147	192	274	229	135	94	54	23	15	5	3	1	
DISTRITO PONIENTE-NORTE	Titulación sin especificar	25			4	15	4	1									1
Total DISTRITO PONIENTE-NORTE		12586	966	909	958	1167	1296	1192	1281	1323	1126	808	496	375	226	240	223
DISTRITO PONIENTE-SUR	No sabe leer o escribir	1002	886	1	2	4	1	7	3	9	7	2	7	8	13	19	33
DISTRITO PONIENTE-SUR	Titulación inferior al graduado escolar	7363	401	152	168	302	341	260	218	283	359	513	661	913	825	883	1084
DISTRITO PONIENTE-SUR	BUP, ESO o equivalente	15598	764	1705	1050	1108	1205	1343	1397	1576	1479	1102	968	768	523	320	290
DISTRITO PONIENTE-SUR	Titulación de grado medio o equivalente	5230	1	23	214	461	478	466	501	622	664	586	383	345	222	141	123
DISTRITO PONIENTE-SUR	Titulación de grado superior o equivalente	7371	1	301	1022	811	915	854	722	805	687	546	281	190	107	67	62
DISTRITO PONIENTE-SUR	Titulación sin especificar	55			4	26	9	2	3	2	3	2		1	1	1	1

Tabla 3.34 Población de 15 y más años según nivel de instrucción y edad por distritos al 1/1/2018. Continuación.																	
DISTRITO	Descripción	Total	De 15 a 19 años	De 20 a 24 años	De 25 a 29 años	De 30 a 34 años	De 35 a 39 años	De 40 a 44 años	De 45 a 49 años	De 50 a 54 años	De 55 a 59 años	De 60 a 64 años	De 65 a 69 años	De 70 a 74 años	De 75 a 79 años	De 80 a 84 años	De más de 84 años
Total DISTRITO PONIENTE-SUR		36619	2053	2182	2460	2712	2949	2932	2844	3297	3199	2751	2300	2225	1691	1431	1593
DISTRITO PERIURBANO ESTE	No sabe leer o escribir	511	333		1		1	1	7	11	8	11	14	26	29	27	42
DISTRITO PERIURBANO ESTE	Titulación inferior al graduado escolar	3728	170	82	135	146	198	166	212	333	384	481	409	370	261	204	177
DISTRITO PERIURBANO ESTE	BUP, ESO o equivalente	5160	205	497	431	467	567	670	731	654	438	252	121	61	36	16	14
DISTRITO PERIURBANO ESTE	Titulación de grado medio o equivalente	639		1	31	71	94	128	107	66	67	32	15	10	7	4	6
DISTRITO PERIURBANO ESTE	Titulación de grado superior o equivalente	703		53	115	66	76	129	105	70	57	18	7	4	1	2	
DISTRITO PERIURBANO ESTE	Titulación sin especificar	24			2	6	5		2	2	2	3	1		1		
Total DISTRITO PERIURBANO ESTE		10765	708	633	715	756	941	1094	1164	1136	956	797	567	471	335	253	239
DISTRITO PERIURBANO OESTE	No sabe leer o escribir	882	562	2				3	4	2	10	23	33	42	68	75	58
DISTRITO PERIURBANO OESTE	Titulación inferior al graduado escolar	5956	277	164	262	305	314	317	397	510	585	683	664	549	391	293	245
DISTRITO PERIURBANO OESTE	BUP, ESO o equivalente	7944	376	813	694	598	867	1085	1131	961	668	346	212	106	50	21	16
DISTRITO PERIURBANO OESTE	Titulación de grado medio o equivalente	831		5	47	80	105	111	132	102	89	69	46	22	14	6	3
DISTRITO PERIURBANO OESTE	Titulación de grado superior o equivalente	947		51	170	92	106	133	108	106	77	50	24	20	6	4	
DISTRITO PERIURBANO OESTE	Titulación sin especificar	12			2	7	2	1									
Total DISTRITO PERIURBANO OESTE		16572	1215	1035	1175	1082	1394	1650	1772	1681	1429	1171	979	739	529	399	322
DISTRITO SIERRA-NORTE	No sabe leer o escribir	1109	906	1	1		3	3	5	6	6	4	18	22	36	54	44
DISTRITO SIERRA-NORTE	Titulación inferior al graduado escolar	6882	365	221	203	252	305	227	224	379	483	690	747	875	641	597	673
DISTRITO SIERRA-NORTE	BUP, ESO o equivalente	13811	706	1648	1004	992	1194	1425	1349	1532	1208	922	706	516	314	176	119
DISTRITO SIERRA-NORTE	Titulación de grado medio o equivalente	3408		13	135	289	378	405	397	382	377	332	265	182	130	76	47
DISTRITO SIERRA-NORTE	Titulación de grado superior o equivalente	6287		242	757	659	659	778	711	651	603	558	329	165	79	55	41
DISTRITO SIERRA-NORTE	Titulación sin especificar	68			5	31	12	6	1	4	5	2		2			

Tabla 3.34 Población de 15 y más años según nivel de instrucción y edad por distritos al 1/1/2018. Continuación.																	
DISTRITO	Descripción	Total	De 15 a 19 años	De 20 a 24 años	De 25 a 29 años	De 30 a 34 años	De 35 a 39 años	De 40 a 44 años	De 45 a 49 años	De 50 a 54 años	De 55 a 59 años	De 60 a 64 años	De 65 a 69 años	De 70 a 74 años	De 75 a 79 años	De 80 a 84 años	De más de 84 años
Total DISTRITO SIERRA-NORTE		31565	1977	2125	2105	2223	2551	2844	2687	2954	2682	2508	2065	1762	1200	958	924
POLIGONOS INDUSTRIALES	No sabe leer o escribir	15	11							1		1			1		1
POLIGONOS INDUSTRIALES	Titulación inferior al graduado escolar	88	3	6	8	15	7	2	3	9	6	13	10	3	2	1	
POLIGONOS INDUSTRIALES	BUP, ESO o equivalente	121	7	18	7	15	13	18	10	14	10	9					
POLIGONOS INDUSTRIALES	Titulación de grado medio o equivalente	7			1	1			2	1	1			1			
POLIGONOS INDUSTRIALES	Titulación de grado superior o equivalente	9			2	2	2			2			1				
Total POLIGONOS INDUSTRIALES		240	21	24	18	33	22	20	15	27	17	23	11	4	3	1	1
Total general		278059	17132	16996	18666	20039	24113	26262	25462	26502	23031	19882	16339	14672	10678	9124	9161

Tabla 3.35 Población de 15 y más años según nivel de instrucción y sexo por distritos vecinales al 1/1/2018.							
DISTRITO	Nivel de Instrucción	Total Habitantes	Mujeres	Hombres	% s/Pobl. Distrito	% s/Muj. Distrito	% s/Homb. Distrito
DISTRITO CENTRO	No sabe leer o escribir	1265	687	578	3,19%	3,18%	3,19%
DISTRITO CENTRO	Titulación inferior al graduado escolar	7653	4691	2962	19,28%	21,73%	16,35%
DISTRITO CENTRO	BUP, ESO o equivalente	16893	8672	8221	42,55%	40,17%	45,38%
DISTRITO CENTRO	Titulación de grado medio o equivalente	5024	3065	1959	12,65%	14,20%	10,81%
DISTRITO CENTRO	Titulación de grado superior o equivalente	8803	4436	4367	22,17%	20,55%	24,11%
DISTRITO CENTRO	Titulación sin especificar	63	36	27	0,16%	0,17%	0,15%
Total DISTRITO CENTRO		**39701**	**21587**	**18114**	**100,00%**	**54,37%**	**45,63%**
DISTRITO LEVANTE	No sabe leer o escribir	1529	864	665	3,57%	3,82%	3,29%
DISTRITO LEVANTE	Titulación inferior al graduado escolar	14852	8405	6447	34,69%	37,19%	31,90%
DISTRITO LEVANTE	BUP, ESO o equivalente	21033	10203	10830	49,13%	45,15%	53,59%
DISTRITO LEVANTE	Titulación de grado medio o equivalente	2544	1557	987	5,94%	6,89%	4,88%
DISTRITO LEVANTE	Titulación de grado superior o equivalente	2665	1479	1186	6,23%	6,54%	5,87%
DISTRITO LEVANTE	Titulación sin especificar	186	92	94	0,43%	0,41%	0,47%
Total DISTRITO LEVANTE		**42809**	**22600**	**20209**	**100,00%**	**52,79%**	**47,21%**
DISTRITO NORTE-CENTRO	No sabe leer o escribir	1408	785	623	4,39%	4,68%	4,08%
DISTRITO NORTE-CENTRO	Titulación inferior al graduado escolar	8858	4848	4010	27,63%	28,88%	26,26%
DISTRITO NORTE-CENTRO	BUP, ESO o equivalente	14169	6887	7282	44,19%	41,02%	47,68%
DISTRITO NORTE-CENTRO	Titulación de grado medio o equivalente	3040	1813	1227	9,48%	10,80%	8,03%
DISTRITO NORTE-CENTRO	Titulación de grado superior o equivalente	4499	2416	2083	14,03%	14,39%	13,64%
DISTRITO NORTE-CENTRO	Titulación sin especificar	87	40	47	0,27%	0,24%	0,31%
Total DISTRITO NORTE-CENTRO		**32061**	**16789**	**15272**	**100,00%**	**52,37%**	**47,63%**
DISTRITO PERIURBANO ESTE	No sabe leer o escribir	511	302	209	4,75%	5,77%	3,78%
DISTRITO PERIURBANO ESTE	Titulación inferior al graduado escolar	3728	1801	1927	34,63%	34,44%	34,81%
DISTRITO PERIURBANO ESTE	BUP, ESO o equivalente	5160	2387	2773	47,93%	45,64%	50,10%
DISTRITO PERIURBANO ESTE	Titulación de grado medio o equivalente	639	354	285	5,94%	6,77%	5,15%
DISTRITO PERIURBANO ESTE	Titulación de grado superior o equivalente	703	376	327	6,53%	7,19%	5,91%
DISTRITO PERIURBANO ESTE	Titulación sin especificar	24	10	14	0,22%	0,19%	0,25%
Total DISTRITO PERIURBANO ESTE		**10765**	**5230**	**5535**	**100,00%**	**48,58%**	**51,42%**
DISTRITO PERIURBANO OESTE	No sabe leer o escribir	882	529	353	5,32%	6,48%	4,20%
DISTRITO PERIURBANO OESTE	Titulación inferior al graduado escolar	5956	2862	3094	35,94%	35,05%	36,80%

Tabla 3.35 Población de 15 y más años según nivel de instrucción y sexo por distritos vecinales al 1/1/2018. Continuación.							
DISTRITO	Nivel de Instrucción	Total Habitantes	Mujeres	Hombres	% s/Pobl. Distrito	% s/Muj. Distrito	% s/Homb. Distrito
DISTRITO PERIURBANO OESTE	BUP, ESO o equivalente	7944	3770	4174	47,94%	46,17%	49,65%
DISTRITO PERIURBANO OESTE	Titulación de grado medio o equivalente	831	486	345	5,01%	5,95%	4,10%
DISTRITO PERIURBANO OESTE	Titulación de grado superior o equivalente	947	514	433	5,71%	6,30%	5,15%
DISTRITO PERIURBANO OESTE	Titulación sin especificar	12	4	8	0,07%	0,05%	0,10%
Total DISTRITO PERIURBANO OESTE		**16572**	**8165**	**8407**	**100,00%**	**49,27%**	**50,73%**
DISTRITO PONIENTE-NORTE	No sabe leer o escribir	609	330	279	4,84%	5,25%	4,43%
DISTRITO PONIENTE-NORTE	Titulación inferior al graduado escolar	3740	1853	1887	29,72%	29,48%	29,95%
DISTRITO PONIENTE-NORTE	BUP, ESO o equivalente	6036	2888	3148	47,96%	45,95%	49,96%
DISTRITO PONIENTE-NORTE	Titulación de grado medio o equivalente	942	540	402	7,48%	8,59%	6,38%
DISTRITO PONIENTE-NORTE	Titulación de grado superior o equivalente	1234	660	574	9,80%	10,50%	9,11%
DISTRITO PONIENTE-NORTE	Titulación sin especificar	25	14	11	0,20%	0,22%	0,17%
Total DISTRITO PONIENTE-NORTE		**12586**	**6285**	**6301**	**100,00%**	**49,94%**	**50,06%**
DISTRITO PONIENTE-SUR	No sabe leer o escribir	1002	522	480	2,74%	2,60%	2,90%
DISTRITO PONIENTE-SUR	Titulación inferior al graduado escolar	7363	4572	2791	20,11%	22,78%	16,86%
DISTRITO PONIENTE-SUR	BUP, ESO o equivalente	15598	7988	7610	42,60%	39,80%	45,98%
DISTRITO PONIENTE-SUR	Titulación de grado medio o equivalente	5230	3152	2078	14,28%	15,71%	12,56%
DISTRITO PONIENTE-SUR	Titulación de grado superior o equivalente	7371	3811	3560	20,13%	18,99%	21,51%
DISTRITO PONIENTE-SUR	Titulación sin especificar	55	24	31	0,15%	0,12%	0,19%
Total DISTRITO PONIENTE-SUR		**36619**	**20069**	**16550**	**100,00%**	**54,80%**	**45,20%**
DISTRITO SIERRA-NORTE	No sabe leer o escribir	1109	574	535	3,51%	3,44%	3,59%
DISTRITO SIERRA-NORTE	Titulación inferior al graduado escolar	6882	3933	2949	21,80%	23,58%	19,81%
DISTRITO SIERRA-NORTE	BUP, ESO o equivalente	13811	6926	6885	43,75%	41,52%	46,26%
DISTRITO SIERRA-NORTE	Titulación de grado medio o equivalente	3408	2047	1361	10,80%	12,27%	9,14%
DISTRITO SIERRA-NORTE	Titulación de grado superior o equivalente	6287	3163	3124	19,92%	18,96%	20,99%
DISTRITO SIERRA-NORTE	Titulación sin especificar	68	39	29	0,22%	0,23%	0,19%
Total DISTRITO SIERRA-NORTE		**31565**	**16682**	**14883**	**100,00%**	**52,85%**	**47,15%**
DISTRITO SUR	No sabe leer o escribir	1561	956	605	5,14%	6,11%	4,10%
DISTRITO SUR	Titulación inferior al graduado escolar	12547	6635	5912	41,27%	42,39%	40,09%
DISTRITO SUR	BUP, ESO o equivalente	13975	6709	7266	45,97%	42,86%	49,28%
DISTRITO SUR	Titulación de grado medio o equivalente	1143	694	449	3,76%	4,43%	3,05%
DISTRITO SUR	Titulación de grado superior o equivalente	1082	606	476	3,56%	3,87%	3,23%

Tabla 3.35 Población de 15 y más años según nivel de instrucción y sexo por distritos vecinales al 1/1/2018. Continuación.							
DISTRITO	Nivel de Instrucción	Total Habitantes	Mujeres	Hombres	% s/Pobl. Distrito	% s/Muj. Distrito	% s/Homb. Distrito
DISTRITO SUR	Titulación sin especificar	91	54	37	0,30%	0,34%	0,25%
Total DISTRITO SUR		**30399**	**15654**	**14745**	**100,00%**	**51,50%**	**48,50%**
DISTRITO SURESTE	No sabe leer o escribir	1121	679	442	4,53%	5,22%	3,77%
DISTRITO SURESTE	Titulación inferior al graduado escolar	8839	4927	3912	35,72%	37,87%	33,34%
DISTRITO SURESTE	BUP, ESO o equivalente	12110	5842	6268	48,95%	44,91%	53,42%
DISTRITO SURESTE	Titulación de grado medio o equivalente	1263	764	499	5,10%	5,87%	4,25%
DISTRITO SURESTE	Titulación de grado superior o equivalente	1311	748	563	5,30%	5,75%	4,80%
DISTRITO SURESTE	Titulación sin especificar	98	49	49	0,40%	0,38%	0,42%
Total DISTRITO SURESTE		**24742**	**13009**	**11733**	**100,00%**	**52,58%**	**47,42%**
POLIGONOS INDUSTRIALES	No sabe leer o escribir	15	9	6	6,25%	7,56%	4,96%
POLIGONOS INDUSTRIALES	Titulación inferior al graduado escolar	88	43	45	36,67%	36,13%	37,19%
POLIGONOS INDUSTRIALES	BUP, ESO o equivalente	121	62	59	50,42%	52,10%	48,76%
POLIGONOS INDUSTRIALES	Titulación de grado medio o equivalente	7	2	5	2,92%	1,68%	4,13%
POLIGONOS INDUSTRIALES	Titulación de grado superior o equivalente	9	3	6	3,75%	2,52%	4,96%
Total POLIGONOS INDUSTRIALES		**240**	**119**	**121**	**100,00%**	**49,58%**	**50,42%**
Total general		**278059**	**146189**	**131870**	**100,00%**	**52,57%**	**47,43%**

3.5 Población con nacimiento fuera del municipio de Córdoba.

Tabla 3.36 Población con nacimiento fuera del municipio de Córdoba al 1/1/2018.						
DISTRITO	Total	Municipios provincia	Otras provincias andaluzas	Otras CCAA	Españoles nacidos en el extranjero	Extranjeros
DISTRITO CENTRO	15715	5902	3593	3640	878	1702
DISTRITO SUR	8487	3554	1523	1626	676	1108
DISTRITO SURESTE	7037	3410	1277	1366	385	599
DISTRITO LEVANTE	14523	7439	2604	2701	788	991
DISTRITO NORTE-CENTRO	11764	4902	2641	2623	694	904
DISTRITO PONIENTE-NORTE	3650	1360	901	913	251	225
DISTRITO PONIENTE-SUR	18176	7283	3680	3463	1296	2454
DISTRITO PERIURBANO ESTE	3457	1583	708	705	197	264
DISTRITO PERIURBANO OESTE	5135	2271	1144	997	309	414
DISTRITO SIERRA-NORTE	12453	5013	2610	2714	882	1234
POLIGONOS INDUSTRIALES	145	34	14	14	3	80
Totales	**100542**	**42751**	**20695**	**20762**	**6359**	**9975**

Tabla 3.37 Población nacida en otros municipios de la provincia de Córdoba al 1/1/2018					
DISTRITO	Total	Mujeres	Hombres	Españoles	Extranjeros
DISTRITO CENTRO	5902	3407	2495	5901	1
DISTRITO LEVANTE	7439	4304	3135	7435	4
DISTRITO NORTE-CENTRO	4902	2809	2093	4901	1
DISTRITO PERIURBANO ESTE	1583	843	740	1583	
DISTRITO PERIURBANO OESTE	2271	1202	1069	2271	
DISTRITO PONIENTE-NORTE	1360	737	623	1359	1
DISTRITO PONIENTE-SUR	7283	4322	2961	7276	7
DISTRITO SIERRA-NORTE	5013	2874	2139	5012	1
DISTRITO SUR	3554	2057	1497	3554	
DISTRITO SURESTE	3410	1995	1415	3408	2
POLIGONOS INDUSTRIALES	34	14	20	34	
Totales	**42751**	**24564**	**18187**	**42734**	**17**

Tabla 3.38 Población nacida en otras provincias andaluzas al 1/1/2018.					
DISTRITO	Total	Mujeres	Hombres	Españoles	Extranjeros
DISTRITO CENTRO	3593	2002	1591	3582	11
DISTRITO LEVANTE	2604	1415	1189	2597	7
DISTRITO NORTE-CENTRO	2641	1464	1177	2637	4
DISTRITO PERIURBANO ESTE	708	330	378	707	1
DISTRITO PERIURBANO OESTE	1144	588	556	1143	1
DISTRITO PONIENTE-NORTE	901	455	446	899	2
DISTRITO PONIENTE-SUR	3680	2051	1629	3674	6
DISTRITO SIERRA-NORTE	2610	1455	1155	2604	6
DISTRITO SUR	1523	832	691	1515	8
DISTRITO SURESTE	1277	739	538	1274	3
POLIGONOS INDUSTRIALES	14	6	8	14	
Totales	**20695**	**11337**	**9358**	**20646**	**49**

Tabla 3.39 Población nacida en otras CCAA al 1/1/2018					
DISTRI39 TO	Total Habitantes	Mujeres	Hombres	Españoles	Extranjeros
DISTRITO CENTRO	3640	2016	1624	3623	17
DISTRITO LEVANTE	2701	1457	1244	2690	11
DISTRITO NORTE-CENTRO	2623	1366	1257	2617	6
DISTRITO PERIURBANO ESTE	705	342	363	702	3
DISTRITO PERIURBANO OESTE	997	471	526	995	2
DISTRITO PONIENTE-NORTE	913	487	426	911	2
DISTRITO PONIENTE-SUR	3463	1918	1545	3441	22
DISTRITO SIERRA-NORTE	2714	1444	1270	2709	5
DISTRITO SUR	1626	830	796	1615	11
DISTRITO SURESTE	1366	706	660	1353	13
POLIGONOS INDUSTRIALES	14	8	6	14	
Totales	**20762**	**11045**	**9717**	**20670**	**92**

Tabla 3.40 Españoles nacidos en el extranjero por distritos al 1/1/2018			
DISTRITO	Total Habitantes	Mujeres	Hombres
DISTRITO CENTRO	878	516	362
DISTRITO SUR	676	377	299
DISTRITO SURESTE	385	209	176
DISTRITO LEVANTE	788	461	327
DISTRITO NORTE-CENTRO	694	406	288
DISTRITO PONIENTE-NORTE	251	136	115
DISTRITO PONIENTE-SUR	1296	765	531
DISTRITO PERIURBANO ESTE	197	97	100
DISTRITO PERIURBANO OESTE	309	173	136
DISTRITO SIERRA-NORTE	882	532	350
POLIGONOS INDUSTRIALES	3	2	1
Totales	**6359**	**3674**	**2685**

Tabla 3.41 Población con nacimiento en el extranjero por distritos al 1/1/2018.			
DISTRITO	Total Habitantes	Mujeres	Hombres
DISTRITO CENTRO	1702	961	741
DISTRITO SUR	1108	520	588
DISTRITO SURESTE	599	334	265
DISTRITO LEVANTE	991	537	454
DISTRITO NORTE-CENTRO	904	471	433
DISTRITO PONIENTE-NORTE	225	122	103
DISTRITO PONIENTE-SUR	2454	1387	1067
DISTRITO PERIURBANO ESTE	264	144	120
DISTRITO PERIURBANO OESTE	414	226	188
DISTRITO SIERRA-NORTE	1234	716	518
POLIGONOS INDUSTRIALES	80	41	39
Totales	**9975**	**5459**	**4516**

Tabla 3.42 Población nacida en municipios de la provincia de Córdoba por distritos y comarcas al 1/1/2018									
DISTRITO	Total Habitantes	ALTO GUADAL-QUIVIR	CAMPIÑA DE BAENA	CAMPIÑA SUR	CORDOBA	LOS PEDROCHES	SUBBÉ-TICA	VALLE DEL GUADIATO	VALLE MEDIO DEL GUADAL-QUIVIR
DISTRITO CENTRO	36052	846	564	1270	30150	864	891	776	691
DISTRITO LEVANTE	42966	1202	709	1149	35527	1285	978	1199	917
DISTRITO NORTE-CENTRO	33237	525	485	995	28335	802	677	644	774
DISTRITO PERIURBANO ESTE	11007	375	145	348	9424	218	161	146	190
DISTRITO PERIURBANO OESTE	16912	191	165	401	14641	251	432	193	638
DISTRITO PONIENTE-NORTE	13105	149	137	270	11745	164	186	168	286
DISTRITO PONIENTE-SUR	31172	706	820	1470	23889	1108	1167	900	1112
DISTRITO SIERRA-NORTE	30002	666	499	824	24989	909	599	855	661
DISTRITO SUR	31652	435	377	856	28098	379	514	352	641
DISTRITO SURESTE	25205	444	391	687	21795	431	492	417	548
POLIGONOS INDUSTRIALES	206	7	2	6	172	7		3	9
Totales	**271516**	**5546**	**4294**	**8276**	**228765**	**6418**	**6097**	**5653**	**6467**

Tabla 3.43 Población con nacimiento en otros municipios de la provincia de Córdoba por distrito vecinal al 1/1/2018.												
Nombre	Total Habitantes	DISTRITO CENTRO	DISTRITO LEVANTE	DISTRITO NORTE-CENTRO	DISTRITO PERIUR-BANO ESTE	DISTRITO PERIUR-BANO OESTE	DISTRITO PONIENTE-NORTE	DISTRITO PONIENTE-SUR	DISTRITO SIERRA-NORTE	DISTRITO SUR	DISTRITO SURESTE	POLIGONOS INDUS-TRIALES
ADAMUZ	694	77	201	53	70	28	16	58	89	42	59	1
AGUILAR	884	92	151	113	22	66	30	164	90	69	87	
ALCARACEJOS	165	18	22	27	10	2	10	29	17	15	15	
ALMEDINILLA	188	18	43	13	4	14	3	34	20	15	24	
ALMODOVAR DEL RIO	1269	126	162	110	43	247	77	195	123	75	110	1
AÑORA	311	39	63	57	6	15	7	38	56	16	14	
BAENA	1107	165	153	146	21	57	40	234	142	69	80	
BELALCAZAR	335	47	57	52	6	16	10	76	34	17	20	
BELMEZ	531	97	106	41	17	8	18	94	87	33	30	
BENAMEJI	146	30	12	17	2	7	5	27	25	15	6	
BLAZQUEZ	57	9	12	7		1		15	12		1	
BUJALANCE	924	159	158	91	42	31	28	130	111	99	75	
CABRA	1095	156	178	151	22	59	30	228	102	90	79	
CAÑETE DE LAS TORRES	333	72	46	41	8	13	8	62	45	16	22	
CARCABUEY	326	31	60	40	6	16	11	65	41	31	25	
CARDEÑA	207	31	36	22	11	11	11	43	18	12	12	
CARLOTA (LA)	1618	139	259	203	50	140	49	209	149	250	167	3
CARPIO (EL)	548	86	112	47	34	16	12	80	49	61	48	3
CASTRO DEL RIO	1294	162	206	125	59	36	38	239	147	144	137	1
CONQUISTA	92	11	18	6	2	11		10	17	8	8	1
DOÑA MENCIA	304	56	34	16	10	8	14	79	47	18	22	
DOS-TORRES	442	57	98	43	16	15	8	41	88	38	38	
ENCINAS REALES	179	25	25	25	2	12	2	30	14	31	13	
ESPEJO	1264	124	251	139	40	51	46	188	149	144	131	1
ESPIEL	469	36	131	59	24	14	16	51	65	33	39	1
FERNAN NUÑEZ	1749	274	261	215	46	80	61	304	135	233	140	
FUENTE LA LANCHA	33	1	7	9			1	8	5	2		
FUENTE OBEJUNA	1045	133	217	132	16	35	38	219	107	61	86	1
FUENTE PALMERA	848	71	133	125	17	55	40	200	62	67	76	2
FUENTE-TOJAR	95	17	14	9		4	2	24	3	2	20	
GRANJUELA (LA)	52	7	10	10	1	1		8	8	2	4	1
GUADALCAZAR	426	36	66	69	11	39	16	73	51	38	27	
GUIJO	53	4	15	14	1	3		5	5	2	4	

Tabla 3.43 Población con nacimiento en otros municipios de la provincia de Córdoba por distrito vecinal al 1/1/2018. Continuación.												
Nombre	Total Habitantes	DISTRITO CENTRO	DISTRITO LEVANTE	DISTRITO NORTE-CENTRO	DISTRITO PERIUR-BANO ESTE	DISTRITO PERIUR-BANO OESTE	DISTRITO PONIENTE-NORTE	DISTRITO PONIENTE-SUR	DISTRITO SIERRA-NORTE	DISTRITO SUR	DISTRITO SURESTE	POLIGONOS INDUS-TRIALES
HINOJOSA DEL DUQUE	767	111	161	119	16	29	17	120	110	35	48	1
HORNACHUELOS	368	44	34	39	11	21	23	76	54	42	23	1
IZNAJAR	263	27	49	22	20	32	2	29	14	44	24	
LUCENA	1096	162	149	123	26	137	38	180	106	88	87	
LUQUE	479	52	85	64	5	17	20	96	49	39	52	
MONTALBAN DE CORDOBA	574	67	87	60	18	32	8	121	28	95	58	
MONTEMAYOR	724	102	121	81	26	63	19	83	69	90	68	2
MONTILLA	1656	288	173	189	173	45	61	282	203	128	113	1
MONTORO	1270	161	284	127	85	51	46	171	156	89	99	1
MONTURQUE	197	19	39	13	3	16	4	22	23	33	24	1
MORILES	183	20	28	25	4	11	11	45	16	9	14	
NUEVA-CARTEYA	457	85	72	44	19	14	10	123	42	14	34	
OBEJO	344	33	113	28	20	6	8	21	60	30	25	
PALENCIANA	101	14	22	11	5	9	1	12	5	9	13	
PALMA DEL RIO	706	116	93	85	18	50	27	135	79	52	50	1
PEDRO ABAD	578	80	150	47	17	20	13	67	67	58	57	2
PEDROCHE	262	36	43	34	8	13	8	48	32	17	23	
PEÑARROYA-PUEBLONUEVO	1132	202	174	144	20	28	25	247	133	76	83	
POSADAS	902	119	132	117	23	66	45	160	109	62	68	1
POZOBLANCO	1094	192	186	101	34	41	24	237	139	70	69	1
PRIEGO DE CORDOBA	1168	206	213	107	37	68	41	226	119	72	79	
PUENTE-GENIL	970	181	99	131	15	42	32	190	135	79	64	2
RAMBLA (LA)	633	122	83	70	16	22	17	122	64	54	63	
RUTE	502	76	79	59	17	46	10	102	37	43	33	
SAN SEBASTIAN DE LOS BALLESTEROS	204	22	23	29	4	10	8	45	25	22	16	
SANTAELLA	502	83	84	69	21	14	19	92	36	44	40	
SANTA EUFEMIA	109	14	16	11	4	3	3	24	17	9	8	
TORRECAMPO	241	24	66	21	11	8	14	36	38	9	13	1
VALENZUELA	172	28	27	31	6	7	3	36	19	6	9	
VALSEQUILLO	64	10	8	1		3	2	14	21	1	4	
VICTORIA (LA)	330	40	38	26	17	20	9	64	34	55	27	

Tabla 3.43 Población con nacimiento en otros municipios de la provincia de Córdoba por distrito vecinal al 1/1/2018. Continuación.												
Nombre	Total Habitantes	DISTRITO CENTRO	DISTRITO LEVANTE	DISTRITO NORTE-CENTRO	DISTRITO PERIUR-BANO ESTE	DISTRITO PERIUR-BANO OESTE	DISTRITO PONIENTE-NORTE	DISTRITO PONIENTE-SUR	DISTRITO SIERRA-NORTE	DISTRITO SUR	DISTRITO SURESTE	POLIGONOS INDUS-TRIALES
VILLA DEL RIO	481	101	77	70	14	10	11	73	71	28	26	
VILLAFRANCA DE CORDOBA	718	110	174	49	105	22	15	65	78	42	58	
VILLAHARTA	219	24	50	31	10	11	3	47	20	8	15	
VILLANUEVA DE CORDOBA	1313	175	286	116	65	54	32	228	180	62	112	3
VILLANUEVA DEL DUQUE	203	29	29	31	2	4	1	40	35	21	11	
VILLANUEVA DEL REY	255	30	53	31	5	12	11	50	22	25	16	
VILLARALTO	418	29	96	101	11	13	8	42	72	29	17	
VILLAVICIOSA DE CORDOBA	1485	195	325	160	33	74	47	134	320	83	114	
VISO (EL)	373	46	86	38	15	13	10	83	46	17	19	
ZUHEROS	155	21	15	20	5	3	7	35	17	17	15	
Totales	**42751**	**5902**	**7439**	**4902**	**1583**	**2271**	**1360**	**7283**	**5013**	**3554**	**3410**	**34**

Tabla 3.44 Población nacida en otras provincias andaluzas al 1/1/2018								
DISTRITO	Total Habitantes	ALMERIA	CADIZ	GRANADA	HUELVA	JAEN	MALAGA	SEVILLA
DISTRITO CENTRO	3593	105	396	530	146	1089	429	898
DISTRITO LEVANTE	2604	74	285	242	143	934	255	671
DISTRITO NORTE-CENTRO	2641	96	290	325	121	755	272	782
DISTRITO PERIURBANO ESTE	708	18	62	99	33	209	70	217
DISTRITO PERIURBANO OESTE	1144	40	91	232	30	350	116	285
DISTRITO PONIENTE-NORTE	901	29	94	92	40	253	124	269
DISTRITO PONIENTE-SUR	3680	106	420	443	136	1263	380	932
DISTRITO SIERRA-NORTE	2610	70	295	348	116	786	262	733
DISTRITO SUR	1523	56	158	169	55	536	165	384
DISTRITO SURESTE	1277	40	137	129	56	442	141	332
POLIGONOS INDUSTRIALES	14		1	5	1	1	2	4
Totales	**20695**	**634**	**2229**	**2614**	**877**	**6618**	**2216**	**5507**

Tabla 3.45 Población con nacimiento en otras Comunidades Autónomas por distritos vecinales al 1/1/2018)												
Descripción	Total Habitantes	DISTRITO CENTRO	DISTRITO LEVANTE	DISTRITO NORTE-CENTRO	DISTRITO PERIURBANO ESTE	DISTRITO PERIURBANO OESTE	DISTRITO PONIENTE-NORTE	DISTRITO PONIENTE-SUR	DISTRITO SIERRA-NORTE	DISTRITO SUR	DISTRITO SURESTE	POLIGONOS INDUSTRIALES
Aragón	559	97	85	78	11	19	22	95	77	42	33	
Asturias (Principado de)	369	77	50	38	11	13	19	53	49	29	30	
Baleares (Islas)	543	59	73	94	20	53	31	44	40	74	55	
Canarias	473	81	61	61	24	30	15	49	80	38	34	
Cantabria	197	41	22	15	4	5	7	42	30	23	8	
Castilla - La Mancha	2387	433	300	281	75	86	99	502	313	150	147	1
Castilla y León	1734	371	253	193	43	62	59	360	219	87	86	1
Cataluña	3798	463	578	513	165	270	229	446	369	455	302	8
Ceuta y Melilla	597	124	98	63	17	23	21	125	59	37	30	
Comunidad Valenciana	1361	180	177	205	53	87	69	194	162	147	84	3
Extremadura	2433	410	352	293	69	91	81	509	347	142	138	1
Galicia	535	134	60	48	16	21	15	99	78	27	37	
La Rioja	89	22	11	9	4	1	3	23	8	3	5	
Madrid	4040	841	369	518	129	168	153	677	679	253	253	
Murcia	519	91	43	64	28	24	28	82	65	53	41	
Navarra	195	42	20	28	6	10	5	35	26	10	13	
País Vasco	933	174	149	122	30	34	57	128	113	56	70	
Totales	**20762**	**3640**	**2701**	**2623**	**705**	**997**	**913**	**3463**	**2714**	**1626**	**1366**	**14**

Tabla 3.46 Población con nacimiento en el extranjero por países y distritos al 1/1/2018												
PAIS	Total Habitantes	DISTRITO CENTRO	DISTRITO LEVANTE	DISTRITO NORTE-CENTRO	DISTRITO PERIURBANO ESTE	DISTRITO PERIURBANO OESTE	DISTRITO PONIENTE-NORTE	DISTRITO PONIENTE-SUR	DISTRITO SIERRA-NORTE	DISTRITO SUR	DISTRITO SURESTE	POLIGONOS INDUSTRIALES
RUMANIA	1654	161	191	92	114	110	34	376	121	215	171	69
MARRUECOS	974	129	78	96	9	28	21	185	117	258	53	
CHINA	666	94	119	74	13	8	3	185	49	52	62	7
ECUADOR	523	38	34	86	4	16	10	189	72	60	14	
COLOMBIA	468	54	99	34	9	22	11	82	61	55	40	1
GEORGIA	421	44	12	43	1	2	1	212	90	8	8	
PARAGUAY	401	70	32	23	2	9	6	100	119	26	14	
ITALIA	370	122	23	43	11	13	12	66	48	14	18	
REINO UNIDO	319	130	8	24	12	22	9	35	62	11	6	
FRANCIA	278	85	25	16	18	24	4	51	33	8	14	
NICARAGUA	273	37	22	12	1	6	2	123	43	17	10	
BOLIVIA	238	33	5	27	5	6	2	120	31	3	6	
HONDURAS	224	16	27	9	2	2	1	72	71	15	9	
VENEZUELA	205	48	19	21	1	7	15	45	12	20	17	
BRASIL	197	34	26	12	8	21	12	41	14	14	15	
PAKISTAN	190	15	21	7			3	53	18	66	7	
UCRANIA	176	38	17	33	2	4	2	50	23	4	3	
PORTUGAL	134	32	19	11	4	11	3	22	18	9	5	
ALEMANIA	125	32	6	19	4	10	4	19	17	7	7	
ARGENTINA	122	22	21	16	3	13	7	16	9	11	4	
NIGERIA	114	15	7	11			8	13	5	42	13	
POLONIA	111	24	5	17	2	8	5	21	13	9	7	
RUSIA	110	32	5	16	2	3	4	16	21	5	6	
ESTADOS UNIDOS	108	41	9	14	4	2	3	22	8	2	3	
CUBA	102	23	11	16	1	8		26	8	3	6	
REPUB.DOMINICANA	102	19	7	14	2	2	4	16	15	12	10	1
MEJICO	98	28	5	9	3	6	1	19	10	12	4	1
SIRIA	80	23	23	7				14	5	8		
PERU	79	24	6	8	1	4	1	12	7	12	4	
HOLANDA	72	18	5	4	5	4	2	19	9	5	1	
ARGELIA	59	6	8	8	2	1	1	14	7	8	4	
MOLDAVIA	58	4	3	17	3			17	5	8	1	
SENEGAL	51	7	2	5		1	1	20	2	8	5	
CHILE	44	5	9	3	1	5	4	8	3	3	3	
GUINEA	43	8	4	3		1		7	3	11	6	
BULGARIA	40	2	9	4		3	6	14		2		
INDIA	39	22	2	1				7		4	3	

Tabla 3.46 Población con nacimiento en el extranjero por países y distritos al 1/1/2018. Continuación.												
PAIS	Total Habitantes	DISTRITO CENTRO	DISTRITO LEVANTE	DISTRITO NORTE-CENTRO	DISTRITO PERIURBANO ESTE	DISTRITO PERIURBANO OESTE	DISTRITO PONIENTE-NORTE	DISTRITO PONIENTE-SUR	DISTRITO SIERRA-NORTE	DISTRITO SUR	DISTRITO SURESTE	POLIGONOS INDUSTRIALES
IRLANDA	38	21		3	1		1	7	4	1		
EL SALVADOR	35	7	12			1		7	6	2		
BELGICA	32	11	2	1	1	3	2	6	3	2	1	
GUATEMALA	25	2	2	4				2	9	4	2	
GHANA	24	3						2	2	16	1	
BIELORRUSIA	23	5		4		1		4	3	6		
URUGUAY	23	5	2	1		4		2	2	1	6	
HUNGRIA	22	7	3		2			6	4			
GRECIA	21	3		1		7	7	2	1			
FILIPINAS	20	4	1	3				1	6	4	1	
COSTA DE MARFIL	20	4	4					1	1	10		
CAMERUN	18	3	7	1		1		1	4	1		
LITUANIA	17	2			2			5	4	2	2	
SUIZA	17	2	2		1	2		2	7		1	
PALESTINA	15	3	1					7	2	2		
AFRICA. SIN RELACIONAR	15	2	5				5	2	1			
GAMBIA	15	3	2					7	1	2		
REPUBLICA ESLOVACA	14	2	2	1	1	3		3	1	1		
JAPON	14	5	3		1			2	1		2	
AUSTRIA	13	7	1	1				2	2			
SUECIA	13	3	3	3				2	2			
TURQUIA	13	9		1				1	1		1	
COSTA RICA	13	2	1	1	1	1		7				
MALI	12		1					5		5	1	
VIETNAM	11	2									9	
GUINEA ECUATORIA	11	2					1	2		5	1	
ESLOVENIA	10	3				3	2	2				
EGIPTO	10	2				1		6		1		
ETIOPIA	10	2						7		1		
AUSTRALIA	10	6		2				1	1			
REPUBLICA CHECA	9	2	1	2				2	1		1	
ARMENIA	9			1				3	5			
SERBIA	8	3						5				
PANAMA	8		2	2	1			1			2	
COREA	8	4						3			1	
CONGO	7				1			4		2		

Tabla 3.46 Población con nacimiento en el extranjero por países y distritos al 1/1/2018. Continuación.												
PAIS	Total Habitantes	DISTRITO CENTRO	DISTRITO LEVANTE	DISTRITO NORTE-CENTRO	DISTRITO PERIURBANO ESTE	DISTRITO PERIURBANO OESTE	DISTRITO PONIENTE-NORTE	DISTRITO PONIENTE-SUR	DISTRITO SIERRA-NORTE	DISTRITO SUR	DISTRITO SURESTE	POLIGONOS INDUSTRIALES
CANADA	6		1	2		1		2				
ISRAEL	6	1		3	2							
ANGOLA	6	2	1	2						1		
SUDAFRICA	6		1	1	1			1	2			
FINLANDIA	5	2		2					1			
NORUEGA	5	2	2				1					
CABO VERDE	5	2				2				1		
KENIA	5							1	1	3		
TUNEZ	5			2		1		2				
IRAN	4		3	1								
JORDANIA	4	2									2	
BENIN	4										4	
DINAMARCA	3						1	1	1			
ESTONIA	3							1		1		1
LETONIA	3							2	1			
ERITREA	3	3										
MOZAMBIQUE	3	1						2				
APATRIDAS	3	1								1	1	
ALBANIA	2					1		1				
BAJA-SERBIA Y MONTENEGRO	2							1			1	
BOSNIA Y HERZEGOVINA	2	1								1		
CROACIA	2	1	1									
AFGANISTAN	2	2										
ARABIA SAUDITA	2	2										
INDONESIA	2			1				1				
LIBANO	2	1							1			
MALASIA	2							2				
NEPAL	2								1	1		
SRI LANKA	2						1	1				
TAILANDIA	2								1	1		
MAURITANIA	2			1						1		
SIERRA LEONA	2	1						1				
EUROPA. SIN RELACIONAR	1			1								
BARBADOS	1							1				
HAITI	1							1				

Tabla 3.46 Tabla 3.Población con nacimiento en el extranjero por países y distritos al 1/1/2018. . Continuación.												
PAIS	Total Habitantes	DISTRITO CENTRO	DISTRITO LEVANTE	DISTRITO NORTE-CENTRO	DISTRITO PERIURBANO ESTE	DISTRITO PERIURBANO OESTE	DISTRITO PONIENTE-NORTE	DISTRITO PONIENTE-SUR	DISTRITO SIERRA-NORTE	DISTRITO SUR	DISTRITO SURESTE	POLIGONOS INDUSTRIALES
BANGLADESH	1						1					
IRAK	1									1		
KAZAJSTAN	1		1									
TURKMENISTAN	1			1								
UZBEKISTAN	1								1			
YEMEN	1							1				
BURKINA FASO	1							1				
CHAD	1									1		
GUINEA BISSAU	1	1										
MAURICIO	1							1				
REP.DEMOC. CONGO	1						1					
SUDAN	1								1			
ZAMBIA	1							1				
NUEVA ZELANDA	1	1										
Totales	**9975**	**1702**	**991**	**904**	**264**	**414**	**225**	**2454**	**1234**	**1108**	**599**	**80**

3.6 Población que vive sola por distritos.

Tabla 3.47 Población que vive sola por distritos al 1/1/2018			
DISTRITO	Total	Mujeres	Hombres
DISTRITO CENTRO	5543	3417	2126
DISTRITO SUR	3714	2066	1648
DISTRITO SURESTE	2429	1519	910
DISTRITO LEVANTE	4252	2673	1579
DISTRITO NORTE-CENTRO	3537	2027	1510
DISTRITO PONIENTE-NORTE	1047	517	530
DISTRITO PONIENTE-SUR	4978	3210	1768
DISTRITO PERIURBANO ESTE	651	297	354
DISTRITO PERIURBANO OESTE	845	378	467
DISTRITO SIERRA-NORTE	2767	1681	1086
POLIGONOS INDUSTRIALES	12	3	9
Total	**29775**	**17788**	**11987**

Tabla 3.48 Personas que viven solas por distrito y tramos de edad al 1/1/2018																
Distrito	Total	De 15 a 19 años	De 20 a 24 años	De 25 a 29 años	De 30 a 34 años	De 35 a 39 años	De 40 a 44 años	De 45 a 49 años	De 50 a 54 años	De 55 a 59 años	De 60 a 64 años	De 65 a 69 años	De 70 a 74 años	De 75 a 79 años	De 80 a 84 años	De más de 84 años
DISTRITO CENTRO	5543	18	81	224	309	371	416	381	437	439	462	449	461	410	457	628
DISTRITO SUR	3714	15	64	154	237	284	301	268	301	282	267	236	271	269	357	408
DISTRITO SURESTE	2429	6	18	76	113	126	150	152	167	170	157	202	240	229	281	342
DISTRITO LEVANTE	4252	7	33	182	267	239	281	250	265	273	340	399	428	358	415	515
DISTRITO NORTE-CENTRO	3537	7	35	122	201	307	354	315	310	287	260	244	279	255	266	295
DISTRITO PONIENTE-NORTE	1047	2	3	41	113	119	103	88	82	96	98	60	57	48	65	72
DISTRITO PONIENTE-SUR	4978	17	75	240	297	364	287	340	342	339	398	380	420	391	448	640
DISTRITO PERIURBANO ESTE	651	1	12	33	54	59	62	54	64	48	43	27	43	41	40	70
DISTRITO PERIURBANO OESTE	845	5	15	49	54	76	72	76	71	70	66	53	65	51	53	69
DISTRITO SIERRA-NORTE	2767	7	25	94	173	193	196	191	202	180	244	223	251	232	254	302
POLIGONOS INDUSTRIALES	12				3	2			2		2	1	1	1		
Totales	**29775**	**85**	**361**	**1215**	**1821**	**2140**	**2222**	**2115**	**2243**	**2184**	**2337**	**2274**	**2516**	**2285**	**2636**	**3341**

Tabla 3.49 Personas que viven solas en un edificio por distrito y tramos de edad al 1/1/2018																
DISTRITO	Total	De 15 a 19 años	De 20 a 24 años	De 25 a 29 años	De 30 a 34 años	De 35 a 39 años	De 40 a 44 años	De 45 a 49 años	De 50 a 54 años	De 55 a 59 años	De 60 a 64 años	De 65 a 69 años	De 70 a 74 años	De 75 a 79 años	De 80 a 84 años	De más de 84 años
DISTRITO CENTRO	484	2	10	13	21	27	31	30	38	42	44	40	46	37	45	58
DISTRITO SUR	750	1	6	29	27	32	36	41	55	64	59	58	71	75	93	103
DISTRITO SURESTE	408	1	2	7	11	19	15	12	25	32	26	37	49	35	51	86
DISTRITO LEVANTE	107	1	1	3	3	5	2	7	11	9	9	7	10	9	12	18
DISTRITO NORTE-CENTRO	116	1	1	5	6	6	10	5	9	11	4	8	9	15	9	17
DISTRITO PONIENTE-NORTE	175			2	7	10	5	9	10	14	16	15	13	13	27	34
DISTRITO PONIENTE-SUR	60		1	2	1	1	1	5	5	9	5	4	3	8	8	7
DISTRITO PERIURBANO ESTE	385	1	6	22	27	25	37	33	42	31	30	19	26	22	25	39
DISTRITO PERIURBANO OESTE	557	3	7	28	32	50	54	47	45	46	45	35	44	34	34	53
DISTRITO SIERRA-NORTE	376	2	1	6	15	12	17	22	30	28	44	47	40	35	37	40
POLIGONOS INDUSTRIALES	6				1	2			1				1	1		
Totales	**3424**	**12**	**35**	**117**	**151**	**189**	**208**	**211**	**271**	**286**	**282**	**270**	**312**	**284**	**341**	**455**

Tabla 3.50 Personas mayores de 64 años que viven solas en un edificio por distrito y sexo al 1/1/2018			
DISTRITO	Total	Mujeres	Hombres
DISTRITO CENTRO	226	152	74
DISTRITO SUR	400	311	89
DISTRITO SURESTE	258	210	48
DISTRITO LEVANTE	56	42	14
DISTRITO NORTE-CENTRO	58	47	11
DISTRITO PONIENTE-NORTE	102	69	33
DISTRITO PONIENTE-SUR	30	19	11
DISTRITO PERIURBANO ESTE	131	90	41
DISTRITO PERIURBANO OESTE	200	126	74
DISTRITO SIERRA-NORTE	199	133	66
POLIGONOS INDUSTRIALES	2	1	1
Totales	**1662**	**1200**	**462**

Tabla 3.51 Personas mayores de 79 años que viven solas en un edificio por distrito y sexo al 1/1/2018			
DISTRITO	Total	Mujeres	Hombres
DISTRITO CENTRO	103	78	25
DISTRITO SUR	196	150	46
DISTRITO SURESTE	137	117	20
DISTRITO LEVANTE	30	23	7
DISTRITO NORTE-CENTRO	26	22	4
DISTRITO PONIENTE-NORTE	61	45	16
DISTRITO PONIENTE-SUR	15	9	6
DISTRITO PERIURBANO ESTE	64	44	20
DISTRITO PERIURBANO OESTE	87	60	27
DISTRITO SIERRA-NORTE	77	55	22
Total	**796**	**603**	**193**

3.7 Movimientos de población por distritos municipales.

Tabla 3.52 Movimientos del Padrón Municipal de Habitantes por distritos vecinales (Del 1/1/2017 al 31/12/2017)											
DISTRITO	Altas de extran-jeros	Altas de Naci-mientos	Altas de otro Municipio	Otras Altas	Total Altas	Baja de Resi-dencia	Defun-ciones	Emigra-ción Extran-jero	Otras Bajas	Total Bajas	Regulariza-ción Altas-Bajas Años Anteriores*
DISTRITO CENTRO	263	290	864	28	**1445**	10	507	71	904	**1492**	-265
DISTRITO LEVANTE	115	373	670	14	**1172**	2	451	41	766	**1260**	-139
DISTRITO NORTE-CENTRO	104	333	506	19	**962**	4	287	29	637	**957**	16
DISTRITO PERIURBANO	72	217	416	17	**722**	3	190	21	486	**700**	120
DISTRITO PERIURBANO ESTE	22	91	181	6	**300**	0	83	13	214	**310**	87
DISTRITO PERIURBANO OESTE	50	126	235	11	**422**	3	107	8	272	**390**	33
DISTRITO PONIENTE-NORTE	32	186	198	10	**426**	2	80	12	229	**323**	334
DISTRITO PONIENTE-SUR	274	298	832	23	**1427**	6	392	68	864	**1330**	24
DISTRITO SIERRA-NORTE	186	281	518	23	**1008**	2	301	50	605	**958**	39
DISTRITO SUR	91	350	478	42	**961**	6	389	20	604	**1019**	-2
DISTRITO SURESTE	53	174	334	13	**574**	3	281	26	430	**740**	-16
POLIGONOS INDUSTRIALES	1	2	12		**15**	0	1	0	7	**8**	19
Total	**1191**	**2504**	**4828**	**189**	**8712**	**38**	**2879**	**338**	**5532**	**8787**	**130**

3.8 Nacimientos y defunciones por distritos.

Tabla 3.53 Nacimientos y defunciones por distritos durante el año 2017										
	Población			Nacimientos			Defunciones			
DISTRITO	Total	Mujeres	Hombres	Total	Mujeres	Hombres	Total	Mujeres	Hombres	Crecimiento Natural
DISTRITO CENTRO	45765	24509	21256	290	129	161	507	270	237	-217
DISTRITO SUR	36484	18588	17896	350	151	199	389	184	205	-39
DISTRITO SURESTE	28755	14985	13770	174	66	108	281	155	126	-107
DISTRITO LEVANTE	49969	26026	23943	373	159	214	451	213	238	-78
DISTRITO NORTE-CENTRO	40020	20655	19365	375	182	193	314	156	158	61
DISTRITO PONIENTE-NORTE	15376	7666	7710	186	92	94	80	45	35	106
DISTRITO PONIENTE-SUR	41868	22666	19202	298	145	153	392	207	185	-94
DISTRITO PERIURBANO	32606	15981	16625	217	103	114	190	82	108	27
DISTRITO SIERRA-NORTE	37355	19456	17899	281	131	150	301	158	143	-20
POLIGONOS INDUSTRIALES	305	154	151	2	1	1	1	0	1	1
DISTRITO PERIURBANO OESTE	19747	9704	10043	126	58	68	107	52	55	19
DISTRITO PERIURBANO ESTE	12859	6277	6582	91	45	46	83	30	53	8
Totales	**328503**	**170686**	**157817**	**2546**	**1159**	**1387**	**2906**	**1470**	**1436**	**-360**

Tabla 3.54 Altas por nacimiento entre el 1/1/2017 y el 31/12/2017													
DISTRITO	Total Habitantes	Enero	Febrero	Marzo	Abril	Mayo	Junio	Julio	Agosto	Septiem-bre	Octubre	Noviem-bre	Diciem-bre
DISTRITO CENTRO	290	22	33	24	17	30	18	28	31	29	20	20	18
DISTRITO LEVANTE	373	31	34	33	31	31	24	25	39	30	25	31	39
DISTRITO NORTE-CENTRO	333	23	20	35	23	33	26	35	29	37	21	23	28
DISTRITO PERIURBANO ESTE	91	9	4	12	4	10	4	7	9	7	4	9	12
DISTRITO PERIURBANO OESTE	126	9	9	7	10	11	11	11	8	15	20	7	8
DISTRITO PONIENTE-NORTE	186	15	20	16	12	13	14	19	12	22	16	19	8
DISTRITO PONIENTE-SUR	298	27	18	24	25	31	21	23	21	26	19	27	36
DISTRITO SIERRA-NORTE	281	20	26	34	28	20	24	23	27	19	26	15	19
DISTRITO SUR	350	31	19	29	25	34	26	34	33	24	26	34	35
DISTRITO SURESTE	174	20	12	13	6	18	12	16	16	18	15	18	10
POLIGONOS INDUSTRIALES	2										1	1	
Totales	**2504**	**207**	**195**	**227**	**181**	**231**	**180**	**221**	**225**	**227**	**193**	**204**	**213**

Tabla 3.55 Bajas por defunción entre el 1/1/2017 y el 31/12/2017, por meses y distritos vecinales													
ZONA	Total Habitantes	Enero	Febrero	Marzo	Abril	Mayo	Junio	Julio	Agosto	Septiem-bre	Octubre	Noviem-bre	Diciem-bre
DISTRITO CENTRO	507	65	48	38	42	35	25	42	42	30	30	49	61
DISTRITO LEVANTE	451	48	35	34	33	33	28	38	45	33	33	42	49
DISTRITO NORTE-CENTRO	287	32	34	20	25	24	22	20	17	18	20	19	36
Periurbano Este	83	9	7	8	3	6	6	8	5	9	7	8	7
Periurbano Oeste	107	9	8	5	10	9	11	11	10	7	7	7	13
DISTRITO PONIENTE-NORTE	80	12	5	5	7	5	6	7	5	7	6	7	8
DISTRITO PONIENTE-SUR	392	53	30	29	34	21	24	36	36	23	30	31	45
DISTRITO SIERRA-NORTE	301	34	31	28	20	20	25	10	29	23	18	27	36
DISTRITO SUR	389	46	39	28	18	38	22	28	32	33	31	30	44
DISTRITO SURESTE	281	33	25	26	24	26	22	22	23	12	15	24	29
POLIGONOS INDUSTRIALES	1											1	
Totales	2879	341	262	221	216	217	191	222	244	195	197	245	328

Tabla 3.56 Defunciones por tramos de edad y distritos entre el 1/1/2017 y el 31/12/2017														
Edad	Población Media Periodo	Total Defunciones	DISTRITO CENTRO	DISTRITO LEVANTE	DISTRITO NORTE-CENTRO	DISTRITO PERIURBANO	DISTRITO PERIURBANO ESTE	DISTRITO PERIURBANO OESTE	DISTRITO PONIENTE-NORTE	DISTRITO PONIENTE-SUR	DISTRITO SIERRA-NORTE	DISTRITO SUR	DISTRITO SURESTE	POLIGONOS INDUSTRIALES
De 0 años	2864	7	1	1	2	0			1		1	1		
De 1 a 4 años	12513	2	1			0						1		
De 5 a 9 años	18037	1	1			0								
De 10 a 14 años	17871					0								
De 15 a 19 años	16801	2				0					1	1		
De 20 a 24 años	17624	2		1		0				1				
De 25 a 29 años	18902	8		1	2	2	1	1		1		1	1	
De 30 a 34 años	21175	8	2	1		0				2	1	2		
De 35 a 39 años	25412	10	1	3	2	1	1		2				1	
De 40 a 44 años	25876	18	1	3	5	1		1		1	3	2	2	
De 45 a 49 años	25872	41	8	7	6	5	2	3	4	1	1	5	4	
De 50 a 54 años	25572	90	8	10	6	8	4	4	4	16	12	17	9	
De 55 a 59 años	22634	104	16	14	13	13	5	8	2	12	8	16	10	
De 60 a 64 años	18770	138	19	26	16	12	8	4	6	20	11	14	14	
De 65 a 69 años	15988	162	37	28	15	7	4	3	1	13	15	27	19	
De 70 a 74 años	13989	268	40	45	30	17	8	9	6	38	30	41	21	
De 75 a 79 años	10582	297	45	48	34	23	11	12	9	29	29	45	35	
De 80 a 84 años	9401	508	77	84	54	33	16	17	19	71	51	65	54	
De más de 84 años	8680	1213	250	179	102	68	23	45	26	187	138	151	111	1
Total	328476	2879	507	451	287	190	83	107	80	392	301	389	281	1

3.9 Movimientos migratorios por distritos.

Tabla 3.57 Altas por inmigración entre el 1/1/2017 y el 31/12/2017 por meses y distritos vecinales													
DISTRITO	Total Habitantes	Enero	Febrero	Marzo	Abril	Mayo	Junio	Julio	Agosto	Septiembre	Octubre	Noviembre	Diciembre
DISTRITO CENTRO	1127	104	89	115	71	74	116	101	126	103	99	77	52
DISTRITO LEVANTE	785	62	67	96	57	68	66	82	77	69	46	48	47
DISTRITO NORTE-CENTRO	610	52	68	58	39	58	48	48	56	82	39	23	39
DISTRITO PERIURBANO	488	51	34	58	22	51	39	38	42	72	28	24	29
DISTRITO PERIURBANO ESTE	203	16	14	26	10	14	16	20	21	40	11	5	10
DISTRITO PERIURBANO OESTE	285	35	20	32	12	37	23	18	21	32	17	19	19
DISTRITO PONIENTE-NORTE	230	29	17	20	12	32	14	15	28	21	13	15	14
DISTRITO PONIENTE-SUR	1106	103	92	116	65	109	101	101	91	102	87	72	67
DISTRITO SIERRA-NORTE	704	49	65	83	35	57	53	76	44	69	69	54	50
DISTRITO SUR	569	49	44	51	34	58	32	67	57	60	47	45	25
DISTRITO SURESTE	387	28	28	46	18	28	40	37	28	53	31	27	23
POLIGONOS INDUSTRIALES	13		4	1	1	2				3	1	1	
Totales	6019	527	508	644	354	537	509	565	549	634	460	386	346

Tabla 3.58 Bajas por emigración entre el 1/1/2017 y el 31/12/2017, por meses y distritos vecinales													
DISTRITO	Total Habitantes	Enero	Febrero	Marzo	Abril	Mayo	Junio	Julio	Agosto	Septiem-bre	Octubre	Noviem-bre	Diciem-bre
DISTRITO CENTRO	974	81	72	110	73	91	84	79	64	119	86	64	51
DISTRITO LEVANTE	806	51	68	103	50	56	78	72	84	56	70	67	51
DISTRITO NORTE-CENTRO	665	45	45	61	38	56	54	59	76	69	47	68	47
DISTRITO PERIURBANO	503	39	58	53	41	46	33	35	41	69	44	24	20
DISTRITO PERIURBANO ESTE	225	23	18	24	19	19	11	18	18	38	15	11	11
DISTRITO PERIURBANO OESTE	278	16	40	29	22	27	22	17	23	31	29	13	9
DISTRITO PONIENTE-NORTE	242	22	13	19	15	16	11	17	32	30	27	18	22
DISTRITO PONIENTE-SUR	935	57	58	120	73	96	94	77	83	85	83	66	43
DISTRITO SIERRA-NORTE	650	52	65	62	52	53	58	60	51	65	50	45	37
DISTRITO SUR	620	38	52	64	30	52	79	58	50	79	49	43	26
DISTRITO SURESTE	457	43	35	36	30	49	45	40	42	32	40	36	29
POLIGONOS INDUSTRIALES	7			3							2	2	
Totales	5859	428	466	631	402	515	536	497	523	604	498	433	326

3.10 Movimientos migratorios con municipios de la provincia de Córdoba por distritos.

Tabla 3.59 Movimientos de población desde otros municipios de la provincia hacia Córdoba durante el periodo 1/1/2017 y el 31/12/2017.																														
Municipio	Total	NT	R	O	VA	NT	E	NT	R	O	O	ES	TE	OE	ST	E	O	RT	E	.	SU	R	O	RT	E	TO	SU	R	RE	ST	E	IA	LE	S
ADAMUZ	37		8			4		8				4						1			7			1			1			3				
AGUILAR	30		3			6		4				3			2			4			5			2						1				
ALCARACEJOS	5		2			2															1													
ALMEDINILLA	3																				2									1				
ALMODOVAR DEL RIO	112		8			10		15							23			6			17			19			10			4				
AÑORA	6		1					2																2						1				
BAENA	51		17			1		7							2			1			10			5			5			3				
BELALCAZAR	7		1			1		1							1						2									1				
BELMEZ	8		3			2						1									2													
BENAMEJI	8		3					2													2			1										
BUJALANCE	30		3			1		1				1			1						8			8			6			1				
CABRA	26		5			4		2										1			7			4			2			1				
CAÑETE DE LAS TORRES	9		2					3													3						1							
CARCABUEY	2					1																					1							
CARDEÑA	7		2			2		1										1			1													
CARLOTA (LA)	108		10			24		18				1			5			10			13			7			14			6				
CARPIO (EL)	28		2			8		4				2												4			5			3				
CONQUISTA	1																							1										
DOÑA MENCIA	8		2			2												2			2													
DOS-TORRES	2							1																1										
ENCINAS REALES	2		1																											1				
ESPEJO	15		5					4				1						1			1			1			1			1				
ESPIEL	27		2			1		1							1			1			6			3			4			8				
FERNAN NUÑEZ	31		4			1		4				1			1						11			2			4			3				
FUENTE LA LANCHA	2																	2																
FUENTE OBEJUNA	24		3			8									4						2			6						1				
FUENTE PALMERA	21		1			8		2										1			1			2			2			4				
FUENTE-TOJAR	1																				1													
GRANJUELA (LA)	10							3										1			2			4										
GUADALCAZAR	31		5			8		1										11			4						2							
GUIJO	1					1																												
HINOJOSA DEL DUQUE	30		4			8		2				1			1			3			10						1							
HORNACHUELOS	19		5			1		2							1						4			4			1			1				

3.59 Movimientos de población desde otros municipios de la provincia hacia Córdoba durante el periodo 1/1/2017 y el 31/12/2017. Continuación.

Municipio	Total	DISTRITO CENTRO	DISTRITO LEVANTE	DISTRITO NORTE-CENTRO	DISTRITO PERIURBANO ESTE	DISTRITO PERIURBANO OESTE	DISTRITO PONIENTE-NORTE	DISTRITO PONIENTE-SUR	DISTRITO SIERRA-NORTE	DISTRITO SUR	DISTRITO SURESTE	POLIGONOS INDUSTRIALES
IZNAJAR	7				2		1		4			
LUCENA	63	12	12	5	1	3	3	15	2	3	6	1
LUQUE	6		1	1				1	1	2		
MONTALBAN DE CORDOBA	9	2	5					1	1			
CASTRO DEL RIO	17	1	3		3			9			1	
MONTEMAYOR	14	4	5					1	1	3		
MONTILLA	55	3	6	9		2	1	17	8	6	3	
MONTORO	23	6	4	1	2		5	3	1		1	
NUEVA-CARTEYA	11	1	1					1	5	2	1	
OBEJO	73	19	9	4	11	2		3	15	3	7	
PALMA DEL RIO	32	6	2	8		1	4	4	4	1	2	
PEDRO ABAD	32		4		5	8	3	1	5	5	1	
PEDROCHE	4	1	1	1				1				
PEÑARROYA-PUEBLONUEVO	58	6	11	14			5	8	7	5	2	
POSADAS	32	2	3	1	1	2	2	3	6	12		
POZOBLANCO	61	6	8	6	1	7	1	10	11	4	7	
PRIEGO DE CORDOBA	21	7	3			2		6		3		
PUENTE-GENIL	95	25	22	7		2		13	3	16	3	4
RAMBLA (LA)	16	3	1	1	1			1	3	1	5	
RUTE	14	3	2	3			1	1	2	1	1	
SAN SEBASTIAN DE LOS BALLESTEROS	6		2					3	1			
SANTA EUFEMIA	3			1				1			1	
SANTAELLA	11	2	2	2				4		1		
TORRECAMPO	2			1					1			
VALENZUELA	2		1					1				
VALSEQUILLO	4		2				1	1				
VICTORIA (LA)	37	4	3	1				17	3	5	4	
VILLA DEL RIO	22	3	4	3	1	1		6	1		3	
VILLAFRANCA DE CORDOBA	79	14	13	8	10	2		7	4	5	16	
VILLAHARTA	22	7	2	3		1		1	2	3	3	
VILLANUEVA DE CORDOBA	23	2	4	5			1	2	5	2	2	
VILLANUEVA DEL DUQUE	13	2		3		2		1	3		2	
VILLANUEVA DEL RIO	11		2	4		2			1	1	1	
VILLARALTO	1		1									
VILLAVICIOSA DE CORDOBA	28	6	7	4				4	7			
VISO (EL)	14	1	7	2	2				1		1	
ZUHEROS	1										1	
Totales	**1624**	**250**	**257**	**186**	**55**	**79**	**74**	**271**	**185**	**144**	**118**	**5**

Tabla 3.60 Movimientos de población hacia otros municipios de la provincia desde Córdoba durante el periodo 1/1/2017 y el 31/12/2017.

DESMUNI	Total	DISTRITO CENTRO	DISTRITO LEVANTE	DISTRITO NORTE-CENTRO	DISTRITO PERIURBANO ESTE	DISTRITO PERIURBANO OESTE	DISTRITO PONIENTE-NORTE	DISTRITO PONIENTE-SUR	DISTRITO SIERRA-NORTE	DISTRITO SUR	DISTRITO SURESTE
ADAMUZ	9	2	3	1				1			2
AGUILAR	30	1	3	10	4			5	1	4	2
ALCARACEJOS	10	2	1			2	2		1	2	
ALMEDINILLA	4		1			1	1			1	
ALMODOVAR DEL RIO	104	14	13	16	2	17	17	7	4	8	6
AÑORA	5	2						3			
BAENA	27	1	7			2	1	8	1	5	2
BELALCAZAR	8	2	2	1				2			1
BELMEZ	11	3	1	2				2			3
BENAMEJI	3			1						1	1
BLAZQUEZ	2							2			
BUJALANCE	26	1	1	2	1	1	1	5	6	6	2
CABRA	30	3	8	3		2		2	4	6	2
CAÑETE DE LAS TORRES	5	2						2			1
CARCABUEY	3		2							1	
CARDEÑA	5			5							
CARLOTA (LA)	95	10	12	13	5	3	9	5	2	22	14
CARPIO (EL)	29	2	16	3		2		2	1	1	2
CASTRO DEL RIO	27	3	6	5	2		3	3	3	1	1
CONQUISTA	1								1		
DOÑA MENCIA	4								4		
DOS-TORRES	6		3				1			1	1
ENCINAS REALES	1							1			
ESPEJO	9	3	3						1	1	1
ESPIEL	31	4	8		5			3	2	4	5
FERNAN NUÑEZ	29	2	1	9	1	3		7	1	3	2
FUENTE LA LANCHA	1		1								
FUENTE OBEJUNA	10		2					4	2	1	1
FUENTE PALMERA	34	4	8	1	1	1	1	6	7	4	1
GRANJUELA (LA)	3	1							2		
GUADALCAZAR	24	8	2	4		1	1	8			
HINOJOSA DEL DUQUE	22	1	3				5	7	1	5	
HORNACHUELOS	27	3	1	3				11	2	4	3
IZNAJAR	2							1	1		
LUCENA	72	3	10	17	4	1		8	9	15	5
LUQUE	5			3			1				1
MONTALBAN DE CORDOBA	7	2		1				1		3	
MONTEMAYOR	13			2	3	1		2	1	4	
MONTILLA	25	8	2	3				4	3	2	3
MONTORO	15	1	8		1	2			1	2	
MONTURQUE	2							1	1		
NUEVA-CARTEYA	6	3	1						1	1	
OBEJO	48	6	2	7	12	2	4	4	4	4	3
PALENCIANA	2			2							
PALMA DEL RIO	42	7	7	7		4		8	3	3	3
PEDRO ABAD	24	2	8	1	8		1		1	3	
PEDROCHE	9		3				2		2	2	
PEÑARROYA-PUEBLONUEVO	38	3	2	6	1	2	2	5	5	4	8
POSADAS	25	1	3	1	6	4	2	5	1	1	1
POZOBLANCO	40	4	8	4		1		15	6	2	
PRIEGO DE CORDOBA	32	14		3			1	8	2	1	3
PUENTE-GENIL	50	5	4	9		3	1	8	3	12	5
RAMBLA (LA)	11	2		4				2		2	1
RUTE	11			7				1	1	1	1
SAN SEBASTIAN DE LOS BALLESTEROS	5	3								2	
SANTA EUFEMIA	3	1	1					1			
SANTAELLA	19	7	1	3		1	3		1	3	
TORRECAMPO	1							1			

Tabla 3.60 Movimientos de población hacia otros municipios de la provincia desde Córdoba durante el periodo 1/1/2017 y el 31/12/2017. Continuación.											
DESMUNI	Total	DISTRITO CENTRO	DISTRITO LEVANTE	DISTRITO NORTE-CENTRO	DISTRITO PERIURBANO ESTE	DISTRITO PERIURBANO OESTE	DISTRITO PONIENTE-NORTE	DISTRITO PONIENTE-SUR	DISTRITO SIERRA-NORTE	DISTRITO SUR	DISTRITO SURESTE
VALSEQUILLO	7		2					5			
VICTORIA (LA)	15	3	6				3			3	
VILLA DEL RIO	20	6	6					3	1	1	3
VILLAFRANCA DE CORDOBA	64	5	21	1	5	6	2	5	5	10	4
VILLAHARTA	25	3	2	2	1	2		1		9	5
VILLANUEVA DE CORDOBA	24	4	5	1	1	1	6		4		2
VILLANUEVA DEL DUQUE	5	1	1							3	
VILLANUEVA DEL RIO	3		1		1						1
VILLARALTO	8	2	5							1	
VILLAVICIOSA DE CORDOBA	20	5	6	4	1			1	2		1
VISO (EL)	5		1					2	1		1
Totales	**1338**	**175**	**224**	**167**	**65**	**65**	**70**	**188**	**105**	**175**	**104**

3.11 Movimientos migratorios con otras provincias andaluzas por distritos.

Tabla 3.61 Movimientos de la población de Córdoba con otras provincias andaluzas, según distrito y sexo entre el 1/1/2017 y el 31/12/2017.							
		Inmigración			Emigración		
DISTRITO	Provincia	Total Habitantes	Mujeres	Hombres	Total Habitantes	Mujeres	Hombres
DISTRITO CENTRO	ALMERIA	6	1	5	16	10	6
DISTRITO CENTRO	CADIZ	37	23	14	40	25	15
DISTRITO CENTRO	GRANADA	21	15	6	24	14	10
DISTRITO CENTRO	HUELVA	12	8	4	14	8	6
DISTRITO CENTRO	JAEN	37	22	15	19	12	7
DISTRITO CENTRO	MALAGA	81	48	33	134	68	66
DISTRITO CENTRO	SEVILLA	76	39	37	72	37	35
Total DISTRITO CENTRO		270	156	114	319	174	145
DISTRITO SUR	ALMERIA	30	16	14	0	0	0
DISTRITO SUR	CADIZ	17	9	8	23	10	13
DISTRITO SUR	GRANADA	24	15	9	18	10	8
DISTRITO SUR	HUELVA	2	1	1	7	6	1
DISTRITO SUR	JAEN	24	13	11	18	10	8
DISTRITO SUR	MALAGA	40	18	22	58	31	27
DISTRITO SUR	SEVILLA	33	10	23	44	20	24
Total DISTRITO SUR		170	82	88	168	87	81
DISTRITO SURESTE	ALMERIA	4	2	2	8	3	5
DISTRITO SURESTE	CADIZ	13	8	5	0	0	0
DISTRITO SURESTE	GRANADA	9	3	6	9	5	4
DISTRITO SURESTE	HUELVA	1	1	0	3	2	1
DISTRITO SURESTE	JAEN	13	9	4	12	7	5
DISTRITO SURESTE	MALAGA	30	15	15	67	31	36
DISTRITO SURESTE	SEVILLA	23	14	9	25	14	11
Total DISTRITO SURESTE		93	52	41	124	62	62
DISTRITO LEVANTE	ALMERIA	19	10	9	13	8	5
DISTRITO LEVANTE	CADIZ	28	12	16	29	14	15
DISTRITO LEVANTE	GRANADA	21	13	8	0	0	0
DISTRITO LEVANTE	HUELVA	11	6	5	13	6	7
DISTRITO LEVANTE	JAEN	31	19	12	15	9	6
DISTRITO LEVANTE	MALAGA	69	36	33	89	41	48
DISTRITO LEVANTE	SEVILLA	35	17	18	50	27	23
Total DISTRITO LEVANTE		214	113	101	209	105	104

Tabla 3.61 Movimientos de la población de Córdoba con otras provincias andaluzas, según distrito y sexo entre el 1/1/2017 y el 31/12/2017. Continuación.							
		Inmigración			Emigración		
DISTRITO	Provincia	Total Habitantes	Mujeres	Hombres	Total Habitantes	Mujeres	Hombres
DISTRITO NORTE-CENTRO	ALMERIA	9	6	3	7	4	3
DISTRITO NORTE-CENTRO	CADIZ	17	9	8	32	14	18
DISTRITO NORTE-CENTRO	GRANADA	19	11	8	21	8	13
DISTRITO NORTE-CENTRO	HUELVA	6	3	3	0	0	0
DISTRITO NORTE-CENTRO	JAEN	27	14	13	14	9	5
DISTRITO NORTE-CENTRO	MALAGA	25	13	12	66	36	30
DISTRITO NORTE-CENTRO	SEVILLA	39	20	19	46	22	24
Total DISTRITO NORTE-CENTRO		142	76	66	186	93	93
DISTRITO PONIENTE-NORTE	ALMERIA	6	3	3	3	2	1
DISTRITO PONIENTE-NORTE	CADIZ	4	1	3	9	6	3
DISTRITO PONIENTE-NORTE	GRANADA	1	1	0	4	2	2
DISTRITO PONIENTE-NORTE	HUELVA	4	3	1	10	6	4
DISTRITO PONIENTE-NORTE	JAEN	10	7	3	0	0	0
DISTRITO PONIENTE-NORTE	MALAGA	13	5	8	21	12	9
DISTRITO PONIENTE-NORTE	SEVILLA	26	13	13	30	12	18
Total DISTRITO PONIENTE-NORTE		64	33	31	77	40	37
DISTRITO PONIENTE-SUR	ALMERIA	10	8	2	12	4	8
DISTRITO PONIENTE-SUR	CADIZ	37	20	17	27	14	13
DISTRITO PONIENTE-SUR	GRANADA	24	16	8	23	12	11
DISTRITO PONIENTE-SUR	HUELVA	13	8	5	8	5	3
DISTRITO PONIENTE-SUR	JAEN	38	18	20	27	11	16
DISTRITO PONIENTE-SUR	MALAGA	54	30	24	0	0	0
DISTRITO PONIENTE-SUR	SEVILLA	77	35	42	68	35	33
Total DISTRITO PONIENTE-SUR		253	135	118	165	81	84
DISTRITO PERIURBANO ESTE	ALMERIA	7	4	3	3	1	2
DISTRITO PERIURBANO ESTE	CADIZ	4	2	2	6	2	4
DISTRITO PERIURBANO ESTE	GRANADA	2	0	2	6	4	2
DISTRITO PERIURBANO ESTE	HUELVA	3	1	2	4	1	3
DISTRITO PERIURBANO ESTE	JAEN	8	6	2	2	1	1
DISTRITO PERIURBANO ESTE	MALAGA	18	12	6	20	10	10
DISTRITO PERIURBANO ESTE	SEVILLA	11	7	4	0	0	0
Total DISTRITO PERIURBANO ESTE		53	32	21	41	19	22
DISTRITO PERIURBANO OESTE	ALMERIA	6	6	0	5	2	3
DISTRITO PERIURBANO OESTE	CADIZ	9	7	2	5	2	3
DISTRITO PERIURBANO OESTE	GRANADA	3	1	2	9	7	2
DISTRITO PERIURBANO OESTE	HUELVA	3	2	1	1	0	1
DISTRITO PERIURBANO OESTE	JAEN	14	7	7	4	2	2
DISTRITO PERIURBANO OESTE	MALAGA	19	12	7	47	22	25
DISTRITO PERIURBANO OESTE	SEVILLA	11	4	7	13	6	7
Total DISTRITO PERIURBANO OESTE		65	39	26	84	41	43
DISTRITO SIERRA-NORTE	ALMERIA	12	6	6	0	0	0
DISTRITO SIERRA-NORTE	CADIZ	16	8	8	27	17	10
DISTRITO SIERRA-NORTE	GRANADA	13	6	7	16	12	4
DISTRITO SIERRA-NORTE	HUELVA	13	6	7	6	5	1
DISTRITO SIERRA-NORTE	JAEN	24	12	12	14	9	5

Tabla 3.61 Movimientos de la población de Córdoba con otras provincias andaluzas, según distrito y sexo entre el 1/1/2017 y el 31/12/2017. Continuación.							
		Inmigración			Emigración		
DISTRITO	Provincia	Total Habitantes	Mujeres	Hombres	Total Habitantes	Mujeres	Hombres
DISTRITO SIERRA-NORTE	MALAGA	54	29	25	90	48	42
DISTRITO SIERRA-NORTE	SEVILLA	46	22	24	40	24	16
Total DISTRITO SIERRA-NORTE		178	89	89	193	115	78
POLIGONOS INDUSTRIALES	CADIZ	1	0	1	0	0	0
POLIGONOS INDUSTRIALES	JAEN	1	0	1	0	0	0
POLIGONOS INDUSTRIALES	MALAGA	0	0	0	1	1	0
Total POLIGONOS INDUSTRIALES		2	0	2	1	1	0
Total general		1504	807	697	1567	818	749

3.12 Movimientos migratorios con otras Comunidades Autónomas por distritos.

Tabla 3.62 Movimientos de la población de Córdoba desde otras Comunidades Autónomas por distrito entre el 1/1/2017 y el 31/12/2017.												
Descripción	Total	DISTRITO CENTRO	DISTRITO LEVANTE	DISTRITO NORTE-CENTRO	DISTRITO PERIURBANO ESTE	DISTRITO PERIURBANO OESTE	DISTRITO PONIENTE-NORTE	DISTRITO PONIENTE-SUR	DISTRITO SIERRA-NORTE	DISTRITO SUR	DISTRITO SURESTE	POLIGONOS INDUSTRIALES
Aragón	63	13	11	3		1	3	8	8	8	8	
Asturias (Principado de)	28	5	5	1	1			7	6	3		
Baleares (Islas)	78	8	2	8	9	12	4	9	3	15	8	
Canarias	145	31	20	13	5	11	2	15	15	18	15	
Cantabria	11	1		1	1	2	2	2	1	1		
Castilla y León	82	20	10	3	6	1	2	25	2	10	3	
Castilla - La Mancha	176	29	22	29	8	5	3	42	11	15	12	
Cataluña	220	39	26	22	14	23	4	27	22	25	16	2
Comunidad Valenciana	168	32	22	15	5	6	14	18	14	32	8	2
Extremadura	112	20	10	12	4	2	2	25	18	5	14	
Galicia	26	5	4	3			1	5	4	3	1	
Madrid	424	111	43	49	10	21	13	98	38	14	26	1
Murcia	71	17	8	8	3	3	2	7	9	9	5	
Navarra	11		1	3			1	3	2	1		
La Rioja	9	1	3					1			4	
País Vasco	36	8	3	3		3	5	8	1	5		
Ceuta y Melilla	38	4	9	5	7	1	2	8			2	
Totales	1698	344	199	178	73	91	60	308	154	164	122	5

Tabla 3.63 Movimientos de la población de Córdoba hacía otras Comunidades Autónomas por distrito entre el 1/1/2017 y el 31/12/2017.											
Descripción	Total	DISTRITO CENTRO	DISTRITO LEVANTE	DISTRITO NORTE-CENTRO	DISTRITO PERIURBANO ESTE	DISTRITO PERIURBANO OESTE	DISTRITO PONIENTE-NORTE	DISTRITO PONIENTE-SUR	DISTRITO SIERRA-NORTE	DISTRITO SUR	DISTRITO SURESTE	POLIGONOS INDUSTRIALES
Aragón	80	12	22	12	2		2	11	4	4	11	
Asturias (Principado de)	23	5	1	1	2	1		7	4		2	
Baleares (Islas)	239	34	21	30	7	17	3	27	16	46	36	2
Canarias	195	27	36	29	6	11	6	23	14	27	16	
Cantabria	29	1	5	7	1		3	6	4	1	1	
Castilla y León	74	19	11	6	3	2	5	9	11	5	3	
Castilla - La Mancha	168	29	18	15	8	10	5	34	21	14	14	
Cataluña	330	59	47	39	16	24	13	50	25	37	19	1
Comunidad Valenciana	215	31	32	23	6	8	11	32	17	35	18	2
Extremadura	71	9	10	5	5	4	3	9	12	7	7	
Galicia	42	16	5	6		4		3	2	5	1	
Madrid	738	144	75	85	22	23	19	141	139	50	39	1
Murcia	63	4	12	7	1	6		13	5	8	7	
Navarra	16		3	1	1		2		2	1	6	
La Rioja	4							2			2	
País Vasco	73	15	5	8	2	9	4	14	6	7	3	
Ceuta y Melilla	38	3	9	3	2	2	1	6	6	3	3	
Totales	2398	408	312	277	84	121	77	387	288	250	188	6

3.13 Movimientos migratorios con el extranjero por distritos.

Tabla 3.64 Movimientos de la población de Córdoba desde el extranjero por distrito entre el 1/1/2017 y el 31/12/2017.											
NOMPAIS	Total	DISTRITO CENTRO	DISTRITO LEVANTE	DISTRITO NORTE-CENTRO	DISTRITO PERIURBANO ESTE	DISTRITO PERIURBANO OESTE	DISTRITO PONIENTE-NORTE	DISTRITO PONIENTE-SUR	DISTRITO SIERRA-NORTE	DISTRITO SUR	DISTRITO SURESTE	POLIGONOS INDUSTRIALES
Sin especificar	4	1								2	1	
AUSTRIA	4	2	1	1								
BELGICA	4					1	2	1				
BULGARIA	1						1					
DINAMARCA	2								2			
FINLANDIA	1						1					
FRANCIA	40	6	11	5		1		4	12	1		
GRECIA	7				3	1		2		1		
HUNGRIA	2							2				
IRLANDA	8	2		4				1	1			
ITALIA	38	17	1	3	2	1		6	7	1		
LUXEMBURGO	1	1										
NORUEGA	1					1						
HOLANDA	4	1		1				1		1		
POLONIA	3	1		1				1				
PORTUGAL	7	1		1		4	1					
ANDORRA	1							1				

Tabla 3.64 Movimientos de la población de Córdoba desde el extranjero por distrito entre el 1/1/2017 y el 31/12/2017. Continuación.

NOMPAIS	Total	DISTRITO CENTRO	DISTRITO LEVANTE	DISTRITO NORTE-CENTRO	DISTRITO PERIURBANO ESTE	DISTRITO PERIURBANO OESTE	DISTRITO PONIENTE-NORTE	DISTRITO PONIENTE-SUR	DISTRITO SIERRA-NORTE	DISTRITO SUR	DISTRITO SURESTE	POLIGONOS INDUSTRIALES
REINO UNIDO	53	16	1	3	3	5		12	9	4		
ALEMANIA	15	6	1	1	1				1	3	2	
RUMANIA	25	4	2		1	1		2	9	4	1	1
SUIZA	15	1		7		1			2		4	
UCRANIA	20	7		2		2	1	8				
MOLDAVIA	6				2			3			1	
GEORGIA	70	3	6	11				25	24	1		
RUSIA	13	9	2							2		
SERBIA	5	1							4			
ANGOLA	1	1										
ARGELIA	10	4		1		1			1	1	2	
CAMERUN	4		1					2	1			
CONGO	2									2		
COSTA DE MARFIL	6	2						1		3		
EGIPTO	4							4				
ETIOPIA	1	1										
GAMBIA	6	2	1					2		1		
GHANA	3							1		2		
GUINEA	15	6	4	1				2	1	1		
GUINEA ECUATORIA	7	1						1	1	3	1	
MALI	2							1		1		
MARRUECOS	85	33	2	7		4	2	19	4	11	3	
MAURITANIA	1									1		
NIGERIA	4	1	2						1			
SUDAFRICA	1		1									
SOMALIA	1		1									
SUDAN	1								1			
TUNEZ	1					1						
REP.DEMOC. CONGO	1						1					
AFRICA. SIN RELACIONAR	10		2				6	1	1			
CANADA	3			2					1			
ESTADOS UNIDOS	37	14	2	10				6	3		2	
MEJICO	24	6	2	1		2		8	4		1	
BARBADOS	2							2				
COSTA RICA	7	2			1	1		3				
CUBA	9	1	2					6				
EL SALVADOR	11						4	2	3	2		
GUATEMALA	5			1					3	1		
HONDURAS	71	5	8	2	1	1		24	19	6	5	
NICARAGUA	45	5	3	2			2	27	6			
PANAMA	3	2	1									
REPUB.DOMINICANA	12	1	2	2				1	1	3	2	
ARGENTINA	12	5	2	3				2				
BOLIVIA	11	3		2				4	1	1		
BRASIL	32	2	5	4	1	2		9	3	2	4	
COLOMBIA	63	6	14	4	3	4		7	13	9	3	
CHILE	7		3				1		3			
ECUADOR	48		3	4		6		24	4	4	3	
PARAGUAY	48	11	3	1		2	1	9	17	3	1	
PERU	19	5		3				5	2	1	3	

Tabla 3.64 Movimientos de la población de Córdoba desde el extranjero por distrito entre el 1/1/2017 y el 31/12/2017. Continuación.

NOMPAIS	Total	DISTRITO CENTRO	DISTRITO LEVANTE	DISTRITO NORTE-CENTRO	DISTRITO PERIURBANO ESTE	DISTRITO PERIURBANO OESTE	DISTRITO PONIENTE-NORTE	DISTRITO PONIENTE-SUR	DISTRITO SIERRA-NORTE	DISTRITO SUR	DISTRITO SURESTE	POLIGONOS INDUSTRIALES
URUGUAY	2					1			1			
VENEZUELA	72	27	5	5		3	5	9	6	5	7	
ARABIA SAUDITA	16	3		4	4	3		1			1	
BANGLADESH	2						1		1			
CHINA	17	4	4	1				3	4		1	
EMIRATOS ARABES	6	1						4	1			
FILIPINAS	4			1				1		1	1	
INDIA	6	5								1		
INDONESIA	1	1										
IRAK	1									1		
IRAN	4		3	1								
JAPON	1							1				
LIBANO	12		6					3	3			
PAKISTAN	9	1	2				1	2		2	1	
QATAR	2			2								
SIRIA	32	20	6				2	1		3		
TAILANDIA	1							1				
TURQUIA	2	1						1				
VIETNAM	3										3	
YEMEN	1							1				
AUSTRALIA	12	2				1		4	5			
Totales	**1191**	**263**	**115**	**104**	**22**	**50**	**32**	**274**	**186**	**91**	**53**	**1**

Tabla 3.65 Movimientos de la población de Córdoba hacía el extranjero por distrito entre el 1/1/2017 y el 31/12/2017.

NOMPAIS	Total	DISTRITO CENTRO	DISTRITO LEVANTE	DISTRITO NORTE-CENTRO	DISTRITO PERIURBANO ESTE	DISTRITO PERIURBANO OESTE	DISTRITO PONIENTE-NORTE	DISTRITO PONIENTE-SUR	DISTRITO SIERRA-NORTE	DISTRITO SUR	DISTRITO SURESTE
AUSTRIA	1							1			
BELGICA	3	1					1		1		
FINLANDIA	1									1	
FRANCIA	47	15	3	4	2	1	1	3	7	8	3
IRLANDA	8	1	1				1	1	1	1	2
ITALIA	8	1	1	1			3		2		
MALTA	1	1									
NORUEGA	4	1		1					1		1
HOLANDA	5				3				1	1	
POLONIA	4	2						2			
PORTUGAL	3	1	2								
ANDORRA	3			1					2		
REINO UNIDO	52	8	4	6	3		1	13	10	2	5
ALEMANIA	37	7	6	7			1	8	3	1	4
SUECIA	5	1						2	2		
SUIZA	16	6	1	1		1		3		2	2
GEORGIA	1			1							
REPUBLICA CHECA	1		1								

Tabla 3.65 Movimientos de la población de Córdoba hacía el extranjero por distrito entre el 1/1/2017 y el 31/12/2017.

NOMPAIS	Total	DISTRITO CENTRO	DISTRITO LEVANTE	DISTRITO NORTE-CENTRO	DISTRITO PERIURBANO ESTE	DISTRITO PERIURBANO OESTE	DISTRITO PONIENTE-NORTE	DISTRITO PONIENTE-SUR	DISTRITO SIERRA-NORTE	DISTRITO SUR	DISTRITO SURESTE
REPUBLICA ESLOVACA	1	1									
ARGELIA	2	1				1					
MARRUECOS	6	1						1	2	1	1
CANADA	2	1							1		
ESTADOS UNIDOS	23	5	2	2	3	1	1	6		1	2
MEJICO	4	1						2			1
COSTA RICA	3	1		1					1		
CUBA	2							2			
EL SALVADOR	1								1		
NICARAGUA	1		1								
PANAMA	1			1							
REPUB.DOMINICANA	2								2		
ARGENTINA	3		1		1						1
BOLIVIA	1								1		
BRASIL	2	1									1
COLOMBIA	13	5	1	1				4	2		
CHILE	8	1				1		3	3		
ECUADOR	18	2	1					11	1	2	1
PARAGUAY	1		1								
PERU	3			1				2			
VENEZUELA	4	1	1					1			1
ARABIA SAUDITA	10		1		1	3			5		
CHINA	5	3	1	1							
EMIRATOS ARABES	3						1	2			
JAPON	2	1									1
JORDANIA	1							1			
QATAR	2						2				
VIETNAM	1								1		
ASIA. SIN RELACIONAR	12		12								
AUSTRALIA	1	1									
Totales	**338**	**71**	**41**	**29**	**13**	**8**	**12**	**68**	**50**	**20**	**26**

3.14 Movimientos migratorios con el extranjero por distritos y nivel de instrucción.

Tabla 3.66 Movimientos de la población de Córdoba desde el extranjero por distrito y nivel de estudios entre el 1/1/2017 y el 31/12/2017.

DISTRITO	Total	No sabe leer o escribir	Titulación inferior al graduado escolar	BUP o equivalente	Titulación de grado medio o equivalente	Titulación de grado superior o equivalente
DISTRITO CENTRO	263	45	45	90	16	67
DISTRITO SUR	91	16	25	43	2	5
DISTRITO SURESTE	53	9	14	28		2
DISTRITO LEVANTE	115	27	32	43	6	7
DISTRITO NORTE-CENTRO	104	26	7	41	9	21
DISTRITO PONIENTE-NORTE	32	4	7	15	1	5
DISTRITO PONIENTE-SUR	274	42	49	116	20	47
DISTRITO PERIURBANO ESTE	22	4	2	10	3	3
DISTRITO PERIURBANO OESTE	50	11	8	20	3	8
DISTRITO SIERRA-NORTE	186	26	22	85	10	43
POLIGONOS INDUSTRIALES	1		1			
Totales	1191	210	212	491	70	208

Tabla 3.67 Movimientos de la población de Córdoba hacia el extranjero por distrito y nivel de estudios entre el 1/1/2017 y el 31/12/2017.

DISTRITO	Total	No sabe leer o escribir	Titulación inferior al graduado escolar	BUP o equivalente	Titulación de grado medio o equivalente	Titulación de grado superior o equivalente
DISTRITO CENTRO	71	9	8	18	10	26
DISTRITO SUR	20	4	3	8	2	3
DISTRITO SURESTE	26	5	8	7	2	4
DISTRITO LEVANTE	41	9	8	7	5	12
DISTRITO NORTE-CENTRO	29	3	7	10	3	6
DISTRITO PONIENTE-NORTE	12	2	2	4	1	3
DISTRITO PONIENTE-SUR	68	7	7	25	5	24
DISTRITO PERIURBANO ESTE	13	2	2	4	2	3
DISTRITO PERIURBANO OESTE	8	1		5		2
DISTRITO SIERRA-NORTE	50	8	5	11	6	20
Totales	338	50	50	99	36	103

3.15 Cambios de domicilio por distritos.

Tabla 3.68 Altas por cambios de domicilio por distritos durante el periodo 1/1/2017 al 31/12/2017			
DISTRITO	Total	Mujeres	Hombres
DISTRITO CENTRO	1865	964	901
DISTRITO SUR	1684	864	820
DISTRITO SURESTE	1100	561	539
DISTRITO LEVANTE	1779	948	831
DISTRITO NORTE-CENTRO	1623	851	772
DISTRITO PONIENTE-NORTE	901	447	454
DISTRITO PONIENTE-SUR	1723	941	782
DISTRITO PERIURBANO ESTE	529	267	262
DISTRITO PERIURBANO OESTE	848	400	448
DISTRITO SIERRA-NORTE	1605	822	783
POLIGONOS INDUSTRIALES	26	13	13
Totales	**13683**	**7078**	**6605**

Tabla 3.69 Bajas por cambios de domicilio por distritos durante el periodo 1/1/2017 al 31/12/2017			
DISTRITO	Total	Mujeres	Hombres
DISTRITO CENTRO	2120	1100	1020
DISTRITO SUR	1719	878	841
DISTRITO SURESTE	1112	573	539
DISTRITO LEVANTE	1916	986	930
DISTRITO NORTE-CENTRO	1622	827	795
DISTRITO PONIENTE-NORTE	590	301	289
DISTRITO PONIENTE-SUR	1695	913	782
DISTRITO PERIURBANO ESTE	486	252	234
DISTRITO PERIURBANO OESTE	842	401	441
DISTRITO SIERRA-NORTE	1567	841	726
POLIGONOS INDUSTRIALES	14	6	8
Totales	**13683**	**7078**	**6605**

4. LOS BARRIOS DEL MUNICIPIO DE CÓRDOBA.

En el Boletín Oficial de la Provincia de Córdoba de fecha 24 de marzo de 2006, aparece publicado el acuerdo adoptado por el Excmo. Ayuntamiento Pleno del Ayuntamiento de Córdoba, en sesión ordinaria celebrada el día 2 de marzo de 2006, por el que se aprueba el Reglamento de Juntas Municipales de Distrito del Ayuntamiento de Córdoba, donde aparecen los diferentes barrios y barriadas periféricas en que queda dividido el municipio y su adscripción a los diferentes distritos municipales. El número de barrios existentes en dicha fecha era sesenta y tres y el de barriadas seis. Desde la fecha mencionada, la expansión de la ciudad ha dado origen a la formación de nuevos barrios en el distrito Poniente Norte, como son Ciudad Jardín de Poniente, Camino de Turruñuelos y Huerta de Santa Isabel Este, según la denominación dada por la Gerencia Municipal de Urbanismo. Asimismo, en el distrito Norte-Sierra se ha incorporado el barrio de Mirabueno.

En el mencionado acuerdo, aparecen las barriadas de Villarrubia, El Higuerón y Santa María de Trassierra como integrantes del distrito Periurbano Oeste y las barriadas de Cerro Muriano, Alcolea y Santa Cruz pertenecientes al distrito Periurbano Este, no haciendo mención a otras entidades y núcleos de población existentes en la zona periurbana del municipio. En el presente documento se han recogido solo aquellas entidades y/o núcleos en los que reside población o han existido movimientos de la misma.

El conjunto de barrios, núcleos o polígonos industriales donde al 1 de enero de 2018 residían habitantes eran noventa y siete, de ellos sesenta y seis corresponden a barrios ubicados en la zona urbana, ocho a polígonos industriales y veintitrés a entidades y núcleos de población de la zona periurbana. Hay que indicar que tanto en los distritos periurbanos como en los polígonos industriales, existen algunos núcleos o polígonos que no tienen una población estable, por lo que algunos de ellos en los últimos veinte años han carecido de población.

A continuación se presenta la relación de barrios, núcleos y polígonos industriales que tenían población el 1/1/2018, en orden decreciente del número de habitantes.

Tabla 4.1 Población por Barrios en orden decreciente de número de habitantes al 1/1/2018.				
BARRIO	Habitantes al 1/1/2018	Habitantes al 1/1/2017	Diferencia	% Aum. / Dismin.
FATIMA	17242	17324	-82	-0,47%
CIUDAD JARDIN	16779	16805	-26	-0,15%
SECTOR SUR	15153	15075	78	0,52%
VIÑUELA - RESCATADO	12853	12874	-21	-0,16%
VALDEOLLEROS	11860	11874	-14	-0,12%
POLIGONO DEL GUADALQUIVIR	10384	10502	-118	-1,12%
FRAY ALBINO	10025	10046	-21	-0,21%
CENTRO COMERCIAL	7982	8030	-48	-0,60%
POLÍGONO DE LA FUENSANTA	7945	8013	-68	-0,85%
FUENSANTILLA-EDISOL	7175	7163	12	0,17%
POLIGONO DE PONIENTE	6961	6761	200	2,96%
PARQUE FIGUEROA	6414	6389	25	0,39%
EL ARCANGEL	6373	6469	-96	-1,48%
LEVANTE	6304	6369	-65	-1,02%
MARGARITAS / COLONIA DE LA PAZ	6228	6143	85	1,38%
Extrarradio Alcolea	6068	6001	67	1,12%
BRILLANTE	6068	6019	49	0,81%
MORERAS	5962	6011	-49	-0,82%
ARRUZAFILLA	5834	5877	-43	-0,73%
HUERTA DE LA REINA	5574	5609	-35	-0,62%
ARROYO DEL MORO	5189	5205	-16	-0,31%
CAÑERO	5118	5083	35	0,69%
Extrarradio Villarrubia	5073	5092	-19	-0,37%
SAGUNTO	4994	5064	-70	-1,38%
PARQUE CRUZ CONDE	4939	4921	18	0,37%
SAN LORENZO	4824	4884	-60	-1,23%
HUERTA DE SANTA ISABEL	4819	4765	54	1,13%
SANTUARIO	4812	4834	-22	-0,46%
CERCADILLA-MEDINA AZAHARA	4467	4471	-4	-0,09%
Extrarradio El Higuerón	4386	4382	4	0,09%
VISTAALEGRE	4257	4248	9	0,21%
SANTA ROSA	4243	4268	-25	-0,59%
Extrarradio Majaneque	4175	4143	32	0,77%
MIRALBAIDA	4160	4164	-4	-0,10%
HUERTA SAN RAFAEL	3778	3744	34	0,91%
EL NARANJO	3753	3733	20	0,54%
PARQUE AZAHARA	3497	3511	-14	-0,40%
SAN ANDRES - SAN PABLO	3487	3467	20	0,58%
SANTA MARINA	3127	3153	-26	-0,82%
OLLERÍAS	3082	3106	-24	-0,77%
HUERTA DE LA MARQUESA	2906	2961	-55	-1,86%
CERRO DE LA GOLONDRINA-SALESIANOS	2861	2893	-32	-1,11%
SAN RAFAEL DE LA ALBAIDA	2647	2434	213	8,75%
SAN PEDRO	2549	2575	-26	-1,01%
Extrarradio Ntra. Sra. De Linares	2528	2496	32	1,28%
PALMERAS	2353	2359	-6	-0,25%
CAMPING	2345	2331	14	0,60%
PARQUE FIDIANA	2308	2306	2	0,09%
HUERTA DEL REY - VALLELLANO	2292	2265	27	1,19%
LA TRINIDAD (SAN JUAN Y TODOS LOS SANTOS)	2262	2307	-45	-1,95%
EL ARENAL	2199	2232	-33	-1,48%
SANTIAGO	2089	2096	-7	-0,33%
EL CARMEN	2089	2135	-46	-2,15%
MIRABUENO	1998	1984	14	0,71%
Extrarradio Las Quemadas	1985	1992	-7	-0,35%
ELECTROMECANICAS	1869	1867	2	0,11%
LA CATEDRAL	1686	1702	-16	-0,94%
Extrarradio Encinarejo	1653	1657	-4	-0,24%
SAN MIGUEL - CAPUCHINOS	1574	1564	10	0,64%
Extrarradio Alameda del Obispo	1574	1542	32	2,08%
OLIVOS BORRACHOS	1559	1580	-21	-1,33%
CAMPO DE LA MERCED - MOLINOS ALTA	1452	1438	14	0,97%
ZUMBACON-GAVILAN	1401	1402	-1	-0,07%

Población por Barrios en orden decreciente de número de habitantes al 1/1/2018.				
BARRIO	Habitantes al 1/1/2018	Habitantes al 1/1/2017	Diferencia	% Aum. / Dismin.
SAN FRANCISCO - RIBERA	1368	1345	23	1,71%
ASOMADILLA	1302	1321	-19	-1,44%
LA MAGDALENA	1260	1288	-28	-2,17%
EL PATRIARCA	1072	1065	7	0,66%
EL TABLERO	936	927	9	0,97%
CAMPO DE LA VERDAD - MIRAFLORES	922	921	1	0,11%
SAN BASILIO	899	929	-30	-3,23%
Extrarradio Cerro Muriano	884	921	-37	-4,02%
EL SALVADOR Y LA COMPAÑÍA	882	900	-18	-2,00%
Extrarradio Sta- Maria de Trassierra	789	791	-2	-0,25%
Extrarradio Medina Azahara	661	637	24	3,77%
Extrarradio Pedroches	655	625	30	4,80%
Extrarradio Santa Cruz	643	653	-10	-1,53%
Extrarradio Los Arenales	488	452	36	7,96%
CIUDAD JARDIN DE PONIENTE	480	343	137	39,94%
Extrarradio Las Ermitas	370	396	-26	-6,57%
CAMINO DE TURRUÑUELOS	272	190	82	43,16%
Extrarradio Castillo de la Albaida	248	255	-7	-2,75%
Extrarradio Los Morales	210	218	-8	-3,67%
Pol. Industrial Tecnocórdoba	138	134	4	2,99%
HUERTA DE SANTA ISABEL-ES	98	71	27	38,03%
Extrarradio Santo Domingo	88	86	2	2,33%
Pol. Industrial El Granadal	73	69	4	5,80%
Pol. Industrial Chinales	41	34	7	20,59%
Pol. Industrial Las Quemadas	38	37	1	2,70%
Córdoba Diseminado	32	31	1	3,23%
Extrarradio Torres Cabrera	30	28	2	7,14%
Extrarradio Los Cansinos	27	25	2	8,00%
Extrarradio Puente Viejo	25	26	-1	-3,85%
Pol. Industrial Fuente de la Salud	9	0	9	0,00%
Extrarradio Valchillón	8	8	0	0,00%
Córdoba Diseminado	6	7	-1	-14,29%
Pol. Industrial La Torrecilla	5	5	0	0,00%
Pol. Industrial Los Pedroches	1	0	1	0,00%
Córdoba	**328503**	**328448**	**55**	**0,02%**

5. BARRIOS DEL DISTRITO CENTRO.

Según el acuerdo adoptado por el Excmo. Ayuntamiento Pleno del Ayuntamiento de Córdoba, en sesión ordinaria celebrada el día 2 de marzo de 2006, el distrito Centro comprendería "El polígono delimitado al este de la Av. Del Corregidor, Av. Conde de Vallellano, Av. República Argentina y Av. Mozárabes; al sur de Av. De la Libertad y Av. Al Nasir; al oeste de la Av. De los Almogávares, en el tramo comprendido al sur de la glorieta del mismo nombre, Ronda de Marrubial, Av. De Barcelona, Campo de San Antón y Campo Madre de Dios; al norte del río Guadalquivir en el tramo correspondiente de Ronda de los Mártires, Paseo de la Ribera, Ronda de Isasa y Av. Del Alcázar. Le corresponden los barrios de San Basilio, Huerta del Rey Vallellano, La Catedral, San Francisco-Ribera, Santiago, San Pedro, El Salvador y la Compañía, La Trinidad, Centro Comercial, San Miguel Capuchinos, San Andrés –San Pablo, La Magdalena, Cerro de la Golondrina, San Lorenzo, Santa Marina, Campo la Merced-Molinos Alta, Ollerías, El Carmen".

El distrito Centro consta, según el acuerdo antes mencionado, de dieciocho barrios, los cuales se agrupan a su vez en tres zonas tres zonas: Villa, Ajarquía y Resto de la zona centro.

La zona de la Villa ocupa el espacio occidental del casco histórico de la ciudad, y comprende los siguientes barrios: San Basilio, Catedral, La Trinidad, El Salvador, San Miguel-Capuchinos y Centro comercial.

A la zona de la Ajarquía, situada en la parte oriental del casco histórico, pertenecen los barrios de Santa Marina, San Lorenzo, San Andrés-San Pablo, La Magdalena, Santiago, San Pedro y San Francisco-Ribera.

Por último, la parte del distrito Centro denominada Resto de la zona Centro, comprende los siguientes barrios aledaños al casco histórico: Huerta del Rey-Vallellano, Campo de la Merced-Molinos Alta, Ollerías, El Carmen y Cerro de la Golondrina-Salesianos.

A comienzos del año 2018, el distrito Centro tenía 45.765 habitantes, habiendo sufrido un descenso de 312 habitantes respecto a igual fecha del año anterior y de 5.218 habitantes en relación a comienzos del año 1998. A la fecha de referencia, el barrio del distrito Centro con mayor población era Centro Comercial, 7.982 habitantes, seguido del barrio de San Lorenzo con 4.824 habitantes. Por el contrario, los barrios con menor población eran El Salvador y La Compañía, 892 habitantes, y San Basilio, 899 habitantes.

El número total de núcleos familiares del distrito a comienzos de 2018, era de 19.234, con un promedio de 2,38 habitantes por núcleo, el valor más bajo del conjunto de los distritos junto con Poniente Sur. Los núcleos compuestos por un solo miembro eran 6.634, es decir más de un tercio del total, proporción que se mantenía en todos los barrios excepto en El Carmen. El número de familias monoparentales era de 734, siendo el barrio Centro Comercial con 132 familias el que mayor número de estas tenía.

Durante los últimos veinte años, solo cinco barrios del distrito han tenido aumentos de población, El Carmen, 259 habitantes, Cerro de la Golondrina-Salesianos, 124 habitantes, El Salvador y La Compañía, 115 habitantes, La Magdalena, 44 habitantes, y San Francisco-Ribera, 5 habitantes, si bien en los últimos seis años se observa un descenso de población en todos ellos. El barrio con mayor pérdida de población en los últimos veinte años ha sido Centro

Comercial con un descenso de 1.754 habitantes, que ha supuesto un descenso del 18% de su población inicial.

Los barrios del distrito Centro, presentaban en general una población con un elevado nivel de envejecimiento. La edad media del distrito era de 44,69 años, siendo la del conjunto del municipio de 42,11 años. Asimismo, los indicadores de vejez, envejecimiento y sobreenvejecimiento, mostraban unos valores muy por encima de los del municipio, 165,55%, 21,94% y 52,29%, frente a 118,83%, 18,94% y 48,32%. Igualmente, en la mayoría de los barrios del distrito, el indicador de dependencia senil estaba muy por encima del valor medio del municipio, así como el de soledad, la tasa de mortalidad y la tasa de crecimiento natural. El distrito Centro albergaba en sus barrios el mayor número de personas mayores de 64 años que vivían solas, 2.405 habitantes, frente a las existentes en otros distritos. La esperanza de vida al nacer en el distrito era de 82,9 años, algo superior a la del municipio, 82,8 años, siendo la esperanza de vida de las mujeres, 86,6 años y la de los hombres, 78,8 años.

El índice de dependencia del distrito, 67,07%, es superior al del municipio que era del 63,6%. El barrio del distrito que presentaba el mayor porcentaje era La Trinidad, 82,3%, y el que menos San Francisco-Ribera con el 48,4%.

El índice de soledad del distrito era del 23,9%, más elevado que el del municipio, 21,8%, siendo el Centro Comercial el que tenía el valor más elevado, 27,1%, y El Carmen, 16,3%, el que presentaba la cifra porcentual más baja.

La tasa de fecundidad del distrito era del 29,6 por mil, inferior a la del municipio, 34,4 por mil. El barrio de San Lorenzo con una tasa del 48,4 por mil, era el que mayor valor presentaba, mientras que el barrio de La Catedral con un 11,59 por mil era el que tenía el valor más bajo.

Las tasas de natalidad y mortalidad del distrito, con valores del 6,3 y 11,0 por mil respectivamente, se encontraban por debajo de la del municipio la primera y por encima la segunda. El barrio con mayor tasa de natalidad era San Lorenzo, 10,7 por mil, y el de menos, La Catedral con el 2,4 por mil. La tasa bruta de mortalidad más elevada se daba en La Trinidad, 24,51 por mil, mientras que la más baja la tenía El Carmen, 3,3 por mil.

El porcentaje de niños en el distrito era del 13,25%, inferior al del municipio que era el 15,35%. El barrio de Santiago es el que presentaba el mayor porcentaje con un 19,2%, mientras que Campo de la Merced-Molinos Alta con el 9,1% tenía el valor más bajo.

El índice de soledad del distrito era del 23,9% algo más elevada que la del municipio, 21,8%, siendo el barrio Centro Comercial el que tenía el valor más elevado, 27,14%, y El Carmen, 16,4%, el que presentaba la cifra porcentual más baja.

El índice de instrucción insuficiente del distrito era del 19,49%, inferior al del municipio que era el 27,9%. El barrio de San Lorenzo con un 26,4% era el que tenía el valor más alto, mientras que el Huerta del Rey-Vallellano con un 11,6% el más bajo. El distrito Centro era el de mayor proporción de titulados universitarios con un valor próximo al 35%, destacando entre estos los barrios Centro Comercial y Huerta del Rey-Vallellano con cifras superiores al 48% de su población, así como La Trinidad, San Miguel-Capuchinos y El Salvador-La Compañía, con cifras próximas o por encima del 40%.

El porcentaje de extranjeros del distrito era del 3,72%, superior al del municipio,3,04%, siendo el barrio de La Catedral con un 10,5% el que mayor porcentaje presentaba, siendo por el contrario el barrio de Ollerías con el 1,7% el que tenía el menor porcentaje.

La tasa de migración del distrito era del 3,4 por mil, superior a la del municipio que se encontraba en el 0,51 por mil. Siendo el barrio de la Catedral con un 42,5 por mil el que presentaba el mayor valor y La Magdalena con un valor negativo de menos 11,0 el que tenía el valor más bajo.

En la Tabla 5.1 se presenta un conjunto de indicadores demográficos donde se puede establecer la comparación de los valores de cada barrio con los del distrito y del municipio.

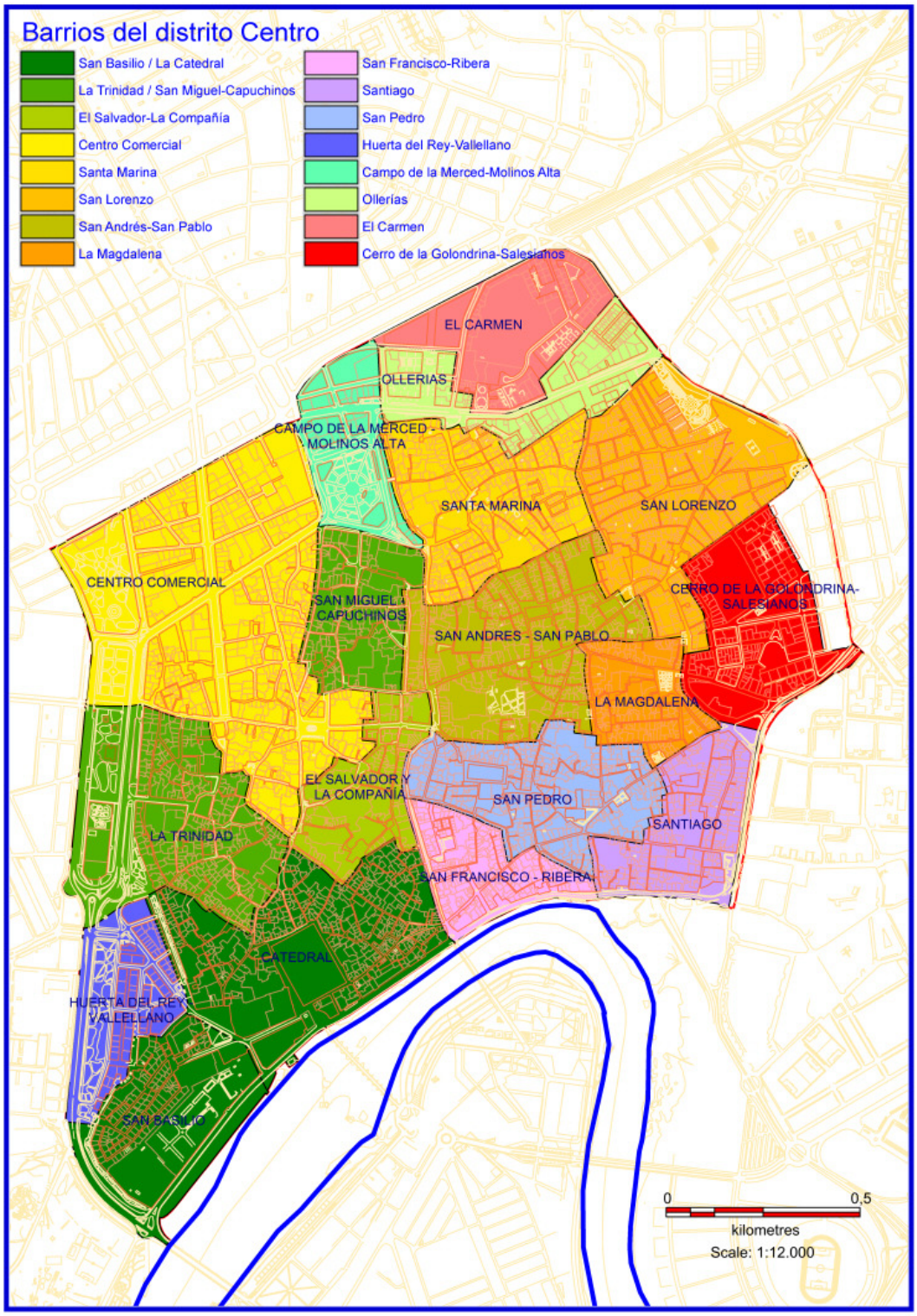
Barrios del distrito Centro
San Basilio / La Catedral
La Trinidad / San Miguel-Capuchinos
El Salvador-La Compañía
Centro Comercial
Santa Marina
San Lorenzo
San Andrés-San Pablo
La Magdalena
San Francisco-Ribera
Santiago
San Pedro
Huerta del Rey-Vallellano
Campo de la Merced-Molinos Alta
Ollerías
El Carmen
Cerro de la Golondrina-Salesianos
EL CARMEN
OLLERIAS
CAMPO DE LA MERCED - MOLINOS ALTA
SANTA MARINA
SAN LORENZO
CENTRO COMERCIAL
SAN MIGUEL - CAPUCHINOS
CERRO DE LA GOLONDRINA-SALESIANOS
SAN ANDRES - SAN PABLO
LA MAGDALENA
EL SALVADOR Y LA COMPAÑIA
SAN PEDRO
SANTIAGO
LA TRINIDAD
SAN FRANCISCO - RIBERA
CATEDRAL
HUERTA DEL REY - VALLELLANO
SAN BASILIO
0
0,5
kilometres
Scale: 1:12.000

Tabla 5.1 INDICADORES DEMOGRÁFICOS DEL DISTRITO CENTRO AL 1/1/2018

Indicador	Córdoba	DISTRITO CENTRO	SAN BASILIO	LA CATEDRAL	LA TRINIDAD (SAN JUAN Y TODOS LOS SANTOS)	SAN MIGUEL - CAPUCHINOS	EL SALVADOR Y LA COMPAÑÍA	CENTRO COMERCIAL	SANTA MARINA	SAN LORENZO	SAN ANDRES - SAN PABLO	LA MAGDALENA	SAN FRANCISCO - RIBERA	SANTIAGO	SAN PEDRO	HUERTA DEL REY - VALLELLANO	CAMPO DE LA MERCED - MOLINOS ALTA	OLLERÍAS	EL CARMEN LA CERRO DE GOLONDRINA-SALESIANOS
Población	328503	45765	899	1686	2262	1574	882	7982	3127	4824	3487	1260	1368	2089	2549	2292	1452	3082	2089	2861
Mujeres	170686	24509	486	859	1266	883	474	4407	1651	2508	1860	658	711	1089	1312	1282	813	1646	1073	1531
Hombres	157817	21256	413	827	996	691	408	3575	1476	2316	1627	602	657	1000	1237	1010	639	1436	1016	1330
Superficie urbana Km2	24,93	2,7	0,12	0,25	0,15	0,1	0,09	0,38	0,15	0,23	0,21	0,08	0,08	0,12	0,16	0,06	0,12	0,11	0,13	0,15
Densidad Km2	13177	16973	7211	6852	15453	15330	9325	21065	20863	20569	16499	16507	16626	17279	15868	37893	11978	28945	15625	19697
Núcleos familiares	129753	19234	414	801	999	687	392	3431	1289	2030	1487	521	605	841	1098	942	583	1221	754	1139
Habitantes/Núcleo familiar	2,53	2,38	2,17	2,1	2,26	2,29	2,25	2,33	2,43	2,38	2,34	2,42	2,26	2,48	2,32	2,43	2,49	2,52	2,77	2,51
Núcleos de familias monoparentales	5278	734	13	22	35	25	21	132	41	86	47	33	29	44	46	17	21	48	32	42
Población familias monoparentales	13058	1793	27	61	82	61	47	326	100	211	118	83	68	100	108	41	52	120	80	108
Habitantes/familia monoparental	2,47	2,44	2,08	2,77	2,34	2,44	2,24	2,47	2,44	2,45	2,51	2,52	2,34	2,27	2,35	2,41	2,48	2,5	2,5	2,57
Total Nacimientos	2546	290	7	4	11	8	7	42	18	52	25	10	9	12	20	16	10	12	12	15
Nacimientos de Mujeres	1159	129	3	1	5	3	3	23	9	22	7	4	4	4	11	4	7	7	5	7
Nacimientos de Hombres	1387	161	4	3	6	5	4	19	9	30	18	6	5	8	9	12	3	5	7	8
Total Defunciones	2906	507	11	23	56	21	7	98	37	53	38	9	10	24	23	23	17	30	7	20
Defunciones de Mujeres	1470	270	8	9	28	16	3	59	16	29	21	3	6	9	15	9	9	15	5	10
Defunciones de Hombres	1436	237	3	14	28	5	4	39	21	24	17	6	4	15	8	14	8	15	2	10
Total defunciones menores de una año	8	1	0	0	0	0	0	0	0	0	0	1	0	0	0	0	0	0	0	0
Defunciones de niñas menores de un año	4	0	0	0	0	0	0	0	0	0	0	0	0	0	0	0	0	0	0	0
Defunciones de niños menores de un año	4	1	0	0	0	0	0	0	0	0	0	1	0	0	0	0	0	0	0	0
Total Altas Cambios de Domicilio	13683	1865	34	46	113	62	33	340	100	207	169	54	68	120	100	74	58	116	69	102
Altas Cambios de Domicilio Mujeres	7078	964	17	20	68	33	16	184	51	100	80	25	34	68	49	40	31	61	36	51
Altas Cambios de Domicilio Hombres	6605	901	17	26	45	29	17	156	49	107	89	29	34	52	51	34	27	55	33	51
Bajas Cambios de Domicilio	13683	2120	60	120	97	56	57	362	112	262	144	67	53	117	131	50	49	108	119	156
Bajas Cambios de Domicilio Mujeres	7078	1100	32	62	57	30	32	192	58	125	66	31	27	61	80	25	30	54	60	78
Bajas Cambios de Domicilio Hombres	6605	1020	28	58	40	26	25	170	54	137	78	36	26	56	51	25	19	54	59	78
Altas procedentes de otros municipios	4904	864	11	55	43	44	18	170	55	72	69	12	29	50	44	34	20	45	36	57
Bajas de Residencia	5606	901	16	42	47	28	24	174	56	90	81	31	23	43	61	40	16	57	35	37
Altas por Migración	1208	263	6	67	12	8	4	51	17	19	12	6	9	4	9	12	5	2	5	15
Bajas por Migración	338	71	1	8	4	1	1	15	4	3	5	1	1	3	6	6	0	4	5	3

Tabla 5.1 INDICADORES DEMOGRÁFICOS DEL DISTRITO CENTRO AL 1/1/2018. Continuación.

Indicador	Córdoba	DISTRITO CENTRO	SAN BASILIO	LA CATEDRAL	LA TRINIDAD (SAN JUAN Y TODOS LOS SANTOS)	SAN MIGUEL - CAPUCHINOS	EL SALVADOR Y LA COMPAÑÍA	CENTRO COMERCIAL	SANTA MARINA	SAN LORENZO	SAN ANDRES - SAN PABLO	LA MAGDALENA	SAN FRANCISCO - RIBERA	SANTIAGO	SAN PEDRO	HUERTA DEL REY - VALLELLANO	CAMPO DE LA MERCED - MOLINOS ALTA	OLLERÍAS	EL CARMEN	CERRO DE LA GOLONDRINA-SALESIANOS
Mayores de 64 años solos	13052	2405	51	90	124	94	47	594	165	216	163	50	50	65	98	167	110	154	51	116
Mujeres mayores de 64 años solas	10175	1883	35	61	96	69	38	473	127	162	130	39	38	52	72	136	86	127	44	98
Hombres mayores de 64 años solos	2877	522	16	29	28	25	9	121	38	54	33	11	12	13	26	31	24	27	7	18
Total no nacidos en Córdoba	99738	15615	294	734	847	610	343	3081	1031	1263	1112	323	503	577	824	1020	590	1043	693	727
Mujeres no nacidas en Córdoba	55686	8851	165	388	518	364	197	1809	570	689	629	181	277	351	432	609	337	577	374	384
Hombres no nacidos en Córdoba	44052	6764	129	346	329	246	146	1272	461	574	483	142	226	226	392	411	253	466	319	343
% Población >14 años que no sabe leer y/o escribir	3,96	3,19	2,92	3,34	2,85	2,47	2,38	2,61	3,09	3,8	3,32	3,6	3,23	4,15	3,68	2,86	2,73	3,03	3,12	4,16
% Población >14 sin estudios	28,95	19,28	24,9	21,3	19,28	13,56	12,98	11,49	20,99	27,38	21,31	22,09	22,91	25,9	23,72	10,19	14,85	16,03	18,38	28,76
% Población >14 con BUP, ESO o equivalente	45,62	42,55	39,01	40,39	36	40,83	44,77	37,68	43,54	45,53	43,53	46,64	44	48,31	44,62	37,12	39,09	44,81	48,04	49,25
% Población >14 universitaria grado medio	8,66	12,65	11,56	13,68	13,42	16,61	15,1	14,63	11,6	10,03	12,21	10,52	10,42	8,83	9,63	16,05	17,65	15,25	12,71	8,02
% Población >14 universitaria grado superior	12,56	22,17	21,35	21,16	28,39	26,47	24,77	33,54	20,63	12,83	19,53	16,78	19,35	12,57	18,22	33,58	25,68	20,74	17,58	9,56
% Población >14 con titulación sin especificar	0,25	0,16	0,25	0,13	0,05	0,07	0	0,06	0,15	0,42	0,1	0,38	0,08	0,24	0,14	0,2	0	0,15	0,17	0,25
Población que no sabe leer y/o escribir	11012	1265	23	50	57	34	18	185	84	155	101	38	39	70	81	58	36	81	55	100
Mujeres que no sabe leer y/o escribir	6237	687	14	22	33	20	9	89	47	89	60	20	18	42	45	29	21	47	32	50
Hombres que no sabe leer y/o escribir	4775	578	9	28	24	14	9	96	37	66	41	18	21	28	36	29	15	34	23	50
Población total sin estudios	80506	7653	196	319	385	187	98	816	570	1116	649	233	277	437	522	207	196	429	324	692
Mujeres sin estudios	44570	4691	114	172	258	147	64	569	351	636	392	132	160	252	283	153	142	286	183	397
Hombres sin estudios	35936	2962	82	147	127	40	34	247	219	480	257	101	117	185	239	54	54	143	141	295
Población Extranjera	9975	1702	27	177	90	65	51	300	115	137	141	46	74	75	132	70	43	52	39	68
Mujeres Extranjeras	5459	961	18	95	50	40	27	187	59	75	80	24	41	51	64	42	25	32	22	29
Hombres Extranjeros	4516	741	9	82	40	25	24	113	56	62	61	22	33	24	68	28	18	20	17	39
Indicadores sociales																				
Edad Media	42,11	44,69	44,59	46,21	48,45	47,03	43,31	47,55	44,14	42,31	44,81	41,33	43,28	39,61	41,75	48,15	50,71	44,58	41,42	41,56
Edad Media Mujer	43,71	46,82	45,95	48,58	50,92	49,70	45,18	49,87	45,86	44,09	47,46	42,81	44,69	41,76	43,47	50,53	52,92	46,84	42,99	43,01
Edad Media Hombre	40,37	42,22	42,98	43,75	45,31	43,61	41,14	44,68	42,23	40,40	41,79	39,70	41,75	37,26	39,92	45,13	47,90	41,98	39,76	39,90
Porcentaje de Niños	15,35	13,25	12,46	11,15	11,72	12,39	14,4	11,05	13,18	15,51	12,65	16,27	11,62	19,24	13,65	11,39	9,09	13,17	15,61	15,9
Envejecimiento (%)	18,24	21,94	21,69	22,72	29,05	26,56	20,86	27,42	20,24	18,16	21,31	16,11	16,08	14,74	15,3	29,14	35,74	21,45	14,94	16,78
Vejez (%)	118,83	165,6	174,1	203,7	247,92	214,4	144,9	248,2	153,6	117,1	168,5	99,02	138,4	76,62	112,1	255,9	393,18	162,8	95,71	105,49

Tabla 5.1 INDICADORES DEMOGRÁFICOS DEL DISTRITO CENTRO AL 1/1/2018. Continuación.

Indicador	Córdoba	DISTRITO CENTRO	SAN BASILIO	LA CATEDRAL	LA TRINIDAD (SAN JUAN Y TODOS LOS SANTOS)	SAN MIGUEL - CAPUCHINOS	EL SALVADOR Y LA COMPAÑÍA	CENTRO COMERCIAL	SANTA MARINA	SAN LORENZO	SAN ANDRES - SAN PABLO	LA MAGDALENA	SAN FRANCISCO - RIBERA	SANTIAGO	SAN PEDRO	HUERTA DEL REY - VALLELLANO	CAMPO DE LA MERCED - MOLINOS ALTA	OLLERÍAS	EL CARMEN DE LA CERRO GOLONDRINA-SALESIANOS
Sobreenvejecimiento (%)	48,32	52,29	40	54,57	62,1	58,85	47,83	56,37	50,55	48,86	52,89	56,65	47,27	42,21	45,38	58,83	52,6	43,72	37,82	51,25
Dependencia (%)	63,57	67,07	60,54	62,9	82,27	76,26	67,36	77,69	62,86	62,53	62,94	61,13	48,37	64,62	51,37	81,47	97,55	66,87	54,17	62,65
Dependencia Juvenil (%)	33,69	30,42	25,71	25,89	29,33	29,45	32,45	28,96	29,9	33,02	28,22	35,17	24,51	40,35	28,21	28,58	26,94	31,08	31,14	35,36
Dependencia Senil (%)	29,88	36,65	34,82	37	52,94	46,81	34,91	48,73	32,97	29,51	34,72	25,96	23,86	24,27	23,16	52,89	70,61	35,79	23,03	27,29
Renovación Población Activa (%)	83,12	73,7	64,89	63,24	68	83,16	107,1	69,91	71,3	72,7	77,98	78,71	82,21	88,98	78,48	76,09	74,07	66,67	64,72	79,36
Recambio Población Activa	116,98	133,5	234,5	138,8	175,86	108	80	141,1	124	145,5	112,7	128,6	116,3	101,8	112,1	136,5	143,28	162,5	139,8	131,21
Juventud de la Población Activa (%)	80,03	74,21	82,15	66,42	76,32	66,55	73,56	75,77	71,36	76,5	71,1	73,88	69,06	69,2	80,92	77,24	80	72,22	72,74	77,84
Soledad (%)	21,79	23,96	26,15	23,5	18,87	22,49	25,54	27,14	26,07	24,66	21,94	24,63	22,73	21,1	25,13	25	21,19	23,3	16,35	24,17
Inmigración (%)	30,36	34,12	32,7	43,53	37,44	38,75	38,89	38,6	32,97	26,18	31,89	25,63	36,77	27,62	32,33	44,5	40,63	33,84	33,17	25,41
Extranjeros (%)	3,04	3,72	3	10,5	3,98	4,13	5,78	3,76	3,68	2,84	4,04	3,65	5,41	3,59	5,18	3,05	2,96	1,69	1,87	2,38
Instrucción Insuficiente (%)	27,86	19,49	24,36	21,89	19,54	14,04	13,15	12,54	20,91	26,35	21,51	21,51	23,1	24,27	23,66	11,56	15,98	16,55	18,14	27,68
Tasa de Natalidad (0/00)	7,75	6,32	7,66	2,36	4,82	5,1	7,86	5,25	5,73	10,71	7,19	7,85	6,63	5,73	7,81	7,02	6,92	3,88	5,68	5,21
Tasa de Mortalidad (0/00)	8,85	11,04	12,04	13,58	24,51	13,38	7,86	12,24	11,78	10,92	10,93	7,06	7,37	11,47	8,98	10,09	11,76	9,7	3,31	6,95
Tasa de Migración (0/00)	0,51	3,38	0	42,5	1,75	14,66	-3,37	4	3,82	-0,41	-1,44	-10,99	10,32	3,82	-5,46	0	6,23	-4,52	0,47	11,12
Tasa de Cambio de Domicilio (0/00)	42,32	46,17	65,65	70,84	42,46	35,69	63,97	45,22	35,67	53,98	41,42	52,59	39,07	55,91	51,13	21,94	33,91	34,91	56,34	54,22
Tasa Global Migratoria (0/00)	43,04	49,54	65,65	113,3	44,21	50,35	60,61	49,21	39,49	53,56	39,98	41,6	49,39	59,74	45,67	21,94	40,14	30,38	56,82	65,35
Tasa de Fecundidad (0/00)	34,39	29,57	34,15	11,59	24,39	22,66	36,08	26,38	26,83	48,37	33,74	32,79	28,75	25,16	32,79	34,41	37,45	18,87	26,73	22,76
Índice de Potencialidad	71,42	72,96	78,85	76,74	74,67	56,28	69,31	89,31	67,04	64,44	71,5	54,19	65,7	51,42	82,12	91,12	94,96	73,42	72,65	69,88
Crecimiento Natural	-360	-217	-4	-19	-45	-13	0	-56	-19	-1	-13	1	-1	-12	-3	-7	-7	-18	5	-5
Tasa de Crecimiento Natural (0/00)	-1,1	-4,73	-4,38	-11,22	-19,7	-8,29	0	-6,99	-6,05	-0,21	-3,74	0,78	-0,74	-5,73	-1,17	-3,07	-4,84	-5,82	2,37	-1,74
Tasa Bruta de Reproducción (0/00)	15,36	13,15	14,63	2,9	11,09	8,5	15,46	14,45	13,41	20,47	9,45	13,11	12,78	8,39	18,03	8,6	26,22	11,01	11,14	10,62
Índice de Tendencia (%)	84,24	86,24	97,44	50	88,42	55,56	78,05	108,4	94,74	88,08	75,16	83,82	75,86	85,93	87,29	114,1	118,92	83,21	80,49	69,51
Relación niños/mujer (%)	19,86	17,95	18,54	10,43	18,63	11,33	16,49	17,78	18,78	21,3	15,92	18,69	14,06	24,32	16,89	19,14	16,48	17,14	22,05	17,3
Tasa de Mortalidad Infantil (0/00)	3,19	3,45	0	0	0	0	0	0	0	0	0	100	0	0	0	0	0	0	0	0
Índice de apoyo familiar	19,27	25,48	17,65	23,87	49,84	40,23	21,29	35,72	21,56	19,62	24,98	19,19	15,21	12,79	14,07	44,98	46,74	18,27	10,72	17,11
Esperanza de vida al nacer	82,83	82,9	0	0	0	0	0	0	0	0	0	0	0	0	0	0	0	0	0	0
Esperanza de vida mujeres	85,61	86,63	0	0	0	0	0	0	0	0	0	0	0	0	0	0	0	0	0	0
Esperanza de vida hombres	79,81	78,83	0	0	0	0	0	0	0	0	0	0	0	0	0	0	0	0	0	0
Cambios de domicilio totales	27366	3985	94	166	210	118	90	702	212	469	313	121	121	237	231	124	107	224	188	258

Tabla 5.2 Población por barrios del distrito Centro y sexo al 1/1/2018.						
BARRIO	Total Habitantes	Mujeres	Hombres	% Habitan-tes s/Total Distrito	% Mujeres s/Total Distrito	% Hombres s/Total Distrito
SAN BASILIO	899	486	413	1,96%	1,98%	1,94%
LA CATEDRAL	1686	859	827	3,68%	3,50%	3,89%
LA TRINIDAD (SAN JUAN Y TODOS LOS SANTOS)	2262	1266	996	4,94%	5,17%	4,69%
SAN MIGUEL - CAPUCHINOS	1574	883	691	3,44%	3,60%	3,25%
EL SALVADOR Y LA COMPAÑÍA	882	474	408	1,93%	1,93%	1,92%
CENTRO COMERCIAL	7982	4407	3575	17,44%	17,98%	16,82%
SANTA MARINA	3127	1651	1476	6,83%	6,74%	6,94%
SAN LORENZO	4824	2508	2316	10,54%	10,23%	10,90%
SAN ANDRES - SAN PABLO	3487	1860	1627	7,62%	7,59%	7,65%
LA MAGDALENA	1260	658	602	2,75%	2,68%	2,83%
SAN FRANCISCO - RIBERA	1368	711	657	2,99%	2,90%	3,09%
SANTIAGO	2089	1089	1000	4,56%	4,44%	4,70%
SAN PEDRO	2549	1312	1237	5,57%	5,35%	5,82%
HUERTA DEL REY - VALLELLANO	2292	1282	1010	5,01%	5,23%	4,75%
CAMPO DE LA MERCED - MOLINOS ALTA	1452	813	639	3,17%	3,32%	3,01%
OLLERÍAS	3082	1646	1436	6,73%	6,72%	6,76%
EL CARMEN	2089	1073	1016	4,56%	4,38%	4,78%
CERRO DE LA GOLONDRINA-SALESIANOS	2861	1531	1330	6,25%	6,25%	6,26%
Total DISTRITO CENTRO	**45765**	**24509**	**21256**	**100,00%**	**100,00%**	**100,00%**

Tabla 5.3 Núcleos familiares de población del distrito Centro según composición del número de miembros al 1/1/2018																							
		Número de miembros																					
BARRIO	Total Núcleos	1	2	3	4	5	6	7	8	9	10	11	12	13	14	15	16	18	25	28	34	45
SAN BASILIO	414	171	104	67	53	13	2	2	2													
LA CATEDRAL	801	384	169	112	92	28	11	1	1	1						2						
LA TRINIDAD	999	421	242	145	109	56	13	4	3	2	1	1	1						1			
SAN MIGUEL - CAPUCHINOS	687	289	163	84	83	48	13	4	1	1			1									
EL SALVADOR Y LA COMPAÑÍA	392	166	86	61	56	13	3	3	3	1												
CENTRO COMERCIAL	3431	1291	873	553	438	180	62	18	11	3	1	1										
SANTA MARINA	1289	429	312	234	235	53	21	3	1				1									
SAN LORENZO	2030	694	500	381	345	80	18	7	3			1				1						
SAN ANDRES - SAN PABLO	1487	542	364	258	231	59	21	5	2	4		1										
LA MAGDALENA	521	170	123	105	96	21	3	2	1													
SAN FRANCISCO - RIBERA	605	240	155	91	80	28	4	2	2	2				1								
SANTIAGO	841	273	196	171	135	45	11	6	1	1	1	1										
SAN PEDRO	1098	422	236	207	162	54	9	5	1	1	1											
HUERTA DEL REY - VALLELLANO	942	309	245	175	134	61	11	4			1	1	1									
CAMPO DE LA MERCED - MOLINOS ALTA	583	169	161	121	90	23	11	7	1													
OLLERÍAS	1221	354	307	263	212	55	20	4	3	1	1	1										
EL CARMEN	754	153	192	166	183	45	9	5	1													
CERRO DE LA GOLONDRINA-SALESIANOS	1139	357	257	234	209	54	17	9	1	1												
Total núcleos	**19234**	**6834**	**4685**	**3428**	**2943**	**916**	**259**	**91**	**38**	**18**	**6**	**7**	**4**	**1**	**0**	**3**	**0**	**0**	**1**	**0**	**0**	**0**

Tabla 5.4 Núcleos de familias monoparentales por barrios del distrito Centro al 1/1/2018.									
				Número de Menores					
BARRIO	Total Familias	Cab.Fam. Mujer	Cab.Fam. Hombre	1	2	3	4	5	6
SAN BASILIO	13	12	1	12	1				
LA CATEDRAL	22	19	3	9	10	2	1		
LA TRINIDAD (SAN JUAN Y TODOS LOS SANTOS)	35	28	7	24	10	1			
SAN MIGUEL - CAPUCHINOS	25	21	4	18	5	1		1	
EL SALVADOR Y LA COMPAÑÍA	21	20	1	17	3	1			
CENTRO COMERCIAL	132	108	24	80	42	10			
SANTA MARINA	41	38	3	26	12	3			
SAN LORENZO	86	76	10	50	33	3			
SAN ANDRES - SAN PABLO	47	44	3	27	16	4			
LA MAGDALENA	33	31	2	17	15	1			
SAN FRANCISCO - RIBERA	29	26	3	21	6	2			
SANTIAGO	44	39	5	33	10	1			
SAN PEDRO	46	38	8	32	12	2			
HUERTA DEL REY - VALLELLANO	17	14	3	10	7				
CAMPO DE LA MERCED - MOLINOS ALTA	21	19	2	12	8	1			
OLLERÍAS	48	43	5	27	18	3			
EL CARMEN	32	28	4	17	14	1			
CERRO DE LA GOLONDRINA-SALESIANOS	42	40	2	22	16	4			
Total DISTRITO CENTRO	**734**	**644**	**90**	**454**	**238**	**40**	**1**	**1**	**0**

Tabla 5.5 Evolución de la población del distrito Centro por barrio en el periodo 1998-2018.																					
BARRIO	1998	1999	2000	2001	2002	2003	2004	2005	2006	2007	2008	2009	2010	2011	2012	2013	2014	2015	2016	2017	2018
SAN BASILIO	1123	1119	1071	1016	1002	1019	998	1013	1043	1022	1008	998	992	992	1004	1022	993	964	952	929	899
LA CATEDRAL	1990	1990	2019	1988	2013	2008	1965	1959	1926	1952	1933	1936	1910	1929	1900	1889	1789	1798	1732	1702	1686
LA TRINIDAD (SAN JUAN Y TODOS LOS SANTOS)	2510	2480	2478	2519	2528	2438	2434	2490	2512	2451	2421	2416	2402	2392	2366	2370	2356	2355	2336	2307	2262
SAN MIGUEL - CAPUCHINOS	1704	1676	1730	1735	1698	1701	1739	1718	1738	1703	1682	1627	1626	1605	1586	1602	1576	1590	1585	1564	1574
EL SALVADOR Y LA COMPAÑÍA	767	747	728	730	735	691	699	764	780	769	746	760	735	731	735	746	907	937	921	900	882
CENTRO COMERCIAL	9736	9727	9702	9666	9566	9383	9192	9133	9015	8994	8942	8843	8676	8615	8535	8412	8122	8121	8078	8030	7982
SANTA MARINA	3399	3362	3355	3380	3345	3360	3365	3411	3432	3435	3443	3373	3313	3245	3213	3161	3152	3143	3177	3153	3127
SAN LORENZO	5187	5155	5132	5098	5082	4972	5010	4965	4970	4978	4965	5017	4954	4898	4944	4906	4930	4921	4887	4884	4824
SAN ANDRES - SAN PABLO	3697	3644	3569	3594	3589	3716	3721	3788	3789	3715	3743	3697	3637	3589	3531	3551	3520	3544	3517	3467	3487
LA MAGDALENA	1216	1229	1197	1171	1163	1173	1167	1190	1229	1219	1228	1202	1224	1282	1286	1307	1271	1279	1298	1288	1260
SAN FRANCISCO - RIBERA	1363	1381	1374	1345	1348	1362	1364	1411	1424	1406	1435	1435	1431	1420	1412	1410	1425	1394	1388	1345	1368
SANTIAGO	2105	2042	2007	1990	1999	2080	2027	2035	2041	2064	2047	2048	2041	2053	2073	2086	2094	2113	2123	2096	2089
SAN PEDRO	3072	3048	2992	3050	3043	3061	3006	3041	2983	3013	3046	3076	3044	2991	3007	3019	2611	2558	2559	2575	2549
HUERTA DEL REY - VALLELLANO	2864	2856	2842	2859	2839	2780	2687	2614	2620	2620	2548	2522	2498	2467	2370	2337	2286	2263	2240	2265	2292
CAMPO DE LA MERCED - MOLINOS ALTA	2016	2027	1982	1973	1981	1894	1847	1803	1762	1727	1704	1698	1664	1639	1595	1548	1535	1500	1468	1438	1452
OLLERÍAS	3657	3696	3661	3670	3657	3571	3564	3616	3600	3541	3533	3461	3380	3342	3296	3237	3147	3087	3139	3106	3082
EL CARMEN	1830	1769	1782	1781	1833	1799	1829	1822	1810	1879	1941	1971	2095	2114	2083	2112	2124	2127	2082	2135	2089
CERRO DE LA GOLONDRINA-SALESIANOS	2737	2763	2760	2782	2851	2920	2974	3003	3058	3130	3152	3047	3053	3031	3014	2982	2974	2951	2916	2893	2861
Total DISTRITO CENTRO	50973	50711	50381	50347	50272	49928	49588	49776	49732	49618	49517	49127	48675	48335	47950	47697	46812	46645	46398	46077	45765

Tabla 5.6 Distribución por barrios y tramos de edad del distrito Centro al 1/1/2018.																					
Barrio	SEXO	Total	De 0 años	De 1 a 4 años	De 5 a 9 años	De 10 a 14 años	De 15 a 19 años	De 20 a 24 años	De 25 a 29 años	De 30 a 34 años	De 35 a 39 años	De 40 a 44 años	De 45 a 49 años	De 50 a 54 años	De 55 a 59 años	De 60 a 64 años	De 65 a 69 años	De 70 a 74 años	De 75 a 79 años	De 80 a 84 años	De mas de 84 años
SAN BASILIO	Mujeres	486	3	12	18	18	19	19	33	30	40	35	29	40	39	36	41	30	19	14	11
SAN BASILIO	Hombres	413	7	16	21	17	13	10	23	39	41	35	28	27	24	32	17	29	14	9	11
Total SAN BASILIO		899	10	28	39	35	32	29	56	69	81	70	57	67	63	68	58	59	33	23	22
LA CATEDRAL	Mujeres	859	2	14	34	31	41	45	37	50	46	58	68	66	73	62	42	47	51	45	47
LA CATEDRAL	Hombres	827	5	15	38	49	39	40	38	48	61	59	90	76	62	56	45	40	26	20	20
Total LA CATEDRAL		1686	7	29	72	80	80	85	75	98	107	117	158	142	135	118	87	87	77	65	67
LA TRINIDAD (SAN JUAN Y TODOS LOS SANTOS)	Mujeres	1266	6	36	44	45	51	46	65	60	81	78	70	96	86	87	64	73	70	69	139
LA TRINIDAD (SAN JUAN Y TODOS LOS SANTOS)	Hombres	996	6	36	51	41	48	41	52	70	66	70	76	70	61	66	53	59	33	39	58
Total LA TRINIDAD (SAN JUAN Y TODOS LOS SANTOS)		2262	12	72	95	86	99	87	117	130	147	148	146	166	147	153	117	132	103	108	197
SAN MIGUEL - CAPUCHINOS	Mujeres	883	2	19	32	36	42	43	38	31	52	74	73	62	50	56	47	53	47	47	79
SAN MIGUEL - CAPUCHINOS	Hombres	691	6	13	40	47	26	45	32	27	48	63	55	60	45	39	44	28	22	32	19
Total SAN MIGUEL - CAPUCHINOS		1574	8	32	72	83	68	88	70	58	100	137	128	122	95	95	91	81	69	79	98
EL SALVADOR Y LA COMPAÑÍA	Mujeres	474	1	18	25	23	23	18	26	26	30	39	32	43	33	24	29	24	20	13	27
EL SALVADOR Y LA COMPAÑÍA	Hombres	408	4	9	16	31	21	37	24	17	20	41	43	33	21	20	23	20	15	5	8
Total EL SALVADOR Y LA COMPAÑÍA		882	5	27	41	54	44	55	50	43	50	80	75	76	54	44	52	44	35	18	35
CENTRO COMERCIAL	Mujeres	4407	22	124	122	173	193	214	216	230	204	262	273	315	350	330	270	295	257	238	319
CENTRO COMERCIAL	Hombres	3575	24	113	139	165	226	202	209	206	217	228	243	270	266	257	205	185	154	114	152
Total CENTRO COMERCIAL		7982	46	237	261	338	419	416	425	436	421	490	516	585	616	587	475	480	411	352	471
SANTA MARINA	Mujeres	1651	11	50	69	84	78	83	66	89	106	132	117	143	133	103	80	98	62	58	89
SANTA MARINA	Hombres	1476	9	56	64	69	84	84	95	82	100	123	116	124	120	104	77	58	51	28	32
Total SANTA MARINA		3127	20	106	133	153	162	167	161	171	206	255	233	267	253	207	157	156	113	86	121
SAN LORENZO	Mujeres	2508	21	93	115	133	113	99	130	148	183	217	185	194	188	164	130	128	75	96	96
SAN LORENZO	Hombres	2316	32	83	145	126	119	112	125	171	187	184	195	197	146	143	107	83	76	48	37
Total SAN LORENZO		4824	53	176	260	259	232	211	255	319	370	401	380	391	334	307	237	211	151	144	133
SAN ANDRES - SAN PABLO	Mujeres	1860	10	48	72	73	79	86	105	85	112	135	139	169	158	122	99	98	78	77	115
SAN ANDRES - SAN PABLO	Hombres	1627	18	42	85	93	84	111	91	84	120	138	121	140	124	100	84	69	47	32	44
Total SAN ANDRES - SAN PABLO		3487	28	90	157	166	163	197	196	169	232	273	260	309	282	222	183	167	125	109	159
LA MAGDALENA	Mujeres	658	4	27	33	37	29	23	42	32	55	66	58	53	43	37	22	20	29	19	29
LA MAGDALENA	Hombres	602	5	21	35	43	41	26	31	31	52	54	61	43	49	26	19	27	15	17	6
Total LA MAGDALENA		1260	9	48	68	80	70	49	73	63	107	120	119	96	92	63	41	47	44	36	35
SAN FRANCISCO - RIBERA	Mujeres	711	4	20	26	34	28	33	45	35	50	58	64	77	60	48	32	29	20	19	29
SAN FRANCISCO - RIBERA	Hombres	657	5	15	32	23	39	47	46	36	45	47	65	66	55	45	29	26	11	13	12
Total SAN FRANCISCO - RIBERA		1368	9	35	58	57	67	80	91	71	95	105	129	143	115	93	61	55	31	32	41
SANTIAGO	Mujeres	1089	5	47	68	69	50	53	49	43	90	101	91	101	65	64	60	42	31	32	28
SANTIAGO	Hombres	1000	6	58	67	82	60	57	59	41	62	104	79	94	68	48	39	37	21	10	8
Total SANTIAGO		2089	11	105	135	151	110	110	108	84	152	205	170	195	133	112	99	79	52	42	36

Tabla 5.6 Distribución por barrios y tramos de edad del distrito Centro al 1/1/2018. Continuación.																					
Barrio	SEXO	Total	De 0 años	De 1 a 4 años	De 5 a 9 años	De 10 a 14 años	De 15 a 19 años	De 20 a 24 años	De 25 a 29 años	De 30 a 34 años	De 35 a 39 años	De 40 a 44 años	De 45 a 49 años	De 50 a 54 años	De 55 a 59 años	De 60 a 64 años	De 65 a 69 años	De 70 a 74 años	De 75 a 79 años	De 80 a 84 años	De mas de 84 años
SAN PEDRO	Mujeres	1312	8	34	55	59	60	75	86	87	102	105	95	115	117	76	73	47	36	36	46
SAN PEDRO	Hombres	1237	12	49	63	68	67	65	84	71	113	107	87	97	121	81	54	39	30	18	11
Total SAN PEDRO		2549	20	83	118	127	127	140	170	158	215	212	182	212	238	157	127	86	66	54	57
HUERTA DEL REY - VALLELLANO	Mujeres	1282	5	37	36	41	56	71	64	60	65	77	72	82	97	93	75	104	64	84	99
HUERTA DEL REY - VALLELLANO	Hombres	1010	12	35	42	53	44	44	66	62	62	74	53	89	68	64	45	51	51	48	47
Total HUERTA DEL REY - VALLELLANO		2292	17	72	78	94	100	115	130	122	127	151	125	171	165	157	120	155	115	132	146
CAMPO DE LA MERCED - MOLINOS ALTA	Mujeres	813	7	7	17	27	35	38	32	43	37	43	39	62	48	60	79	73	65	49	52
CAMPO DE LA MERCED - MOLINOS ALTA	Hombres	639	4	26	20	24	31	29	41	36	34	34	39	39	45	36	38	56	36	35	36
Total CAMPO DE LA MERCED - MOLINOS ALTA		1452	11	33	37	51	66	67	73	79	71	77	78	101	93	96	117	129	101	84	88
OLLERÍAS	Mujeres	1646	8	44	52	83	88	62	82	88	107	88	121	150	124	151	111	98	63	66	60
OLLERÍAS	Hombres	1436	6	51	79	83	80	106	82	71	79	102	84	127	101	122	89	74	47	29	24
Total OLLERÍAS		3082	14	95	131	166	168	168	164	159	186	190	205	277	225	273	200	172	110	95	84
EL CARMEN	Mujeres	1073	4	41	53	54	45	57	53	60	79	87	68	110	102	88	54	41	29	30	18
EL CARMEN	Hombres	1016	6	48	70	50	51	61	62	71	72	72	61	82	93	77	69	30	16	14	11
Total EL CARMEN		2089	10	89	123	104	96	118	115	131	151	159	129	192	195	165	123	71	45	44	29
CERRO DE LA GOLONDRINA-SALESIANOS	Mujeres	1531	7	52	89	89	78	68	98	73	104	107	131	118	123	98	70	70	55	48	53
CERRO DE LA GOLONDRINA-SALESIANOS	Hombres	1330	9	46	75	88	89	73	84	92	84	105	105	110	99	87	41	53	42	30	18
Total CERRO DE LA GOLONDRINA-SALESIANOS		2861	16	98	164	177	167	141	182	165	188	212	236	228	222	185	111	123	97	78	71
TOTAL DISTRITO CENTRO		**45765**	**306**	**1455**	**2042**	**2261**	**2270**	**2323**	**2511**	**2525**	**3006**	**3402**	**3326**	**3740**	**3457**	**3102**	**2456**	**2334**	**1778**	**1581**	**1890**

Tabla 5.7 Personas que viven en unidades unifamiliares por barrios y tramos de edad en el distrito Centro al 1/1/2018																
BARRIO	Total	De 15 a 19 años	De 20 a 24 años	De 25 a 29 años	De 30 a 34 años	De 35 a 39 años	De 40 a 44 años	De 45 a 49 años	De 50 a 54 años	De 55 a 59 años	De 60 a 64 años	De 65 a 69 años	De 70 a 74 años	De 75 a 79 años	De 80 a 84 años	De más de 84 años
SAN BASILIO	138		3	9	8	14	6	14	17	6	10	13	15	9	3	11
LA CATEDRAL	252	2	1	7	15	15	20	23	28	25	26	13	21	18	17	21
LA TRINIDAD (SAN JUAN Y TODOS LOS SANTOS)	296	3	2	17	20	21	22	23	19	23	22	23	26	18	15	42
SAN MIGUEL - CAPUCHINOS	221	1	4	3	16	16	15	16	17	15	24	18	18	11	20	27
EL SALVADOR Y LA COMPAÑÍA	121		1	7	4	7	13	13	10	10	9	11	12	8	5	11
CENTRO COMERCIAL	1124	4	18	41	59	53	50	51	73	90	91	90	109	107	117	171
SANTA MARINA	368	1	4	11	15	23	43	25	30	23	28	27	37	28	21	52
SAN LORENZO	571	1	5	24	43	51	50	50	49	40	42	52	37	33	52	42
SAN ANDRES - SAN PABLO	402	2	9	13	26	26	32	33	30	37	31	24	29	27	31	52
LA MAGDALENA	147		1	10	6	17	18	10	16	10	9	7	7	8	14	14
SAN FRANCISCO - RIBERA	186	1	5	8	6	13	27	22	22	17	15	10	7	8	9	16
SANTIAGO	197		4	10	10	22	21	11	28	11	15	13	15	14	13	10
SAN PEDRO	366	1	6	21	25	38	36	35	29	52	25	25	17	17	17	22
HUERTA DEL REY - VALLELLANO	276		2	11	11	11	12	7	15	14	26	20	30	32	37	48
CAMPO DE LA MERCED - MOLINOS ALTA	155		2	3	4	3	6	2	5	8	12	25	18	20	22	25
OLLERÍAS	305	1	8	12	11	11	13	12	22	16	45	38	34	19	31	32
EL CARMEN	142		1	8	10	11	9	13	8	18	13	14	11	8	13	5
CERRO DE LA GOLONDRINA-SALESIANOS	276	1	5	9	20	19	23	21	19	24	19	26	18	25	20	27
Total DISTRITO CENTRO	**5543**	**18**	**81**	**224**	**309**	**371**	**416**	**381**	**437**	**439**	**462**	**449**	**461**	**410**	**457**	**628**

Tabla 5.8 Personas que viven solas en un edificio por barrios y tramos de edad en el distrito Centro al 1/1/2018																
BARRIO	Total	De 15 a 19 años	De 20 a 24 años	De 25 a 29 años	De 30 a 34 años	De 35 a 39 años	De 40 a 44 años	De 45 a 49 años	De 50 a 54 años	De 55 a 59 años	De 60 a 64 años	De 65 a 69 años	De 70 a 74 años	De 75 a 79 años	De 80 a 84 años	De más de 84 años
SAN BASILIO	18			1	1	3		3			1	4	2		1	2
LA CATEDRAL	67	1		2	5	4	6	3	4	8	7	2	6	8	4	7
LA TRINIDAD (SAN JUAN Y TODOS LOS SANTOS)	23	1		1	1	1	2	1	1	3	2	4	3	1	1	1
SAN MIGUEL - CAPUCHINOS	13				1	1	1		1	1		2	1	2	1	2
EL SALVADOR Y LA COMPAÑÍA	9			1			1	1	1	2	2				1	
CENTRO COMERCIAL	23		2		1	2	1		2	3	4		1	2	1	4
SANTA MARINA	45			1	1	1	4	2	1	2	4	7	7	6	4	5
SAN LORENZO	67		1	1	1	3	4	6	8	4	7	8	3	4	8	9
SAN ANDRES - SAN PABLO	43				3	1	4	2	3	5	2	4	4	2	6	7
LA MAGDALENA	28			1	1	2	1	1	4	1	2	1	3	1	5	5
SAN FRANCISCO - RIBERA	46		1	1		3	2	7	6	3	5	4	3	3	4	4
SANTIAGO	23		1	1	1	2	1	1	3	2	1	1	4		2	3
SAN PEDRO	55		3	2	5	4	3	2	2	8	3	2	4	7	3	7
HUERTA DEL REY - VALLELLANO	1													1		
OLLERÍAS	19		2	1			1	1	1		4	1	4		3	1
CERRO DE LA GOLONDRINA-SALESIANOS	4								1				1		1	1
Total DISTRITO CENTRO	**484**	**2**	**10**	**13**	**21**	**27**	**31**	**30**	**38**	**42**	**44**	**40**	**46**	**37**	**45**	**58**

Tabla 5.9 Población mayor de 64 años en núcleos familiares unipersonales por barrios del distrito Centro al 1/1/2018.			
BARRIO	Total	Mujeres	Hombres
SAN BASILIO	57	39	18
LA CATEDRAL	125	86	39
LA TRINIDAD (SAN JUAN Y TODOS LOS SANTOS)	217	163	54
SAN MIGUEL - CAPUCHINOS	124	97	27
EL SALVADOR Y LA COMPAÑÍA	59	47	12
CENTRO COMERCIAL	635	501	134
SANTA MARINA	175	133	42
SAN LORENZO	250	184	66
SAN ANDRES - SAN PABLO	217	172	45
LA MAGDALENA	52	40	12
SAN FRANCISCO - RIBERA	56	42	14
SANTIAGO	72	59	13
SAN PEDRO	113	82	31
HUERTA DEL REY - VALLELLANO	180	148	32
CAMPO DE LA MERCED - MOLINOS ALTA	114	90	24
OLLERÍAS	163	133	30
EL CARMEN	55	46	9
CERRO DE LA GOLONDRINA-SALESIANOS	136	106	30
Total DISTRITO CENTRO	**2800**	**2168**	**632**

Tabla 5.10 Personas mayores de 64 años que viven solas en un edificio por barrio y sexo en el distrito Centro al 1/1/2018			
BARRIO	Total	Mujeres	Hombres
SAN BASILIO	9	6	3
LA CATEDRAL	27	15	12
LA TRINIDAD (SAN JUAN Y TODOS LOS SANTOS)	10	5	5
SAN MIGUEL - CAPUCHINOS	8	5	3
EL SALVADOR Y LA COMPAÑÍA	1	1	
CENTRO COMERCIAL	8	6	2
SANTA MARINA	29	17	12
SAN LORENZO	32	24	8
SAN ANDRES - SAN PABLO	23	18	5
LA MAGDALENA	15	10	5
SAN FRANCISCO - RIBERA	18	13	5
SANTIAGO	10	8	2
SAN PEDRO	23	14	9
HUERTA DEL REY - VALLELLANO	1		1
OLLERÍAS	9	8	1
CERRO DE LA GOLONDRINA-SALESIANOS	3	2	1
Total DISTRITO CENTRO	**226**	**152**	**74**

Tabla 5.11 Personas mayores de 79 años que viven solas en un edificio por barrio y sexo en el distrito Centro al 1/1/2018			
BARRIO	Total	Mujeres	Hombres
SAN BASILIO	3	1	2
LA CATEDRAL	11	8	3
LA TRINIDAD (SAN JUAN Y TODOS LOS SANTOS)	2	1	1
SAN MIGUEL - CAPUCHINOS	3	3	
EL SALVADOR Y LA COMPAÑÍA	1	1	
CENTRO COMERCIAL	5	5	
SANTA MARINA	9	5	4
SAN LORENZO	17	14	3
SAN ANDRES - SAN PABLO	13	13	
LA MAGDALENA	10	7	3
SAN FRANCISCO - RIBERA	8	6	2
SANTIAGO	5	3	2
SAN PEDRO	10	7	3
OLLERÍAS	4	3	1
CERRO DE LA GOLONDRINA-SALESIANOS	2	1	1
Total DISTRITO CENTRO	**103**	**78**	**25**

Tabla 5.12 Núcleos familiares, direcciones postales y habitantes por barrio del distrito Centro al 1/1/2018.						
BARRIO	Núcleos	Habitantes	Direcciones postales habitadas	Habitantes por Núcleo	Habitantes por Dirección	Viviendas IBI
SAN BASILIO	414	899	390	2,17	2,31	486
LA CATEDRAL	801	1686	675	2,10	2,50	961
LA TRINIDAD (SAN JUAN Y TODOS LOS SANTOS)	999	2262	852	2,26	2,65	1262
SAN MIGUEL - CAPUCHINOS	687	1574	626	2,29	2,51	854
EL SALVADOR Y LA COMPAÑÍA	392	882	352	2,25	2,51	375
CENTRO COMERCIAL	3431	7982	3268	2,33	2,44	5251
SANTA MARINA	1289	3127	1222	2,43	2,56	1434
SAN LORENZO	2030	4824	1897	2,38	2,54	2234
SAN ANDRES - SAN PABLO	1487	3487	1345	2,34	2,59	1625
LA MAGDALENA	521	1260	499	2,42	2,53	627
SAN FRANCISCO - RIBERA	605	1368	556	2,26	2,46	649
SANTIAGO	841	2089	758	2,48	2,76	950
SAN PEDRO	1098	2549	1031	2,32	2,47	1204
HUERTA DEL REY - VALLELLANO	942	2292	905	2,43	2,53	1169
CAMPO DE LA MERCED - MOLINOS ALTA	583	1452	567	2,49	2,56	763
OLLERÍAS	1221	3082	1169	2,52	2,64	1441
EL CARMEN	754	2089	733	2,77	2,85	1039
CERRO DE LA GOLONDRINA-SALESIANOS	1139	2861	1062	2,51	2,69	1225
Total DISTRITO CENTRO	**19234**	**45765**	**17907**	**2,38**	**2,56**	**23549**

Tabla 5.13 Población de 15 y más años según sexo y nivel de instrucción por barrios del distrito Centro al 1/1/2018.								
BARRIO	SEXO	Total	No sabe leer o escribir	Titulación inferior al graduado escolar	BUP, ESO o equivalente	Titulación de grado medio o equivalente	Titulación de grado superior o equivalente	Titulación sin especificar
SAN BASILIO	Mujeres	435	14	114	155	56	94	2
SAN BASILIO	Hombres	352	9	82	152	35	74	
Total SAN BASILIO		787	23	196	307	91	168	2
LA CATEDRAL	Mujeres	778	22	172	291	131	161	1
LA CATEDRAL	Hombres	720	28	147	314	74	156	1
Total LA CATEDRAL		1498	50	319	605	205	317	2
LA TRINIDAD (SAN JUAN Y TODOS LOS SANTOS)	Mujeres	1135	33	258	388	163	293	
LA TRINIDAD (SAN JUAN Y TODOS LOS SANTOS)	Hombres	862	24	127	331	105	274	1
Total LA TRINIDAD (SAN JUAN Y TODOS LOS SANTOS)		1997	57	385	719	268	567	1
SAN MIGUEL - CAPUCHINOS	Mujeres	794	20	147	328	132	167	
SAN MIGUEL - CAPUCHINOS	Hombres	585	14	40	235	97	198	1
Total SAN MIGUEL - CAPUCHINOS		1379	34	187	563	229	365	1
EL SALVADOR Y LA COMPAÑÍA	Mujeres	407	9	64	167	71	96	
EL SALVADOR Y LA COMPAÑÍA	Hombres	348	9	34	171	43	91	
Total EL SALVADOR Y LA COMPAÑÍA		755	18	98	338	114	187	0
CENTRO COMERCIAL	Mujeres	3966	89	569	1506	643	1155	4
CENTRO COMERCIAL	Hombres	3134	96	247	1169	396	1226	
Total CENTRO COMERCIAL		7100	185	816	2675	1039	2381	4
SANTA MARINA	Mujeres	1437	47	351	573	194	270	2
SANTA MARINA	Hombres	1278	37	219	609	121	290	2
Total SANTA MARINA		2715	84	570	1182	315	560	4
SAN LORENZO	Mujeres	2146	89	636	900	229	281	11
SAN LORENZO	Hombres	1930	66	480	956	180	242	6
Total SAN LORENZO		4076	155	1116	1856	409	523	17
SAN ANDRES - SAN PABLO	Mujeres	1657	60	392	645	228	331	1
SAN ANDRES - SAN PABLO	Hombres	1389	41	257	681	144	264	2
Total SAN ANDRES - SAN PABLO		3046	101	649	1326	372	595	3
LA MAGDALENA	Mujeres	557	20	132	230	68	105	2
LA MAGDALENA	Hombres	498	18	101	262	43	72	2
Total LA MAGDALENA		1055	38	233	492	111	177	4
SAN FRANCISCO - RIBERA	Mujeres	627	18	160	253	82	114	
SAN FRANCISCO - RIBERA	Hombres	582	21	117	279	44	120	1
Total SAN FRANCISCO - RIBERA		1209	39	277	532	126	234	1
SANTIAGO	Mujeres	900	42	252	404	88	112	2
SANTIAGO	Hombres	787	28	185	411	61	100	2
Total SANTIAGO		1687	70	437	815	149	212	4
SAN PEDRO	Mujeres	1156	45	283	479	133	213	3
SAN PEDRO	Hombres	1045	36	239	503	79	188	
Total SAN PEDRO		2201	81	522	982	212	401	3
HUERTA DEL REY - VALLELLANO	Mujeres	1163	29	153	453	211	315	2
HUERTA DEL REY - VALLELLANO	Hombres	868	29	54	301	115	367	2
Total HUERTA DEL REY - VALLELLANO		2031	58	207	754	326	682	4
CAMPO DE LA MERCED - MOLINOS ALTA	Mujeres	755	21	142	285	149	158	
CAMPO DE LA MERCED - MOLINOS ALTA	Hombres	565	15	54	231	84	181	
Total CAMPO DE LA MERCED - MOLINOS ALTA		1320	36	196	516	233	339	0
OLLERÍAS	Mujeres	1459	47	286	594	249	283	
OLLERÍAS	Hombres	1217	34	143	605	159	272	4
Total OLLERÍAS		2676	81	429	1199	408	555	4
EL CARMEN	Mujeres	921	32	183	415	124	166	1

Tabla 5.13 Población de 15 y más años según sexo y nivel de instrucción por barrios del distrito Centro al 1/1/2018.								
BARRIO	SEXO	Total	No sabe leer o escribir	Titulación inferior al graduado escolar	BUP, ESO o equivalente	Titulación de grado medio o equivalente	Titulación de grado superior o equivalente	Titulación sin especificar
EL CARMEN	Hombres	842	23	141	432	100	144	2
Total EL CARMEN		1763	55	324	847	224	310	3
CERRO DE LA GOLONDRINA-SALESIANOS	Mujeres	1294	50	397	606	114	122	5
CERRO DE LA GOLONDRINA-SALESIANOS	Hombres	1112	50	295	579	79	108	1
Total CERRO DE LA GOLONDRINA-SALESIANOS		2406	100	692	1185	193	230	6
Total DISTRITO CENTRO		39701	1265	7653	16893	5024	8803	63

Tabla 5.14 Población de 15 y más años según el nivel de instrucción y edad por barrios del distrito Centro al 1/1/2018.																	
BARRIO	Descripción	Total	De 15 a 19 años	De 20 a 24 años	De 25 a 29 años	De 30 a 34 años	De 35 a 39 años	De 40 a 44 años	De 45 a 49 años	De 50 a 54 años	De 55 a 59 años	De 60 a 64 años	De 65 a 69 años	De 70 a 74 años	De 75 a 79 años	De 80 a 84 años	De más de 84 años
SAN BASILIO	No sabe leer o escribir	23	17										1	1	1	1	2
SAN BASILIO	Titulación inferior al graduado escolar	196	4	6	4	5	4	7	5	12	14	20	22	35	22	19	17
SAN BASILIO	BUP, ESO o equivalente	307	11	21	30	24	31	34	28	31	29	29	15	12	6	3	3
SAN BASILIO	Titulación de grado medio o equivalente	91			5	10	20	5	6	7	11	14	9	2	2		
SAN BASILIO	Titulación de grado superior o equivalente	168		2	17	30	25	23	18	17	9	5	11	9	2		
SAN BASILIO	Titulación sin especificar	2					1	1									
Total SAN BASILIO		787	32	29	56	69	81	70	57	67	63	68	58	59	33	23	22
LA CATEDRAL	No sabe leer o escribir	50	38					1	3			1			2		5
LA CATEDRAL	Titulación inferior al graduado escolar	319	13	11	5	18	14	14	17	18	19	30	17	34	32	36	41
LA CATEDRAL	BUP, ESO o equivalente	605	29	64	37	40	49	55	78	71	55	36	26	29	15	14	7
LA CATEDRAL	Titulación de grado medio o equivalente	205		3	6	6	11	11	24	30	27	19	17	17	17	9	8
LA CATEDRAL	Titulación de grado superior o equivalente	317		7	27	34	33	35	36	23	34	32	27	7	10	6	6
LA CATEDRAL	Titulación sin especificar	2						1							1		
Total LA CATEDRAL		1498	80	85	75	98	107	117	158	142	135	118	87	87	77	65	67
LA TRINIDAD (SAN JUAN Y TODOS LOS SANTOS)	No sabe leer o escribir	57	44							1				1	1	2	8

Tabla 5.14 Población de 15 y más años según el nivel de instrucción y edad por barrios del distrito Centro al 1/1/2018. Continuación.																	
BARRIO	Descripción	Total	De 15 a 19 años	De 20 a 24 años	De 25 a 29 años	De 30 a 34 años	De 35 a 39 años	De 40 a 44 años	De 45 a 49 años	De 50 a 54 años	De 55 a 59 años	De 60 a 64 años	De 65 a 69 años	De 70 a 74 años	De 75 a 79 años	De 80 a 84 años	De mas de 84 años
LA TRINIDAD (SAN JUAN Y TODOS LOS SANTOS)	Titulación inferior al graduado escolar	385	13	6	9	14	14	6	9	15	18	15	15	33	39	53	126
LA TRINIDAD (SAN JUAN Y TODOS LOS SANTOS)	BUP, ESO o equivalente	719	42	71	48	36	47	50	71	53	43	64	43	40	37	38	36
LA TRINIDAD (SAN JUAN Y TODOS LOS SANTOS)	Titulación de grado medio o equivalente	268			11	13	28	21	24	31	26	19	28	27	16	10	14
LA TRINIDAD (SAN JUAN Y TODOS LOS SANTOS)	Titulación de grado superior o equivalente	567		10	49	67	57	71	42	66	60	55	31	31	10	5	13
LA TRINIDAD (SAN JUAN Y TODOS LOS SANTOS)	Titulación sin especificar	1					1										
Total LA TRINIDAD (SAN JUAN Y TODOS LOS SANTOS)		1997	99	87	117	130	147	148	146	166	147	153	117	132	103	108	197
SAN MIGUEL - CAPUCHINOS	No sabe leer o escribir	34	32								1	1					
SAN MIGUEL - CAPUCHINOS	Titulación inferior al graduado escolar	187	7	2	7		8	6	3	2	1	11	18	23	19	30	50
SAN MIGUEL - CAPUCHINOS	BUP, ESO o equivalente	563	29	71	25	30	32	62	60	40	35	39	34	24	29	23	30
SAN MIGUEL - CAPUCHINOS	Titulación de grado medio o equivalente	229		1	4	6	17	21	21	27	27	18	24	19	12	16	16
SAN MIGUEL - CAPUCHINOS	Titulación de grado superior o equivalente	365		14	34	22	42	48	44	53	31	26	15	15	9	10	2
SAN MIGUEL - CAPUCHINOS	Titulación sin especificar	1					1										
Total SAN MIGUEL - CAPUCHINOS		1379	68	88	70	58	100	137	128	122	95	95	91	81	69	79	98
EL SALVADOR Y LA COMPAÑÍA	No sabe leer o escribir	18	18														
EL SALVADOR Y LA COMPAÑÍA	Titulación inferior al graduado escolar	98	8	3	4	7	7	5	2	1	2	7	10	9	9	7	17
EL SALVADOR Y LA COMPAÑÍA	BUP, ESO o equivalente	338	18	49	23	17	17	42	34	36	22	17	17	16	14	5	11
EL SALVADOR Y LA COMPAÑÍA	Titulación de grado medio o equivalente	114			5	7	7	15	13	13	10	6	10	7	9	6	6
EL SALVADOR Y LA COMPAÑÍA	Titulación de grado superior o equivalente	187		3	18	12	19	18	26	26	20	14	15	12	3		1
Total EL SALVADOR Y LA COMPAÑÍA		755	44	55	50	43	50	80	75	76	54	44	52	44	35	18	35

Tabla 5.14 Población de 15 y más años según el nivel de instrucción y edad por barrios del distrito Centro al 1/1/2018. Continuación.

BARRIO	Descripción	Total	De 15 a 19 años	De 20 a 24 años	De 25 a 29 años	De 30 a 34 años	De 35 a 39 años	De 40 a 44 años	De 45 a 49 años	De 50 a 54 años	De 55 a 59 años	De 60 a 64 años	De 65 a 69 años	De 70 a 74 años	De 75 a 79 años	De 80 a 84 años	De mas de 84 años
CENTRO COMERCIAL	No sabe leer o escribir	185	174				3	2		2		1			1		2
CENTRO COMERCIAL	Titulación inferior al graduado escolar	816	65	22	11	33	39	26	23	35	26	23	54	82	102	103	172
CENTRO COMERCIAL	BUP, ESO o equivalente	2675	180	337	154	109	125	193	186	197	219	194	162	180	148	144	147
CENTRO COMERCIAL	Titulación de grado medio o equivalente	1039		3	25	51	55	66	78	96	115	122	111	112	91	49	65
CENTRO COMERCIAL	Titulación de grado superior o equivalente	2381		54	234	243	199	201	229	255	256	247	148	106	69	55	85
CENTRO COMERCIAL	Titulación sin especificar	4			1			2								1	
Total CENTRO COMERCIAL		7100	419	416	425	436	421	490	516	585	616	587	475	480	411	352	471
SANTA MARINA	No sabe leer o escribir	84	78									1		1		2	2
SANTA MARINA	Titulación inferior al graduado escolar	570	32	10	11	17	28	17	14	21	26	51	50	73	65	59	96
SANTA MARINA	BUP, ESO o equivalente	1182	52	138	80	56	81	123	132	136	130	78	66	53	22	20	15
SANTA MARINA	Titulación de grado medio o equivalente	315			11	33	29	31	24	39	49	36	18	18	18	5	4
SANTA MARINA	Titulación de grado superior o equivalente	560		19	58	64	68	83	63	71	48	40	23	11	8		4
SANTA MARINA	Titulación sin especificar	4			1	1		1				1					
Total SANTA MARINA		2715	162	167	161	171	206	255	233	267	253	207	157	156	113	86	121
SAN LORENZO	No sabe leer o escribir	155	112			1	1					3	1	7	7	10	13
SAN LORENZO	Titulación inferior al graduado escolar	1116	42	13	26	33	51	38	30	64	91	120	142	138	112	113	103
SAN LORENZO	BUP, ESO o equivalente	1856	78	177	138	154	170	225	221	220	164	137	69	54	25	14	10
SAN LORENZO	Titulación de grado medio o equivalente	409			23	52	58	60	59	50	37	31	17	7	4	5	6
SAN LORENZO	Titulación de grado superior o equivalente	523		21	66	72	86	78	69	57	40	16	8	5	3	1	1
SAN LORENZO	Titulación sin especificar	17			2	7	4		1		2					1	
Total SAN LORENZO		4076	232	211	255	319	370	401	380	391	334	307	237	211	151	144	133
SAN ANDRES - SAN PABLO	No sabe leer o escribir	101	77						2	1		3	1	2		6	9

Tabla 5.14 Población de 15 y más años según el nivel de instrucción y edad por barrios del distrito Centro al 1/1/2018. Continuación.

BARRIO	Descripción	Total	De 15 a 19 años	De 20 a 24 años	De 25 a 29 años	De 30 a 34 años	De 35 a 39 años	De 40 a 44 años	De 45 a 49 años	De 50 a 54 años	De 55 a 59 años	De 60 a 64 años	De 65 a 69 años	De 70 a 74 años	De 75 a 79 años	De 80 a 84 años	De mas de 84 años
SAN ANDRES - SAN PABLO	Titulación inferior al graduado escolar	649	28	20	20	18	20	24	18	31	36	55	56	74	78	70	101
SAN ANDRES - SAN PABLO	BUP, ESO o equivalente	1326	58	150	77	74	88	140	129	157	146	85	76	59	32	21	34
SAN ANDRES - SAN PABLO	Titulación de grado medio o equivalente	372		1	17	23	37	36	47	44	44	38	33	18	13	10	11
SAN ANDRES - SAN PABLO	Titulación de grado superior o equiv.	595		26	82	53	86	72	64	76	56	41	17	14	2	2	4
SAN ANDRES - SAN PABLO	Titulación sin especificar	3				1	1	1									
Total SAN ANDRES - SAN PABLO		3046	163	197	196	169	232	273	260	309	282	222	183	167	125	109	159
LA MAGDALENA	No sabe leer o escribir	38	36					1									1
LA MAGDALENA	Titulación inferior al graduado escolar	233	14	7	6	7	13	8	7	9	20	16	22	28	25	23	28
LA MAGDALENA	BUP, ESO o equivalente	492	20	37	33	31	44	63	64	52	53	38	12	14	14	12	5
LA MAGDALENA	Titulación de grado medio o equivalente	111			8	7	15	18	22	16	11	5	6		1	1	1
LA MAGDALENA	Titulación de grado superior o equivalente	177		5	25	16	35	30	26	18	8	4	1	5	4		
LA MAGDALENA	Titulación sin especificar	4			1	2				1							
Total LA MAGDALENA		1055	70	49	73	63	107	120	119	96	92	63	41	47	44	36	35
SAN FRANCISCO - RIBERA	No sabe leer o escribir	39	32		1			1		1		1			1		2
SAN FRANCISCO - RIBERA	Titulación inferior al graduado escolar	277	10	3	10	8	11	12	10	17	22	29	32	35	22	24	32
SAN FRANCISCO - RIBERA	BUP, ESO o equivalente	532	25	69	47	32	38	46	73	69	50	37	17	15	4	5	5
SAN FRANCISCO - RIBERA	Titulación de grado medio o equivalente	126			6	12	14	16	17	24	19	7	4	1	2	3	1
SAN FRANCISCO - RIBERA	Titulación de grado superior o equivalente	234		8	26	19	32	30	29	32	24	19	8	4	2		1
SAN FRANCISCO - RIBERA	Titulación sin especificar	1			1												
Total SAN FRANCISCO - RIBERA		1209	67	80	91	71	95	105	129	143	115	93	61	55	31	32	41
SANTIAGO	No sabe leer o escribir	70	56					1		1		3		1	2	3	3

Tabla 5.14 Población de 15 y más años según el nivel de instrucción y edad por barrios del distrito Centro al 1/1/2018. Continuación.																		
BARRIO	Descripción	Total	De 15 a 19 años	De 20 a 24 años	De 25 a 29 años	De 30 a 34 años	De 35 a 39 años	De 40 a 44 años	De 45 a 49 años	De 50 a 54 años	De 55 a 59 años	De 60 a 64 años	De 65 a 69 años	De 70 a 74 años	De 75 a 79 años	De 80 a 84 años	De mas de 84 años
SANTIAGO	Titulación inferior al graduado escolar	437	21	17	17	14	23	27	17	24	19	46	61	55	38	31	27
SANTIAGO	BUP, ESO o equivalente	815	33	83	60	53	76	125	106	108	66	38	30	18	11	6	2
SANTIAGO	Titulación de grado medio o equivalente	149			6	7	16	18	27	24	26	13	6	2		2	2
SANTIAGO	Titulación de grado superior o equivalente	212		10	25	10	34	34	19	38	22	12	2	3	1		2
SANTIAGO	Titulación sin especificar	4					3		1								
Total SANTIAGO		1687	110	110	108	84	152	205	170	195	133	112	99	79	52	42	36
SAN PEDRO	No sabe leer o escribir	81	60	1		1	1	1			1			4	2	6	4
SAN PEDRO	Titulación inferior al graduado escolar	522	21	16	27	29	38	34	23	37	40	40	62	47	42	35	31
SAN PEDRO	BUP, ESO o equivalente	982	46	111	89	73	93	117	80	107	110	62	35	19	18	8	14
SAN PEDRO	Titulación de grado medio o equivalente	212			9	19	29	13	26	28	28	21	18	10	1	3	7
SAN PEDRO	Titulación de grado superior o equivalente	401		12	44	34	54	47	53	40	59	34	12	6	3	2	1
SAN PEDRO	Titulación sin especificar	3			1	2											
Total SAN PEDRO		2201	127	140	170	158	215	212	182	212	238	157	127	86	66	54	57
HUERTA DEL REY - VALLELLANO	No sabe leer o escribir	58	54				1		1						1		1
HUERTA DEL REY - VALLELLANO	Titulación inferior al graduado escolar	207	10	5	3	2	9	3	3	7	4	14	12	27	21	37	50
HUERTA DEL REY - VALLELLANO	BUP, ESO o equivalente	754	36	92	59	33	40	50	50	54	66	50	45	59	40	35	45
HUERTA DEL REY - VALLELLANO	Titulación de grado medio o equivalente	326		3	8	18	19	27	23	37	26	31	28	23	20	36	27
HUERTA DEL REY - VALLELLANO	Titulación de grado superior o equivalente	682		15	59	69	55	71	48	73	69	62	35	46	33	24	23
HUERTA DEL REY - VALLELLANO	Titulación sin especificar	4			1		3										
Total HUERTA DEL REY - VALLELLANO		2031	100	115	130	122	127	151	125	171	165	157	120	155	115	132	146
CAMPO DE LA MERCED - MOLINOS ALTA	No sabe leer o escribir	36	32				1					1			1		1
CAMPO DE LA MERCED - MOLINOS ALTA	Titulación inferior al graduado escolar	196	14	2	5	4	4	1	3		10	7	23	24	38	23	38

Tabla 5.14 Población de 15 y más años según el nivel de instrucción y edad por barrios del distrito Centro al 1/1/2018. Continuación.																		
BARRIO	Descripción	Total	De 15 a 19 años	De 20 a 24 años	De 25 a 29 años	De 30 a 34 años	De 35 a 39 años	De 40 a 44 años	De 45 a 49 años	De 50 a 54 años	De 55 a 59 años	De 60 a 64 años	De 65 a 69 años	De 70 a 74 años	De 75 a 79 años	De 80 a 84 años	De mas de 84 años
CAMPO DE LA MERCED - MOLINOS ALTA	BUP, ESO o equivalente	516	20	56	31	21	21	32	23	44	30	38	57	50	35	31	27
CAMPO DE LA MERCED - MOLINOS ALTA	Titulación de grado medio o equivalente	233			4	16	10	10	20	22	21	24	26	33	16	19	12
CAMPO DE LA MERCED - MOLINOS ALTA	Titulación de grado superior o equivalente	339		9	33	38	35	34	32	35	32	26	11	22	11	11	10
Total CAMPO DE LA MERCED - MOLINOS ALTA		1320	66	67	73	79	71	77	78	101	93	96	117	129	101	84	88
OLLERÍAS	No sabe leer o escribir	81	74	2						1			1			1	2
OLLERÍAS	Titulación inferior al graduado escolar	429	30	4	8	4	17	9	6	12	21	45	52	62	43	61	55
OLLERÍAS	BUP, ESO o equivalente	1199	64	134	83	66	73	84	100	132	105	122	95	68	39	19	15
OLLERÍAS	Titulación de grado medio o equivalente	408			13	29	33	33	43	58	48	48	32	33	18	9	11
OLLERÍAS	Titulación de grado superior o equivalente	555		28	60	60	61	63	56	74	51	58	20	9	9	5	1
OLLERÍAS	Titulación sin especificar	4					2	1							1		
Total OLLERÍAS		2676	168	168	164	159	186	190	205	277	225	273	200	172	110	95	84
EL CARMEN	No sabe leer o escribir	55	46									1	1	2	2	1	2
EL CARMEN	Titulación inferior al graduado escolar	324	15	7	10	9	9	9	6	15	36	48	48	32	24	35	21
EL CARMEN	BUP, ESO o equivalente	847	35	95	46	56	68	69	67	117	112	82	55	27	10	4	4
EL CARMEN	Titulación de grado medio o equivalente	224			18	33	22	28	16	26	30	22	12	5	7	3	2
EL CARMEN	Titulación de grado superior o equivalente	310		16	40	32	52	52	40	34	17	12	7	5	2	1	
EL CARMEN	Titulación sin especificar	3			1	1		1									
Total EL CARMEN		1763	96	118	115	131	151	159	129	192	195	165	123	71	45	44	29
CERRO DE LA GOLONDRINA-SALESIANOS	No sabe leer o escribir	100	78						1			1		7	5	4	4
CERRO DE LA GOLONDRINA-SALESIANOS	Titulación inferior al graduado escolar	692	31	16	24	38	23	13	27	52	56	79	63	81	75	60	54
CERRO DE LA GOLONDRINA-SALESIANOS	BUP, ESO o equivalente	1185	58	105	103	78	108	153	149	142	113	79	36	29	14	8	10

Tabla 5.14 Población de 15 y más años según el nivel de instrucción y edad por barrios del distrito Centro al 1/1/2018. Continuación.																		
BARRIO	Descripción	Total	De 15 a 19 años	De 20 a 24 años	De 25 a 29 años	De 30 a 34 años	De 35 a 39 años	De 40 a 44 años	De 45 a 49 años	De 50 a 54 años	De 55 a 59 años	De 60 a 64 años	De 65 a 69 años	De 70 a 74 años	De 75 a 79 años	De 80 a 84 años	De mas de 84 años
CERRO DE LA GOLONDRINA-SALESIANOS	Titulación de grado medio o equivalente	193			15	22	19	20	28	20	36	11	9	5	1	5	2
CERRO DE LA GOLONDRINA-SALESIANOS	Titulación de grado superior o equivalente	230		20	39	26	36	25	31	14	17	15	3	1	2	1	
CERRO DE LA GOLONDRINA-SALESIANOS	Titulación sin especificar	6			1	1	2	1									1
Total CERRO DE LA GOLONDRINA-SALESIANOS		2406	167	141	182	165	188	212	236	228	222	185	111	123	97	78	71

Tabla 5.15 Población nacida en comarcas de la provincia de Córdoba por barrios del distrito Centro al 1/1/2018									
BARRIO	Total	ALTO GUADAL - QUIVIR	CAMPIÑA DE BAENA	CAMPIÑA SUR	CORDOBA	LOS PEDROCHES	SUBBÉTICA	VALLE DEL GUADIATO	VALLE MEDIO DEL GUADALQUIVIR
SAN BASILIO	709	10	11	28	605	23	14	6	12
LA CATEDRAL	1181	25	19	50	952	39	35	22	39
LA TRINIDAD	1734	34	33	88	1415	39	49	37	39
SAN MIGUEL - CAPUCHINOS	1166	24	22	51	964	34	24	33	14
EL SALVADOR Y LA COMPAÑÍA	635	21	5	18	539	12	14	17	9
CENTRO COMERCIAL	5996	158	122	287	4901	114	178	115	121
SANTA MARINA	2504	63	29	57	2096	85	56	64	54
SAN LORENZO	4092	67	37	82	3561	93	80	93	79
SAN ANDRES - SAN PABLO	2811	69	43	99	2375	53	66	57	49
LA MAGDALENA	1055	16	8	25	937	24	17	14	14
SAN FRANCISCO - RIBERA	1041	32	21	42	865	24	25	13	19
SANTIAGO	1754	36	26	47	1512	33	29	38	33
SAN PEDRO	1976	36	23	48	1725	32	45	29	38
HUERTA DEL REY - VALLELLANO	1617	34	47	86	1272	54	64	34	26
CAMPO DE LA MERCED - MOLINOS ALTA	1114	46	20	36	862	37	44	42	27
OLLERÍAS	2511	83	34	92	2039	76	61	77	49
EL CARMEN	1705	44	40	57	1396	47	41	49	31
CERRO DE LA GOLONDRINA -SALESIANOS	2451	48	24	77	2134	45	49	36	38
Total DISTRITO CENTRO		846	564	1270	30150	864	891	776	691

Tabla 5.16 Población nacida en otras provincias andaluzas por barrios del distrito Centro al 1/1/2018								
BARRIO	Total	ALMERIA	CADIZ	GRANADA	HUELVA	JAEN	MALAGA	SEVILLA
SAN BASILIO	69	2	10	14	1	20	4	18
LA CATEDRAL	147	5	14	28	4	44	21	31
LA TRINIDAD	182	6	24	24	4	52	22	50
SAN MIGUEL - CAPUCHINOS	135	6	23	16	7	35	14	34
EL SALVADOR Y LA COMPAÑÍA	85	2	9	8	4	20	20	22
CENTRO COMERCIAL	812	26	87	138	26	245	87	203
SANTA MARINA	219	8	11	31	17	68	31	53
SAN LORENZO	253	2	31	31	9	80	30	70
SAN ANDRES - SAN PABLO	239	10	30	34	10	61	35	59
LA MAGDALENA	68	3	3	11	2	16	7	26
SAN FRANCISCO - RIBERA	93		9	13	6	34	14	17
SANTIAGO	110	4	11	13	9	31	14	28
SAN PEDRO	192	5	18	32	9	46	29	53
HUERTA DEL REY - VALLELLANO	283	10	31	47	12	94	15	74
CAMPO DE LA MERCED - MOLINOS ALTA	138	2	12	19	3	44	18	40
OLLERÍAS	240	5	36	29	9	84	32	45
EL CARMEN	150	1	17	28	7	53	16	28
CERRO DE LA GOLONDRINA-SALESIANOS	178	8	20	14	7	62	20	47
Total DISTRITO CENTRO	3593	105	396	530	146	1089	429	898

Tabla 5.17 Población nacida en otras Comunidades Autónomas por barrios del distrito Centro al 1/1/2018																		
BARRIO	Total	Aragón	Asturias (Principado de)	Baleares (Islas)	Canarias	Cantabria	Castilla - La Mancha	Castilla y León	Cataluña	Ceuta y Melilla	Comunidad Valenciana	Extremadura	Galicia	La Rioja	Madrid	Murcia	Navarra	País Vasco
SAN BASILIO	73	2			1		12	6	11	4	1	7	1	2	19	3	1	3
LA CATEDRAL	145	1	5	3	4	2	13	15	17	6	14	12	4	3	30	1	1	14
LA TRINIDAD	202	10	4	4	8		23	13	22	5	11	21	18	1	53	1	1	7
SAN MIGUEL - CAPUCHINOS	169	4	3		2	5	23	25	21	5	10	14	9	1	37	4		6
EL SALVADOR Y LA COMPAÑÍA	75	3	2	1	6		10	9	4	1	3	7	2		23	1	1	2
CENTRO COMERCIAL	753	15	25	8	17	8	70	81	59	33	46	86	26	2	198	24	14	41
SANTA MARINA	229	6	1	11	2	4	28	33	36	6	10	16	13		47	5	4	7
SAN LORENZO	283	4	4	6	5	2	38	22	51	8	12	32	3	1	71	7	4	13
SAN ANDRES - SAN PABLO	245	4	5	4	6	6	35	19	32	11	9	44	10		44	3	2	11
LA MAGDALENA	83	2	4	3	2	1	3	5	18	4	3	6	7		19	1		5
SAN FRANCISCO - RIBERA	129	2	1	5	3	2	9	16	12	3	6	19	2	2	41	1		5
SANTIAGO	120	5	6	1	1	2	9	10	26	3	7	12	1	1	20	2	2	12
SAN PEDRO	193	5	2	6	3	2	18	18	37	7	9	23	9	1	40	2	4	7
HUERTA DEL REY - VALLELLANO	288	7	6	3	8	3	49	27	20	8	19	37	5	3	69	12	2	10
CAMPO DE LA MERCED - MOLINOS ALTA	131	8	1		1	3	23	19	6	4	5	14	3		36	3	1	4
OLLERÍAS	231	6	3	1	7	1	38	27	33	6	5	27	5	4	48	4	5	11
EL CARMEN	154	4	2	1	2		19	16	25	8	4	19	8		26	11		9
CERRO DE LA GOLONDRINA-SALESIANOS	137	9	3	2	3		13	10	33	2	6	14	8	1	20	6		7
Total DISTRITO CENTRO	**3640**	**97**	**77**	**59**	**81**	**41**	**433**	**371**	**463**	**124**	**180**	**410**	**134**	**22**	**841**	**91**	**42**	**174**

Tabla 5.18 Población extranjera por continente de procedencia y barrios del distrito Centro al 1/1/2018								
BARRIO	Total	ÁFRICA	AMÉRICA	ASIA	OCEANÍA	RESTO EUROPA	UNIÓN EUROPEA	NO CONSTA
SAN BASILIO	27	4	8				15	
LA CATEDRAL	177	32	42	11		23	69	
LA TRINIDAD (SAN JUAN Y TODOS LOS SANTOS)	90	5	37	8		4	36	
SAN MIGUEL - CAPUCHINOS	65	1	25	6		6	27	
EL SALVADOR Y LA COMPAÑÍA	51	7	29		1	2	12	
CENTRO COMERCIAL	300	24	80	59	4	54	79	
SANTA MARINA	115	16	33	14		3	49	
SAN LORENZO	137	19	36	16	2	11	53	
SAN ANDRES - SAN PABLO	141	8	27	24		4	77	1
LA MAGDALENA	46	10	6	1			29	
SAN FRANCISCO - RIBERA	74	8	24	1		1	40	
SANTIAGO	75	15	21	3		7	29	
SAN PEDRO	132	13	23	7		4	85	
HUERTA DEL REY - VALLELLANO	70	3	35	1		5	26	
CAMPO DE LA MERCED - MOLINOS ALTA	43		17	6		4	16	
OLLERÍAS	52	2	24	5		9	12	
EL CARMEN	39	4	25	1		3	6	
CERRO DE LA GOLONDRINA-SALESIANOS	68	25	16	17		1	9	
Total DISTRITO CENTRO	1702	196	508	180	7	141	669	1

Tabla 5.19 Población extranjera por países y barrios del distrito Centro al 1/1/2018																			
NOMPAIS	Total	SAN BASILIO	LA CATEDRAL	LA TRINIDAD (SAN JUAN Y TODOS LOS SANTOS)	SAN MIGUEL - CAPUCHINOS	EL SALVADOR Y LA COMPAÑÍA	CENTRO COMERCIAL	SANTA MARINA	SAN LORENZO	SAN ANDRES - SAN PABLO	LA MAGDALENA	SAN FRANCISCO - RIBERA	SANTIAGO	SAN PEDRO	HUERTA DEL REY - VALLELLANO	CAMPO DE LA MERCED - MOLINOS ALTA	OLLERÍAS	EL CARMEN	CERRO DE LA GOLONDRINA-SALESIANOS
AFGANISTAN	2								2										
AFRICA. SIN RELACIONAR	2											2							
ALEMANIA	32	1	8	4	1		7	2	1	3		1	2		2				
ANGOLA	2						1							1					
APATRIDAS	1									1									
ARABIA SAUDITA	2		2																
ARGELIA	6								5				1						
ARGENTINA	22	1	2	2		1	7	1	1		1	1			2				3
AUSTRALIA	6						4		2										
AUSTRIA	7						5				1					1			
BELGICA	11		1	1			2	3				1		2	1				
BIELORRUSIA	5		2		1		2												
BOLIVIA	33			5		4	6	1	1	1	1		1	3	3	2	4		1
BOSNIA Y HERZEGOVINA	1								1										
BRASIL	34		5	4	1	1	6		7	1			2		3		2		2
BULGARIA	2										1			1					
CABO VERDE	2																1		1
CAMERUN	3		3																
CHILE	5																2	3	
CHINA	94				6		45	7	4	9				5		6	4	1	7
COLOMBIA	54	2	5	2	3	3	8		2	5	1	8	6	1	2	1	4		1
COREA	4						1					1	1		1				
COSTA DE MARFIL	4		3						1										
COSTA RICA	2				1		1												
CROACIA	1												1						
CUBA	23			1	1	1	2	5	2		1			4	4				2
ECUADOR	38		1	2	2		7		3	2		5	5	3	1		1	4	2
EGIPTO	2					1			1										
EL SALVADOR	7		1				1		1					4					
ERITREA	3								2	1									

Tabla 5.19 Población extranjera por países y barrios del distrito Centro al 1/1/2018. Continuación.

NOMPAIS	Total	SAN BASILIO	LA CATEDRAL	LA TRINIDAD (SAN JUAN Y TODOS LOS SANTOS)	SAN MIGUEL - CAPUCHINOS	EL SALVADOR Y LA COMPAÑÍA	CENTRO COMERCIAL	SANTA MARINA	SAN LORENZO	SAN ANDRES - SAN PABLO	LA MAGDALENA	SAN FRANCISCO - RIBERA	SANTIAGO	SAN PEDRO	HUERTA DEL REY - VALLELLANO	CAMPO DE LA MERCED - MOLINOS ALTA	OLLERÍAS	EL CARMEN	CERRO DE LA GOLONDRINA-SALESIANOS
ESLOVENIA	3		2									1							
ESTADOS UNIDOS	41	1	3	4	4		11	2	2	3		1	1	1	5	2		1	
ETIOPIA	2						2												
FILIPINAS	4		1	1			1				1								
FINLANDIA	2	1	1																
FRANCIA	85	2	9	6	5	4	4	8	7	11	9	7	1	3	2	1	3	2	1
GAMBIA	3		3																
GEORGIA	44			1	2		26	1	3					2	2		6		1
GHANA	3						1	1		1									
GRECIA	3	1	1										1						
GUATEMALA	2								2										
GUINEA	8		4				1			1	1								1
GUINEA BISSAU	1						1												
GUINEA ECUATORIA	2		1				1												
HOLANDA	18	2	6	1			1	1	5		1			1					
HONDURAS	16	1	4	2	1		3		3		1		1						
HUNGRIA	7				2			3	1						1				
INDIA	22			3			11			5			2				1		
IRLANDA	21	1	2	1			3	4	1	4		1		4					
ISRAEL	1								1										
ITALIA	122	4	12	8	1	2	8	6	13	15	4	8	6	14	2	7	3	1	8
JAPON	5		1				1	1	1	1									
JORDANIA	2		1						1										
LIBANO	1									1									
LITUANIA	2		1		1														
MARRUECOS	129	4	17	4	1	6	15	14	9	5	3	6	8	11	3		1	4	18
MEJICO	28	1	2	1	6	3	3	3	1	3		1	2				1	1	
MOLDAVIA	4				1		1										2		
MOZAMBIQUE	1			1															
NICARAGUA	37	1		2	4	1	5	8	2			2			1		3	4	4
NIGERIA	15						1				2		6	1					5
NORUEGA	2								2										
NUEVA ZELANDA	1					1													
PAKISTAN	15		1						2					2					10
PALESTINA	3			1					2										
PARAGUAY	70		5	1	2		9	10	3		1	2	1	2	12	7	4	11	
PERU	24		1	7			4	2	1	1		4		1		2			1
POLONIA	24		2		1		6	4	1	2	1	1	3	3					
PORTUGAL	32			2	3		4	2	2	4		3	1	4	3		2	2	
REINO UNIDO	130	3	13	4	5	6	19	5	9	22	11	8	5	10	10				
REPUB.DOMINICANA	19					1	3		2	6			1	1	1	1	3		
REPUBLICA CHECA	2												1				1		
REPUBLICA ESLOVACA	2								1	1									
RUMANIA	161		11	9	8		20	11	11	15	1	9	9	42	4	7	3	1	
RUSIA	32		8	3		1	10	1	3	1			1			1		3	
SENEGAL	7		1				1	1	1		3								
SERBIA	3		1				1										1		
SIERRA LEONA	1										1								
SIRIA	23		5	2				6	3	7									
SUECIA	3								1					1	1				
SUIZA	2						1									1			
TURQUIA	9					1	3	1	2			1			1				
UCRANIA	38		12		2		10			3			5	2	2	2			
URUGUAY	5		1	1									1		1			1	
VENEZUELA	48	1	12	3		14	4	1	3	5				3		2			
VIETNAM	2			1						1									
Totales	1702	27	177	90	65	51	300	115	137	141	46	74	75	132	70	43	52	39	68

Tabla 5.20 Movimientos del Padrón Municipal de Habitantes por barrios del distrito Centro del 1/1/2017 al 31/12/2017.											
BARRIO	Altas de extran-jeros	Altas de Naci-mientos	Altas de otro Municipio	Otras Altas	Total Altas	Baja de Resi-dencia	Defun-ciones	Emigra-ción Extran-jero	Otras Bajas	Total Bajas	Regulariza-ción Altas-Bajas Años Anteriores*
SAN BASILIO	6	7	11	2	26	0	11	1	16	28	-28
LA CATEDRAL	67	4	55	2	128	1	23	8	41	73	-71
LA TRINIDAD	12	11	43	1	67	0	56	4	49	109	-3
SAN MIGUEL - CAPUCHINOS	8	8	44	2	62	0	21	1	28	50	-2
EL SALVADOR Y LA COMPAÑÍA	4	7	18	1	30	0	7	1	24	32	-16
CENTRO COMERCIAL	51	42	170	5	268	2	98	15	174	289	-27
SANTA MARINA	17	18	55	1	91	0	37	4	57	98	-19
SAN LORENZO	19	52	72	2	145	2	53	3	88	146	-59
SAN ANDRES - SAN PABLO	12	25	69	1	107	0	38	5	81	124	37
LA MAGDALENA	6	10	12		28	0	9	1	32	42	-14
SAN FRANCISCO - RIBERA	9	9	29	3	50	0	10	1	23	34	7
SANTIAGO	4	12	50		66	2	24	3	43	72	-1
SAN PEDRO	9	20	44	3	76	3	23	6	61	93	-9
HUERTA DEL REY - VALLELLANO	12	16	34	2	64	0	23	6	40	69	32
CAMPO DE LA MERCED - MOLINOS ALTA	5	10	20	1	36	0	17	0	17	34	12
OLLERÍAS	2	12	45	2	61	0	30	4	57	91	6
EL CARMEN	5	12	36		53	0	7	5	35	47	-52
CERRO DE LA GOLONDRINA-SALESIANOS	15	15	57		87	0	20	3	38	61	-58
Totales	263	290	864	28	1445	10	507	71	904	1492	-265

Tabla 5.21 Nacimientos y defunciones por barrios del distrito Centro durante el año 2017										
	Población al 1/1/2018			Nacimientos			Defunciones			
BARRIO	Total	Mujeres	Hombres	Total	Mujeres	Hombres	Total	Mujeres	Hombres	Crecimiento Natural
SAN BASILIO	899	486	413	7	3	4	11	8	3	-4
LA CATEDRAL	1686	859	827	4	1	3	23	9	14	-19
LA TRINIDAD (SAN JUAN Y TODOS LOS SANTOS)	2262	1266	996	11	5	6	56	28	28	-45
SAN MIGUEL - CAPUCHINOS	1574	883	691	8	3	5	21	16	5	-13
EL SALVADOR Y LA COMPAÑÍA	882	474	408	7	3	4	7	3	4	0
CENTRO COMERCIAL	7982	4407	3575	42	23	19	98	59	39	-56
SANTA MARINA	3127	1651	1476	18	9	9	37	16	21	-19
SAN LORENZO	4824	2508	2316	52	22	30	53	29	24	-1
SAN ANDRES - SAN PABLO	3487	1860	1627	25	7	18	38	21	17	-13
LA MAGDALENA	1260	658	602	10	4	6	9	3	6	1
SAN FRANCISCO - RIBERA	1368	711	657	9	4	5	10	6	4	-1
SANTIAGO	2089	1089	1000	12	4	8	24	9	15	-12
SAN PEDRO	2549	1312	1237	20	11	9	23	15	8	-3
HUERTA DEL REY - VALLELLANO	2292	1282	1010	16	4	12	23	9	14	-7
CAMPO DE LA MERCED - MOLINOS ALTA	1452	813	639	10	7	3	17	9	8	-7
OLLERÍAS	3082	1646	1436	12	7	5	30	15	15	-18

Tabla 5.21 Nacimientos y defunciones por barrios del distrito Centro durante el año 2017. Continuación										
	Población al 1/1/2018			Nacimientos			Defunciones			
BARRIO	Total	Mujeres	Hombres	Total	Mujeres	Hombres	Total	Mujeres	Hombres	Crecimiento Natural
EL CARMEN	2089	1073	1016	12	5	7	7	5	2	5
CERRO DE LA GOLONDRINA-SALESIANOS	2861	1531	1330	15	7	8	20	10	10	-5
Total CENTRO	**45765**	**24509**	**21256**	**290**	**129**	**161**	**507**	**270**	**237**	**-217**

Tabla 5.22 Defunciones por Barrio y tramo de edad en el distrito Centro entre el 1/1/2017 y el 31/12/2017.																					
Barrio	Población Media	Total Defunciones	De 0 años	De 1 a 4 años	De 5 a 9 años	De 10 a 14 años	De 15 a 19 años	De 20 a 24 años	De 25 a 29 años	De 30 a 34 años	De 35 a 39 años	De 40 a 44 años	De 45 a 49 años	De 50 a 54 años	De 55 a 59 años	De 60 a 64 años	De 65 a 69 años	De 70 a 74 años	De 75 a 79 años	De 80 a 84 años	De mas de 84 años
SAN BASILIO	914	11												1			2	2			6
LA CATEDRAL	1694	23								1				1	2	2		1	2	4	10
LA TRINIDAD	2285	56												1	2	1	3	4	1	9	35
SAN MIGUEL - CAPUCHINOS	1569	21															1	1		3	16
EL SALVADOR Y LA COMPAÑÍA	891	7											1				1			1	4
CENTRO COMERCIAL	8006	98			1								2	1	5	3	6	8	11	8	53
SANTA MARINA	3140	37											1				4	5	4	7	16
SAN LORENZO	4854	53										1			1	3	5	6	5	12	20
SAN ANDRES - SAN PABLO	3477	38													1	2	1	4	5	7	18
LA MAGDALENA	1274	9	1														1	1	2	3	1
SAN FRANCISCO - RIBERA	1357	10															1			1	8
SANTIAGO	2093	24												1	2	1	2	3	1	3	11
SAN PEDRO	2562	23								1	1		1	1		2	4	1	1	1	10
HUERTA DEL REY - VALLELLANO	2279	23											1				2	1	3	6	10
CAMPO DE LA MERCED - MOLINOS ALTA	1445	17													1			3	2	3	8
OLLERÍAS	3094	30		1									1	1	1	3	1		4	3	15
EL CARMEN	2112	7												1		1	1			2	2
CERRO DE LA GOLONDRINA-SALESIANOS	2877	20											1		1	1	2		4	4	7
Total Distrito Centro	45921	507	1	1	1	0	0	0	0	2	1	1	8	8	16	19	37	40	45	77	250

Tabla 5.23 Altas por inmigración en los barrios del distrito Centro entre el 1/1/2017 y el 31/12/2017.													
BARRIO	Total Habitantes	Enero	Febrero	Marzo	Abril	Mayo	Junio	Julio	Agosto	Septiem-bre	Octubre	Noviem-bre	Diciem-bre
SAN BASILIO	17	1		1	2		2		4	5	2		
LA CATEDRAL	122	4	4	8	3	5	27	3	20	12	17	7	12
LA TRINIDAD	55	12	3	2	9	6	3	13	2		1	3	1
SAN MIGUEL - CAPUCHINOS	52	3	7	7	1	2	5	4	8	5	4	5	1
EL SALVADOR Y LA COMPAÑÍA	22		3	2	1	1			3	2		6	4
CENTRO COMERCIAL	221	23	21	23	18	22	17	15	16	21	16	20	9
SANTA MARINA	72	1	15	10	4	3	9	3	10	3	6	2	6
SAN LORENZO	91	8	14	9	4	9	1	10	14	7	7	7	1
SAN ANDRES - SAN PABLO	81	13	2	6	4	4	12	8	9	10	7	4	2
LA MAGDALENA	18	1	1	1	7					4	3	1	
SAN FRANCISCO - RIBERA	38		1	7	1	7	4	3	3	1	9	2	
SANTIAGO	54	4	6	2		5	4	9	5	3	6	8	2
SAN PEDRO	53	5	3	4	4	5	3	7	8	7	5	1	1
HUERTA DEL REY - VALLELLANO	46	11	3	3	2	1	7	4	3	4	3	3	2
CAMPO DE LA MERCED - MOLINOS ALTA	25		1	6		1	2	3	1	4	4		3
OLLERÍAS	47	8	2	4	7		2	10	4	1	4	1	4
EL CARMEN	41	3		10	1	2	9	2	5	3	4		2
CERRO DE LA GOLONDRINA-SALESIANOS	72	7	3	10	3	1	9	7	11	11	1	7	2
Total distrito Centro	**1127**	**104**	**89**	**115**	**71**	**74**	**116**	**101**	**126**	**103**	**99**	**77**	**52**

Tabla 5.24 Bajas por emigración en los barrios del distrito Centro entre el 1/1/2017 y el 31/12/2017.													
BARRIO	Total Habitantes	Enero	Febrero	Marzo	Abril	Mayo	Junio	Julio	Agosto	Septiem-bre	Octubre	Noviem-bre	Diciem-bre
SAN BASILIO	17		2	4	1	1	2	1		3	2	1	
LA CATEDRAL	50	6	2	10	1	8	4	5	1	3	7	1	2
LA TRINIDAD (SAN JUAN Y TODOS LOS SANTOS)	51	1	7	5	2	4	4	6	2	6	5	6	3
SAN MIGUEL - CAPUCHINOS	29	4		3	4			2	1	9	4	2	
EL SALVADOR Y LA COMPAÑÍA	25	3	1	1	3	4	1		2	6	3		1
CENTRO COMERCIAL	189	19	8	13	10	22	19	19	15	17	18	17	12
SANTA MARINA	60	10	6	5	5	2	2	3	5	12	1	7	2
SAN LORENZO	93	7	6	19	9	8	4	4	4	8	10	10	4
SAN ANDRES - SAN PABLO	86	7	10	5	8	6	8	6	4	8	14	3	7
LA MAGDALENA	32		7	2	2	9	4	1		1	4	2	
SAN FRANCISCO - RIBERA	24	1	4	2	1		3	4	2	4	2	1	
SANTIAGO	47	5	3	3	7	4		5	2	10	2	4	2
SAN PEDRO	68	4	5	10	4	8	7	7	6	11	3	1	2
HUERTA DEL REY - VALLELLANO	46	4	1	5	5	5	4	1	6	10	2	1	2

Tabla 5.24 Bajas por emigración en los barrios del distrito Centro entre el 1/1/2017 y el 31/12/2017.													
BARRIO	Total Habitantes	Enero	Febrero	Marzo	Abril	Mayo	Junio	Julio	Agosto	Septiem-bre	Octubre	Noviem-bre	Diciem-bre
CAMPO DE LA MERCED - MOLINOS ALTA	16	1	1	2		1	2	2	3	2	2		
OLLERÍAS	61	6	3	10	4	5	10	6	4	4	4	3	2
EL CARMEN	40	3	1	5		2	8	4	1	3	2	4	7
CERRO DE LA GOLONDRINA-SALESIANOS	40		5	6	7	2	2	3	6	2	1	1	5
Total distrito Centro	**974**	**81**	**72**	**110**	**73**	**91**	**84**	**79**	**64**	**119**	**86**	**64**	**51**

Tabla 5.25 Altas por inmigración en el distrito Centro desde la provincia de Córdoba en el periodo 1/1/2017 al 31/12/2017								
BARRIO	Total	ALTO GUADALQUIVIR	CAMPIÑA DE BAENA	CAMPIÑA SUR	LOS PEDROCHES	SUBBÉTICA	VALLE DEL GUADIATO	VALLE MEDIO DEL GUADALQUIVIR
SAN BASILIO	1			1				
LA CATEDRAL	11	2	1	3		2	3	
LA TRINIDAD (SAN JUAN Y TODOS LOS SANTOS)	8	1		2	1		3	1
SAN MIGUEL - CAPUCHINOS	5	2		1	1	1		
EL SALVADOR Y LA COMPAÑÍA	3			2				1
CENTRO COMERCIAL	30	4	7	5	3	7	2	2
SANTA MARINA	23	6	2	1	1	1	6	6
SAN LORENZO	27	9	2	7	1	2	3	3
SAN ANDRES - SAN PABLO	27	6	2	10	2		2	5
LA MAGDALENA	6		3				2	1
SAN FRANCISCO - RIBERA	10			3	1	3	3	
SANTIAGO	22	2	3	2	5	5	4	1
SAN PEDRO	10			3	1	3		3
HUERTA DEL REY - VALLELLANO	16	1	1	1	1		2	10
CAMPO DE LA MERCED - MOLINOS ALTA	6				1		5	
OLLERÍAS	9	3		2		2	1	1
EL CARMEN	15	2	1		1	2	6	3
CERRO DE LA GOLONDRINA-SALESIANOS	21		2	3	3	5	4	4
Total DISTRITO CENTRO	250	38	24	46	22	33	46	41

Tabla 5.26 Bajas por emigración en el distrito Centro hacia la provincia de Córdoba en el periodo 1/1/2017 al 31/12/2017								
BARRIO	Total	ALTO GUADALQUIVIR	CAMPIÑA DE BAENA	CAMPIÑA SUR	LOS PEDROCHES	SUBBÉTICA	VALLE DEL GUADIATO	VALLE MEDIO DEL GUADALQUIVIR
SAN BASILIO	1							1
LA CATEDRAL	8	1			3	1	2	1
LA TRINIDAD (SAN JUAN Y TODOS LOS SANTOS)	6			2				4
SAN MIGUEL - CAPUCHINOS	3	1	1	1				
CENTRO COMERCIAL	24	6	1	5		3	4	5
SANTA MARINA	13	1		2	3	1	6	
SAN LORENZO	25	4	4	1	2	1	5	8
SAN ANDRES - SAN PABLO	17	1	2	4	2	2	3	3
LA MAGDALENA	5	1						4
SAN FRANCISCO - RIBERA	3							3
SANTIAGO	16	1	1		1	5	2	6

Tabla 5.26 Bajas por emigración en el distrito Centro hacia la provincia de Córdoba en el periodo 1/1/2017 al 31/12/2017								
BARRIO	Total	ALTO GUADALQUIVIR	CAMPIÑA DE BAENA	CAMPIÑA SUR	LOS PEDROCHES	SUBBÉTICA	VALLE DEL GUADIATO	VALLE MEDIO DEL GUADALQUIVIR
SAN PEDRO	16	1		3	2	4	1	5
HUERTA DEL REY - VALLELLANO	8	2		2	1	3		
CAMPO DE LA MERCED - MOLINOS ALTA	2			1			1	
OLLERÍAS	8		1	1	3		1	2
EL CARMEN	8	2		3				3
CERRO DE LA GOLONDRINA-SALESIANOS	12			5	2			5
Total DISTRITO CENTRO	**175**	**21**	**10**	**30**	**19**	**20**	**25**	**50**

Tabla 5.27 Altas por inmigración en el distrito Centro desde otras provincias andaluzas en el periodo 1/1/2017 al 31/12/2017								
BARRIO	Total	ALMERIA	CADIZ	GRANADA	HUELVA	JAEN	MALAGA	SEVILLA
SAN BASILIO	5			1		3		1
LA CATEDRAL	17	1		2		1	7	6
LA TRINIDAD (SAN JUAN Y TODOS LOS SANTOS)	13		1		1	1	5	5
SAN MIGUEL - CAPUCHINOS	22		9	2	3		3	5
EL SALVADOR Y LA COMPAÑÍA	7			1	1	3	2	
CENTRO COMERCIAL	58	1	3	8	2	12	10	22
SANTA MARINA	16	1	1	2	2	2	3	5
SAN LORENZO	14					5	5	4
SAN ANDRES - SAN PABLO	23	1	7	2	2	2	6	3
LA MAGDALENA	4							4
SAN FRANCISCO - RIBERA	7			2			1	4
SANTIAGO	14			1		1	5	7
SAN PEDRO	10		1				7	2
HUERTA DEL REY - VALLELLANO	10	1	2			2	3	2
CAMPO DE LA MERCED - MOLINOS ALTA	11		3				8	
OLLERÍAS	13		3		1		9	
EL CARMEN	8					4	2	2
CERRO DE LA GOLONDRINA-SALESIANOS	18	1	7			1	5	4
Total DISTRITO CENTRO	**270**	**6**	**37**	**21**	**12**	**37**	**81**	**76**

Tabla 5.28 Bajas por emigración en el distrito Centro hacia otras provincias andaluzas en el periodo 1/1/2017 al 31/12/2017								
BARRIO	Total	ALMERIA	CADIZ	GRANADA	HUELVA	JAEN	MALAGA	SEVILLA
SAN BASILIO	5	1		1			2	1
LA CATEDRAL	13	2	1	3		2	3	2
LA TRINIDAD (SAN JUAN Y TODOS LOS SANTOS)	10	1		1			6	2
SAN MIGUEL - CAPUCHINOS	9		1	1	1		4	2
EL SALVADOR Y LA COMPAÑÍA	11		3	4		1	3	
CENTRO COMERCIAL	78		12	8	4	4	35	15
SANTA MARINA	16	4	2	1	1		4	4
SAN LORENZO	35	2	5		3	2	20	3
SAN ANDRES - SAN PABLO	32	1	1	3	2	3	11	11
LA MAGDALENA	11		4	1		1	1	4
SAN FRANCISCO - RIBERA	9		1	1			5	2
SANTIAGO	12	1			2	2	4	3
SAN PEDRO	14	3	4			1	5	1
HUERTA DEL REY - VALLELLANO	11					1	7	3
CAMPO DE LA MERCED - MOLINOS ALTA	7						6	1
OLLERÍAS	22	1	3		1		10	7
EL CARMEN	11						4	7
CERRO DE LA GOLONDRINA-SALESIANOS	13		3			2	4	4
Total DISTRITO CENTRO	**319**	**16**	**40**	**24**	**14**	**19**	**134**	**72**

Tabla 5.29 Altas por inmigración en el distrito Centro desde otras Comunidades Autónomas en el periodo 1/1/2017 al 31/12/2017																	
BARRIO	Total	Aragón	Asturias (Principado de)	Baleares (Islas)	Canarias	Cantabria	Castilla - La Mancha	Castilla y León	Cataluña	Ceuta y Melilla	Comunidad Valenciana	Extremadura	Galicia	La Rioja	Madrid	Murcia	Navarra	País Vasco
SAN BASILIO	5						4								1			
LA CATEDRAL	27	1			2		2				15				7			
LA TRINIDAD (SAN JUAN Y TODOS LOS SANTOS)	22				2		3	2	2		2	1	1		4			5
SAN MIGUEL - CAPUCHINOS	17		1	2					6				1		7			
EL SALVADOR Y LA COMPAÑÍA	8				1						1				6			
CENTRO COMERCIAL	82	5	2	1	1		4	3	9	2	2	5	2		39	7		
SANTA MARINA	16	1	1		1		2	1	3		1				5			1
SAN LORENZO	31		1		5		1	3	6			2			8	5		
SAN ANDRES - SAN PABLO	19	1		1					2		1	4			10			
LA MAGDALENA	2	1			1													
SAN FRANCISCO - RIBERA	12			1	1		1	5			1				3			
SANTIAGO	14				4						1	1			7			1
SAN PEDRO	24	2		1	2		1	2	3		4	4			5			
HUERTA DEL REY - VALLELLANO	8				2		2					1			2			1
CAMPO DE LA MERCED - MOLINOS ALTA	3						1		1						1			
OLLERÍAS	23				3	1	5	2	4	1	2	1		1	2	1		
EL CARMEN	13				3		2		1				1		2	4		
CERRO DE LA GOLONDRINA-SALESIANOS	18	2		2	3		1	2	2	1	2	1			2			
Total DISTRITO CENTRO	344	13	5	8	31	1	29	20	39	4	32	20	5	1	111	17	0	8

Tabla 5.30 Bajas por emigración en el distrito Centro hacia otras Comunidades Autónomas en el periodo 1/1/2017 al 31/12/2017

BARRIO	Total	Aragón	Asturias (Principado de)	Baleares (Islas)	Canarias	Cantabria	Castilla - La Mancha	Castilla y León	Cataluña	Ceuta y Melilla	Comunidad Valenciana	Extremadura	Galicia	La Rioja	Madrid	Murcia	Navarra	País Vasco
SAN BASILIO	10							2	2		1				4			1
LA CATEDRAL	21	3		2	3		4	1	6		1				1			
LA TRINIDAD (SAN JUAN Y TODOS LOS SANTOS)	31	1		2	4			1	2	1			2		17			1
SAN MIGUEL - CAPUCHINOS	16			2			5	1			2				6			
EL SALVADOR Y LA COMPAÑÍA	13				3				1		1		1		6			1
CENTRO COMERCIAL	72		2	3	4	1	2	4	7		7	2	3		36			1
SANTA MARINA	27	1	2	4	1		1	3	1		1	1			7			5
SAN LORENZO	30			3	3				5		3	4	3		8	1		
SAN ANDRES - SAN PABLO	32	1		3			5	1	5	1	3	1	1		11			
LA MAGDALENA	15			4					5		1				2			3
SAN FRANCISCO - RIBERA	11	1		1	2		1		3		1				1			1
SANTIAGO	16			2	1				3		1				7			2
SAN PEDRO	31			5	2		2		6		4		5		5	2		
HUERTA DEL REY - VALLELLANO	21	1	1	1	1		4	1	4	1					7			
CAMPO DE LA MERCED - MOLINOS ALTA	7	3		1					2						1			
OLLERÍAS	27	1		1	1		5	5	1		1		1		10	1		
EL CARMEN	16								2		1	1			12			
CERRO DE LA GOLONDRINA-SALESIANOS	12				2				4		3				3			
Total DISTRITO CENTRO	408	12	5	34	27	1	29	19	59	3	31	9	16	0	144	4	0	15

Tabla 5.31 Altas por inmigración en el distrito Centro desde el extranjero en el periodo 1/1/2017 al 31/12/2017

NOMPAIS	Total	SAN BASILIO	LA CATEDRAL	LA TRINIDAD	SAN MIGUEL - CAPUCHINOS	EL SALVADOR Y LA COMPAÑÍA	CENTRO COMERCIAL	SANTA MARINA	SAN LORENZO	SAN ANDRES - SAN PABLO	LA MAGDALENA	SAN FRANCISCO - RIBERA	SANTIAGO	SAN PEDRO	HUERTA DEL REY - VALLELLANO	CAMPO DE LA MERCED – MOL.	OLLERÍAS	EL CARMEN	CERRO DE LA GOLONDRINA-SAL.
Sin especificar	1								1										
AUSTRIA	2										2								
BELGICA	0																		
BULGARIA	0																		
DINAMARCA	0																		
FINLANDIA	0																		
FRANCIA	6				2		1		1			1						1	
GRECIA	0																		
HUNGRIA	0																		
IRLANDA	2						2												
ITALIA	17		4	5	2		1		1		1	1		1					1
LUXEMBURGO	1														1				
NORUEGA	0																		
HOLANDA	1			1															
POLONIA	1						1												
PORTUGAL	1														1				
ANDORRA	0																		
REINO UNIDO	16		2		1		4	1	1	1	2		1	1	2				

Tabla 5.31 Altas por inmigración en el distrito Centro desde el extranjero en el periodo 1/1/2017 al 31/12/2017. Continuación.

NOMPAIS	Total	SAN BASILIO	LA CATEDRAL	LA TRINIDAD	SAN MIGUEL - CAPUCHINOS	EL SALVADOR Y LA COMPAÑÍA	CENTRO COMERCIAL	SANTA MARINA	SAN LORENZO	SAN ANDRES - SAN PABLO	LA MAGDALENA	SAN FRANCISCO - RIBERA	SANTIAGO	SAN PEDRO	HUERTA DEL REY - VALLELLANO	CAMPO DE LA MERCED – MOL.	OLLERÍAS	EL CARMEN	CERRO DE LA GOLONDRINA-SAL.
ALEMANIA	6		1		1		1							1	2				
RUMANIA	4			1										3					
SUIZA	1						1												
UCRANIA	7		6				1												
MOLDAVIA	0																		
GEORGIA	3						2										1		
RUSIA	9		6				3												
SERBIA	1						1												
ANGOLA	1													1					
ARGELIA	4								3				1						
CAMERUN	0																		
CONGO	0																		
COSTA DE MARFIL	2		2																
EGIPTO	0																		
ETIOPIA	1						1												
GAMBIA	2		2																
GHANA	0																		
GUINEA	6		6																
GUINEA ECUATORIA	1		1																
MALI	0																		
MARRUECOS	33		4				9	1	4	2	1	2		1					9
MAURITANIA	0																		
NIGERIA	1																		1
SUDAFRICA	0																		
SOMALIA	0																		
SUDAN	0																		
TUNEZ	0																		
REP.DEMOC. CONGO	0																		
AFRICA. SIN RELACIONAR	0																		
CANADA	0																		
ESTADOS UNIDOS	14	3		1			6	3							1				
MEJICO	6	1	1			1				2									1
BARBADOS	0																		
COSTA RICA	2				2														
CUBA	1							1											
EL SALVADOR	0																		
GUATEMALA	0																		
HONDURAS	5		3				1						1						
NICARAGUA	5						1											1	3
PANAMA	2																	2	
REPUB.DOMINICANA	1								1										
ARGENTINA	5			1		1	3												
BOLIVIA	3			1			2												
BRASIL	2						1								1				
COLOMBIA	6									2		1			1	1	1		
CHILE	0																		
ECUADOR	0																		
PARAGUAY	11						2	3							3	2		1	
PERU	5			1								3				1			
URUGUAY	0																		
VENEZUELA	27	2	14	1		2			3	3		1		1					
ARABIA SAUDITA	3							1	2										
BANGLADESH	0																		
CHINA	4						2	2											
EMIRATOS ARABES	1						1												
FILIPINAS	0																		
INDIA	5						4			1									
INDONESIA	1									1									
IRAK	0																		

Tabla 5.31 Altas por inmigración en el distrito Centro desde el extranjero en el periodo 1/1/2017 al 31/12/2017. Continuación.

NOMPAIS	Total	SAN BASILIO	LA CATEDRAL	LA TRINIDAD	SAN MIGUEL - CAPUCHINOS	EL SALVADOR Y LA COMPAÑÍA	CENTRO COMERCIAL	SANTA MARINA	SAN LORENZO	SAN ANDRES - SAN PABLO	LA MAGDALENA	SAN FRANCISCO - RIBERA	SANTIAGO	SAN PEDRO	HUERTA DEL REY - VALLELLANO	CAMPO DE LA MERCED – MOL.	OLLERÍAS	EL CARMEN	CERRO DE LA GOLONDRINA-SAL.
IRAN	0																		
JAPON	0																		
LIBANO	0																		
PAKISTAN	1								1										
QATAR	0																		
SIRIA	20		15					5											
TAILANDIA	0																		
TURQUIA	1												1						
VIETNAM	0																		
YEMEN	0																		
AUSTRALIA	2								1							1			
Totales	263	6	67	12	8	4	51	17	19	12	6	9	4	9	12	5	2	5	15

Tabla 5.32 Bajas por emigración en el distrito Centro hacia el extranjero en el periodo 1/1/2017 al 31/12/2017

NOMPAIS	Total	SAN BASILIO	LA CATEDRAL	LA TRINIDAD (SAN JUAN .	SAN MIGUEL - CAPUCHINOS	EL SALVADOR Y LA COMPAÑÍA	CENTRO COMERCIAL	SANTA MARINA	SAN LORENZO	SAN ANDRES - SAN PABLO	LA MAGDALENA	SAN FRANCISCO - RIBERA	SANTIAGO	SAN PEDRO	HUERTA DEL REY – VALL.	CAMPO DE LA MERCED – MOL.	OLLERÍAS	EL CARMEN	CERRO DE LA GOLONDRINA
AUSTRIA	0																		
BELGICA	1			1															
FINLANDIA	0																		
FRANCIA	15		4				5	1		1	1				2	1			
IRLANDA	1			1															
ITALIA	1						1												
MALTA	1						1												
NORUEGA	1																1		
HOLANDA	0																		
POLONIA	2													1	1				
PORTUGAL	1													1					
ANDORRA	0																		
REINO UNIDO	8				1	1	3			1				1		1			
ALEMANIA	7		1	1					1				1	1				2	
SUECIA	1							1											
SUIZA	6		1							3		1					1		
GEORGIA	0																		
REPUBLICA CHECA	0																		
REPUBLICA ESLOVACA	1								1										
ARGELIA	1							1											
MARRUECOS	1						1												
CANADA	1														1				
ESTADOS UNIDOS	5	1					2								1			1	
MEJICO	1																1		
COSTA RICA	1		1																
CUBA	0																		
EL SALVADOR	0																		
NICARAGUA	0																		
PANAMA	0																		
REPUB.DOMINICANA	0																		
ARGENTINA	0																		
BOLIVIA	0																		

Tabla 5.32 Bajas por emigración en el distrito Centro hacia el extranjero en el periodo 1/1/2017 al 31/12/2017. Continuación.

NOMPAIS	Total	SAN BASILIO	LA CATEDRAL	LA TRINIDAD (SAN JUAN .	SAN MIGUEL - CAPUCHINOS	EL SALVADOR Y LA COMPAÑÍA	CENTRO COMERCIAL	SANTA MARINA	SAN LORENZO	SAN ANDRES - SAN PABLO	LA MAGDALENA	SAN FRANCISCO - RIBERA	SANTIAGO	SAN PEDRO	HUERTA DEL REY – VALL.	CAMPO DE LA MERCED – MOL.	OLLERÍAS	EL CARMEN	CERRO DE LA GOLONDRINA
BRASIL	1		1																
COLOMBIA	5												2	2	1				
CHILE	1						1												
ECUADOR	2															2			
PARAGUAY	0																		
PERU	0																		
VENEZUELA	1						1												
ARABIA SAUDITA	0																		
CHINA	3			1				1	1										
EMIRATOS ARABES	0																		
JAPON	1																1		
JORDANIA	0																		
QATAR	0																		
VIETNAM	0																		
ASIA. SIN RELACIONAR	0																		
AUSTRALIA	1																1		
							1												
Totales	71	1	8	4	1	1	5	4	3	5	1	1	3	6	6	4	5	3	0

Tabla 5.33 Inmigración desde el extranjero en el distrito Centro por tramo de edad y distrito durante el periodo 1/1/2017 al 31/12/2017

Barrio	Total Inmigración	De 0 a 4 años	De 10 a 14 años	De 15 a 19 años	De 20 a 24 años	De 25 a 29 años	De 30 a 34 años	De 35 a 39 años	De 40 a 44 años	De 45 a 49 años	De 5 a 9 años	De 50 a 54 años	De 55 a 59 años	De 60 a 64 años	De 65 a 69 años	De 70 a 74 años	De 75 a 79 años	De 80 a 84 años	De más de 84 años
SAN BASILIO	6	1			1	3	1												
LA CATEDRAL	67	7	3	6	11	9	8	3	5	4	6	2	3						
LA TRINIDAD (SAN JUAN Y TODOS LOS SANTOS)	12				1		1	1	2	3	2		2						
SAN MIGUEL - CAPUCHINOS	8		1		1	1	1	1				1			2				
EL SALVADOR Y LA COMPAÑÍA	4			1		2							1						
CENTRO COMERCIAL	51	3	1	8	6	12	9	3	3	1	2	3							
SANTA MARINA	17	1	1		2	5	1		2	1	3	1							
SAN LORENZO	19	1			4	1	4	2	1	1	2	2			1				
SAN ANDRES - SAN PABLO	12			1	3	1	1	2	2			2							
LA MAGDALENA	6					3	3												
SAN FRANCISCO - RIBERA	9		1		1	1	2	2	1		1								
SANTIAGO	4				1	1	2												
SAN PEDRO	9				3	2	2	1				1							
HUERTA DEL REY - VALLELLANO	12				1	2	3	4	2										
CAMPO DE LA MERCED - MOLINOS ALTA	5				1	1	1	1		1									
OLLERÍAS	2				1		1												
EL CARMEN	5		2		1	1										1			
CERRO DE LA GOLONDRINA-SALESIANOS	15	1		8	2	1	1				1				1				
Total DISTRITO CENTRO	263	14	9	24	40	46	41	20	18	11	17	12	6	0	4	1	0	0	0

Tabla 5.34 Emigración hacía el extranjero en el distrito Centro por barrio y tramo de edad durante el periodo 1/1/2017 al 31/12/2017

Barrio	Total Emigración	De 0 a 4 años	De 10 a 14 años	De 15 a 19 años	De 20 a 24 años	De 25 a 29 años	De 30 a 34 años	De 35 a 39 años	De 40 a 44 años	De 45 a 49 años	De 5 a 9 años	De 50 a 54 años	De 55 a 59 años	De 60 a 64 años	De 65 a 69 años	De 70 a 74 años	De 75 a 79 años	De 80 a 84 años	De mas de 84 años
SAN BASILIO	1	0			0	1	0												
LA CATEDRAL	8	0	1	0	0	2	0	2	2	0	1	0	0						
LA TRINIDAD (SAN JUAN Y TODOS LOS SANTOS)	4			1	0	1	1	1	0	0	0		0						
SAN MIGUEL - CAPUCHINOS	1		0		0	0	0	1				0			0				
EL SALVADOR Y LA COMPAÑÍA	1			0		0	1						0						
CENTRO COMERCIAL	15	1	0	0	0	2	4	1	2	0	1	3	1						
SANTA MARINA	4	0	0	2	0	0	1		0	0	0	1							
SAN LORENZO	3	0			0	1	1	1	0	0	0	0			0				
SAN ANDRES - SAN PABLO	5			0	0	1	2	0	1		1	0							
LA MAGDALENA	1					0	1												
SAN FRANCISCO - RIBERA	1		0		0	0	1	0	0		0								
SANTIAGO	3				0	0	0	1								1	1		
SAN PEDRO	6		1	1	0	0	1	1	1			0				1			
HUERTA DEL REY - VALLELLANO	6	1			0	1	2	1	0	1									
CAMPO DE LA MERCED - MOLINOS ALTA	0				0	0	0	0		0									
OLLERÍAS	4		1		0	1	1					1							
EL CARMEN	5		0		1	2		1		1						0			
CERRO DE LA GOLONDRINA-SALESIANOS	3	0		0	0	0	1	1		1	0				0				
Total DISTRITO CENTRO	**71**	**2**	**3**	**4**	**1**	**12**	**17**	**11**	**6**	**3**	**3**	**5**	**1**	**0**	**0**	**2**	**1**	**0**	**0**

Tabla 5.35 Movimientos migratorios desde el extranjero en el distrito Centro por barrios y nivel de estudios entre el 1/1/2017 y el 31/12/2017.

BARRIO	Total	No sabe leer o escribir	Titulación inferior al graduado escolar	BUP o equivalente	Titulación de grado medio o equivalente	Titulación de grado superior o equivalente
SAN BASILIO	6	1		3		2
LA CATEDRAL	67	19	17	14	5	12
LA TRINIDAD (SAN JUAN Y TODOS LOS SANTOS)	12	2	1	6	2	1
SAN MIGUEL - CAPUCHINOS	8	1		5		2
EL SALVADOR Y LA COMPAÑÍA	4			2		2
CENTRO COMERCIAL	51	6	13	14	3	15
SANTA MARINA	17	5	2	5	1	4
SAN LORENZO	19	3		10	1	5
SAN ANDRES - SAN PABLO	12		1	6	2	3
LA MAGDALENA	6		1	1		4
SAN FRANCISCO - RIBERA	9	2		4		3
SANTIAGO	4			3		1
SAN PEDRO	9	1	2	3	1	2

Tabla 5.35 Movimientos migratorios desde el extranjero en el distrito Centro por barrios y nivel de estudios entre el 1/1/2017 y el 31/12/2017.						
BARRIO	Total	No sabe leer o escribir	Titulación inferior al graduado escolar	BUP o equivalente	Titulación de grado medio o equivalente	Titulación de grado superior o equivalente
HUERTA DEL REY - VALLELLANO	12			6		6
CAMPO DE LA MERCED - MOLINOS ALTA	5			2	1	2
OLLERÍAS	2			1		1
EL CARMEN	5	2		3		
CERRO DE LA GOLONDRINA-SALESIANOS	15	3	8	2		2
Total DISTRITO CENTRO	**263**	**45**	**45**	**90**	**16**	**67**

Tabla 5.36 Emigración hacía el extranjero en el distrito Centro según nivel de instrucción por Barrios desde el 1/1/2017 al 31/12/2017						
Barrio	Total de Altas de extranjeros	No sabe leer o escribir	Titulación inferior al graduado escolar	BUP o equivalente	Titulación de grado medio o equivalente	Titulación de grado superior o equivalente
SAN BASILIO	1			1		
LA CATEDRAL	8	2		3	1	2
LA TRINIDAD (SAN JUAN Y TODOS LOS SANTOS)	4		1		1	2
SAN MIGUEL - CAPUCHINOS	1					1
EL SALVADOR Y LA COMPAÑÍA	1					1
CENTRO COMERCIAL	15	2		2		11
SANTA MARINA	4		2			2
SAN LORENZO	3			2		1
SAN ANDRES - SAN PABLO	5	1	1	1		2
LA MAGDALENA	1				1	
SAN FRANCISCO - RIBERA	1		1			
SANTIAGO	3		2	1		
SAN PEDRO	6	2		2	1	1
HUERTA DEL REY - VALLELLANO	6	1		1	3	1
OLLERÍAS	4	1		1	2	
EL CARMEN	5			3	1	1
CERRO DE LA GOLONDRINA-SALESIANOS	3		1	1		1
Total DISTRITO CENTRO	71	9	8	18	10	26

Tabla 5.37 Movimientos de cambio de domicilio por Barrios entre el 1/1/2017 y el 31/12/2017			
Barrio	Altas	Bajas	Altas - Bajas
SAN BASILIO	34	60	-26
LA CATEDRAL	46	120	-74
LA TRINIDAD (SAN JUAN Y TODOS LOS SANTOS)	113	97	16
SAN MIGUEL - CAPUCHINOS	62	56	6
EL SALVADOR Y LA COMPAÑÍA	33	57	-24
CENTRO COMERCIAL	340	362	-22
SANTA MARINA	100	112	-12
SAN LORENZO	207	262	-55
SAN ANDRES - SAN PABLO	169	144	25
LA MAGDALENA	54	67	-13
SAN FRANCISCO - RIBERA	68	53	15
SANTIAGO	120	117	3
SAN PEDRO	100	131	-31
HUERTA DEL REY - VALLELLANO	74	50	24
CAMPO DE LA MERCED - MOLINOS ALTA	58	49	9
OLLERÍAS	116	108	8
EL CARMEN	69	119	-50
CERRO DE LA GOLONDRINA-SALESIANOS	102	156	-54
Total distrito Centro	1865	2120	-255

Tabla 5.38 Movimientos de cambio de domicilio por Barrios del distrito Centro por sexo entre el 1/1/2017 y el 31/12/2017						
	Altas			Bajas		
Barrio	Total	Mujeres	Hombres	Total	Mujeres	Hombres
SAN BASILIO	34	17	17	60	32	28
LA CATEDRAL	46	20	26	120	62	58
LA TRINIDAD (SAN JUAN Y TODOS LOS SANTOS)	113	68	45	97	57	40
SAN MIGUEL - CAPUCHINOS	62	33	29	56	30	26
EL SALVADOR Y LA COMPAÑÍA	33	16	17	57	32	25
CENTRO COMERCIAL	340	184	156	362	192	170
SANTA MARINA	100	51	49	112	58	54
SAN LORENZO	207	100	107	262	125	137
SAN ANDRES - SAN PABLO	169	80	89	144	66	78
LA MAGDALENA	54	25	29	67	31	36
SAN FRANCISCO - RIBERA	68	34	34	53	27	26
SANTIAGO	120	68	52	117	61	56
SAN PEDRO	100	49	51	131	80	51
HUERTA DEL REY - VALLELLANO	74	40	34	50	25	25
CAMPO DE LA MERCED - MOLINOS ALTA	58	31	27	49	30	19
OLLERÍAS	116	61	55	108	54	54
EL CARMEN	69	36	33	119	60	59
CERRO DE LA GOLONDRINA-SALESIANOS	102	51	51	156	78	78
Total distrito Centro	**1865**	**964**	**901**	**2120**	**1100**	**1020**

6. BARRIOS DEL DISTRITO SUR.

El acuerdo adoptado por el Excmo. Ayuntamiento Pleno del Ayuntamiento de Córdoba, en sesión ordinaria celebrada el día 2 de marzo de 2006, determinó que el distrito Sur comprende "El polígono delimitado al oeste y sur del cauce del Río Guadalquivir, en el tramo comprendido entre el puente de la autovía A-4 y el puente de Andalucía; al norte de la autovía A-4 en el tramo comprendido entre el puente sobre el río Guadalquivir y confluencia con el puente de Andalucía. Le corresponden los barrios de Polígono Guadalquivir, Sector Sur, Fray Albino y Campo de la Verdad-Miraflores".

Los cuatro barrios que componen el distrito Sur tenían a comienzos del año 2018, 36.484 habitantes, siendo el barrio de Sector Sur el de mayor población con 15.153 habitantes; por el contrario el barrio Campo de la Verdad-Miraflores con 922 habitantes era el de menor población del distrito. A lo largo del periodo 1998-2018 el distrito ha mantenido el número de sus habitantes, con una ligera subida de 284 habitantes. No obstante, los barrios del distrito han sufrido en dicho periodo importantes cambios en su población, si bien la pérdida de habitantes de unos ha sido compensada con la ganancia de otros. El barrio Sector Sur, tuvo una pérdida de 2.493 habitantes en el periodo mencionado, así como el de Fray Albino, que perdió 452 habitantes; en cambio los barrios de Polígono Guadalquivir y Campo de la Verdad-Miraflores, incrementaron su población en 2.784 y 445 habitantes respectivamente.

El número de núcleos familiares a comienzo de 2018 era de 14.704, siendo Sector Sur y Fray Albino los barrios con mayor número, con 6.538 y 4.043 núcleos respectivamente, siendo el promedio de habitantes por núcleo de estos barrios 2,32 y 2,48 habitantes, por debajo del valor medio del municipio que era de 2,53 habitantes. El número de familias monoparentales era 692, de las que 331 correspondían al barrio Sector Sur.

El nivel de envejecimiento de la población del distrito difería significativamente entre unos barrios y otros, existiendo una población más rejuvenecida en los barrios Polígono Guadalquivir y Campo de la Verdad-Miraflores, resultado de una construcción y remodelación más reciente respectivamente. El barrio de Fray Albino junto con Sector Sur eran los que mayores índices de envejecimiento presentaban dentro del distrito, con un importante número de personas que vivían solas. La esperanza de vida al nacer en el distrito era de 79,8 años, inferior a la del municipio, 82,8 años, siendo la esperanza de vida de las mujeres, 83,7 años y la de los hombres, 75,9 años.

El índice de dependencia del distrito, 62,78%, era inferior al del municipio, 63,6%. El barrio dentro del distrito que presentaba el mayor porcentaje era Fray Albino, 66,1%, y el que menos Campo de la Verdad-Miraflores con el 55,2%.

El índice de soledad del distrito era del 25,9%, más elevado que el del municipio, 21,8%, siendo el barrio Sector Sur el que tenía el valor más elevado, 31,9%, y Polígono Guadalquivir, 14,0%, el que presentaba la cifra porcentual más baja.

La tasa de fecundidad del distrito es del 41,5 por mil, superior a la del municipio que era del 34,4 por mil. El barrio de Fray Albino con una tasa del 44,6 por mil, era el que mayor valor

presentaba, mientras que el barrio Polígono Guadalquivir con un 38,0 por mil es el que tenía el más bajo.

La tasa de natalidad del distrito y sus barrios estaba entre las más altas del municipio con valores alrededor del 9,5 por mil frente al 7,75 por mil del municipio. El barrio Campo de la Verdad-Miraflores era el que presentaba la tasa más elevada del distrito, 9,8 por mil, y Polígono Guadalquivir la más baja, 9,5 por mil.

La tasa de mortalidad del distrito, 10,7 por mil, era superior a la del municipio, 8,85 por mil. El barrio de Fray Albino es el que presentaba la mayor tasa de mortalidad con un 12,26 por mil y Polígono Guadalquivir la tasa más baja, 7,7 por mil.

El porcentaje de niños en el distrito era del 16,68%, superior al del municipio que era el 15,35%. Entre los barrios, Polígono Guadalquivir mostraba el mayor porcentaje con un 19,2%, mientras que Fray Albino con el 14,7% tenía el valor más bajo.

En lo referente al nivel educativo de la población del distrito Sur, éste tenía el mayor índice de nivel de instrucción insuficiente respecto al resto de los distritos, pues sus barrios exceptuando Campo de la Verdad-Miraflores, presentaban valores para este indicador por encima del 38%, frente al 27,86% del conjunto de la ciudad. Asimismo, la población con titulación universitaria, 7,62%, se encontraba muy por debajo de la media de la ciudad, que era del 21,47%. El barrio Polígono Guadalquivir era dentro del distrito, el que tenía los valores más desfavorables en lo relativo al nivel de instrucción.

El porcentaje de extranjeros del distrito era coincidente con el del municipio, 3,04%, si bien el barrio del Sector Sur tenía el porcentaje más elevado entre los barrios del distrito, 5,52%, mientras que Campo de la Verdad-Miraflores el más bajo, 1,1%.

La tasa de migración del distrito presentaba un valor negativo de menos 1,4 por mil, inferior a la del municipio, 0,51 por mil. Siendo el barrio Sector Sur, 0,8 por mil, el que tenía el mayor valor y Campo de la Verdad-Miraflores con un valor negativo de menos 4,3 por mil el que mostraba el valor más bajo.

En la Tabla 6.1 se presenta un conjunto de indicadores demográficos donde se puede establecer la comparación de los valores de cada barrio con los del distrito y del municipio.

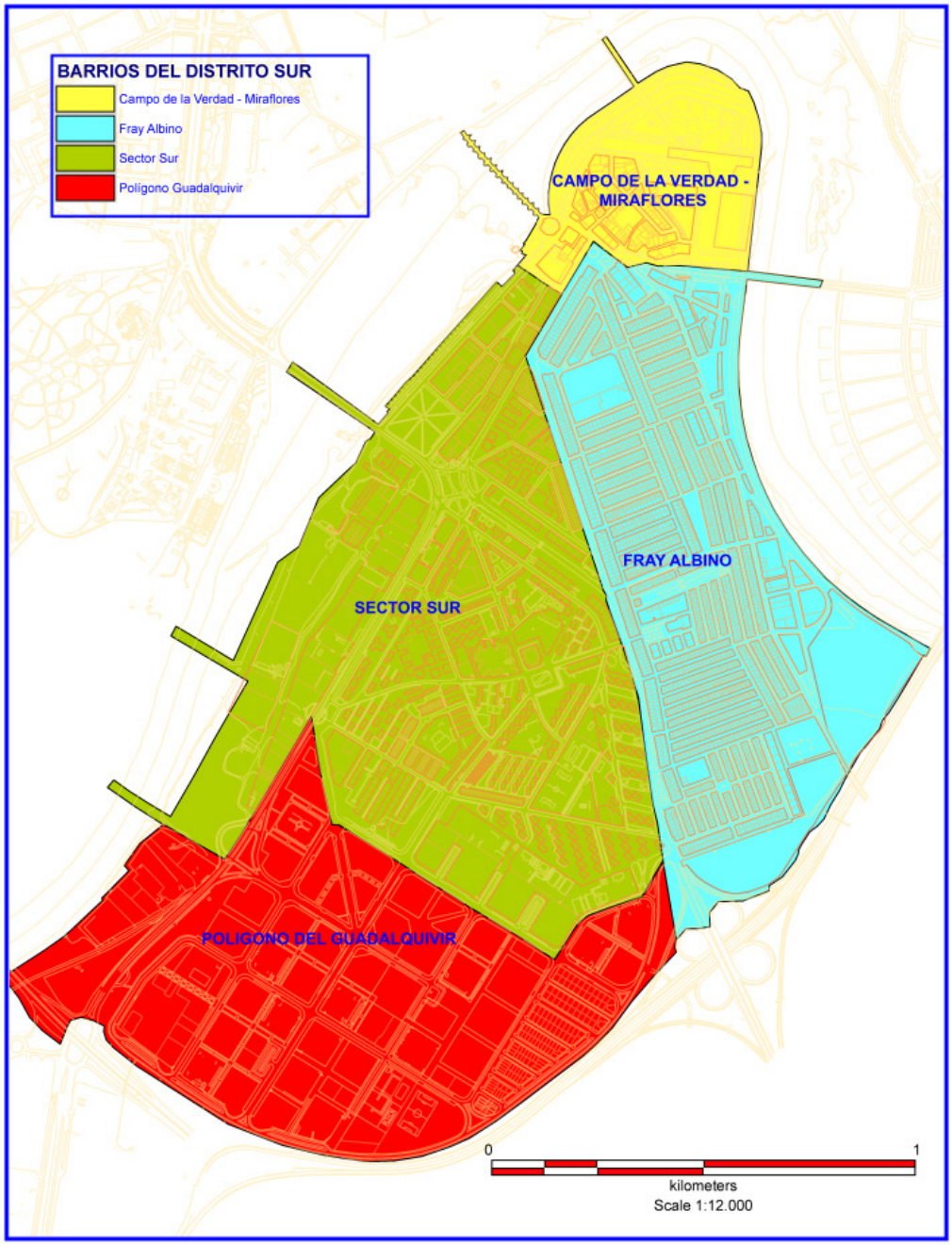
BARRIOS DEL DISTRITO SUR
Campo de la Verdad - Miraflores
Fray Albino
Sector Sur
Polígono Guadalquivir
CAMPO DE LA VERDAD - MIRAFLORES
FRAY ALBINO
SECTOR SUR
POLIGONO DEL GUADALQUIVIR
0
1
kilometers
Scale 1:12.000

Tabla 6.1 INDICADORES DEMOGRÁFICOS DEL DISTRITO SUR AL 1/1/2018						
Indicador	Córdoba	DISTRITO SUR	CAMPO DE LA VERDAD - MIRAFLORES	FRAY ALBINO	SECTOR SUR	POLIGONO DEL GUADALQUIVIR
Población	328503	36484	922	10025	15153	10384
Mujeres	170686	18588	453	5128	7777	5230
Hombres	157817	17896	469	4897	7376	5154
Superficie urbana Km2	24,93	2,49	0,13	0,57	1,01	0,78
Densidad Km2	13177	14623	6958	17590	14943	13339
Núcleos familiares	129753	14704	352	4043	6538	3771
Habitantes/Núcleo familiar	2,53	2,48	2,62	2,48	2,32	2,75
Núcleos de familias monoparentales	5278	692	21	152	331	188
Población familias monoparentales	13058	1732	54	379	817	482
Habitantes/familia monoparental	2,47	2,5	2,57	2,49	2,47	2,56
Total Nacimientos	2546	350	9	95	147	99
Nacimientos de Mujeres	1159	151	3	39	61	48
Nacimientos de Hombres	1387	199	6	56	86	51
Total Defunciones	2906	389	8	123	178	80
Defunciones de Mujeres	1470	184	4	70	82	28
Defunciones de Hombres	1436	205	4	53	96	52
Total defunciones menores de una año	8	1	0	0	0	1
Defunciones de niñas menores de un año	4	0	0	0	0	0
Defunciones de niños menores de un año	4	1	0	0	0	1
Total Altas Cambios de Domicilio	13683	1684	38	424	877	345
Altas Cambios de Domicilio Mujeres	7078	864	21	214	462	167
Altas Cambios de Domicilio Hombres	6605	820	17	210	415	178
Bajas Cambios de Domicilio	13683	1719	35	417	820	447
Bajas Cambios de Domicilio Mujeres	7078	878	22	207	441	208
Bajas Cambios de Domicilio Hombres	6605	841	13	210	379	239
Altas procedentes de otros municipios	4904	478	6	107	258	107
Bajas de Residencia	5606	600	10	126	308	156
Altas por Migración	1208	91	0	6	73	12
Bajas por Migración	338	20	0	5	11	4
Mayores de 64 años solos	13052	1541	29	491	875	146
Mujeres mayores de 64 años solas	10175	1228	21	380	705	122
Hombres mayores de 64 años solos	2877	313	8	111	170	24
Total no nacidos en Córdoba	99738	8386	179	2157	4184	1866
Mujeres no nacidas en Córdoba	55686	4566	90	1183	2294	999
Hombres no nacidos en Córdoba	44052	3820	89	974	1890	867
% Población >14 años que no sabe leer y/o escribir	3,96	5,14	4,29	4,47	4,94	6,186
% Población >14 sin estudios	28,95	41,27	26,01	40,33	42,73	41,39
% Población >14 con BUP, ESO o equivalente	45,62	45,97	51,47	45,28	45,28	47,23
% Población >14 universitaria grado medio	8,66	3,76	6,971	4,48	3,73	2,789
% Población >14 universitaria grado superior	12,56	3,56	10,59	4,9	3,16	2,169
% Población >14 con titulación sin especificar	0,25	0,3	0,67	0,55	0,16	0,226
Población que no sabe leer y/o escribir	11012	1561	32	382	628	519
Mujeres que no sabe leer y/o escribir	6237	956	18	245	386	307
Hombres que no sabe leer y/o escribir	4775	605	14	137	242	212
Población total sin estudios	80506	12547	194	3449	5431	3473
Mujeres sin estudios	44570	6635	98	1822	2924	1791
Hombres sin estudios	35936	5912	96	1627	2507	1682
Población Extranjera	9975	1108	10	128	836	134
Mujeres Extranjeras	5459	520	5	79	380	56
Hombres Extranjeros	4516	588	5	49	456	78

Tabla 6.1 INDICADORES DEMOGRÁFICOS DEL DISTRITO SUR AL 1/1/2018						
Indicador	Córdoba	DISTRITO SUR	CAMPO DE LA VERDAD - MIRAFLORES	FRAY ALBINO	SECTOR SUR	POLIGONO DEL GUADALQUIVIR
Indicadores sociales						
Edad Media	42,11	40,57	38,41	43,30	41,21	37,19
Edad Media Mujer	43,71	42,38	40,07	45,23	43,44	38,20
Edad Media Hombre	40,37	38,69	36,81	41,27	38,87	36,17
Porcentaje de Niños	15,35	16,68	19,09	14,69	16,12	19,2
Envejecimiento (%)	18,24	16,32	10,74	20,6	18,13	10,05
Vejez (%)	118,83	97,86	56,25	140,2	112,5	52,36
Sobreenvejecimiento (%)	48,32	53,06	55,56	51,43	60,21	37,26
Dependencia (%)	63,57	62,78	55,22	66,09	64,28	58,32
Dependencia Juvenil (%)	33,69	36,21	38,55	31,88	34,5	42,4
Dependencia Senil (%)	29,88	26,57	16,67	34,21	29,78	15,92
Renovación Población Activa (%)	83,12	99,93	90,29	86,02	119,2	89,39
Recambio Población Activa	116,98	94,44	111,11	109	79,4	103,1
Juventud de la Población Activa (%)	80,03	88,98	72,53	81,51	101,3	82,01
Soledad (%)	21,79	25,88	29,29	23,78	31,85	13,98
Inmigración (%)	30,36	22,99	19,41	21,52	27,61	17,97
Extranjeros (%)	3,04	3,04	1,08	1,28	5,52	1,29
Instrucción Insuficiente (%)	27,86	38,67	24,51	38,21	39,99	38,44
Tasa de Natalidad (0/00)	7,75	9,59	9,77	9,47	9,73	9,48
Tasa de Mortalidad (0/00)	8,85	10,65	8,68	12,26	11,78	7,66
Tasa de Migración (0/00)	0,51	-1,4	-4,34	-1,79	0,79	-3,93
Tasa de Cambio de Domicilio (0/00)	42,32	47,08	37,98	41,55	54,25	42,8
Tasa Global Migratoria (0/00)	43,04	45,68	33,64	39,76	55,05	38,88
Tasa de Fecundidad (0/00)	34,39	41,47	40,36	44,58	42,23	38,02
Índice de Potencialidad	71,42	71,31	47,37	76,59	86,56	51,93
Crecimiento Natural	-360	-39	1	-28	-31	19
Tasa de Crecimiento Natural (0/00)	-1,1	-1,07	1,09	-2,79	-2,05	1,82
Tasa Bruta de Reproducción (0/00)	15,36	17,89	13,45	18,3	17,52	18,43
Índice de Tendencia (%)	84,24	87,32	89,47	84,36	94,18	80,4
Relación niños/mujer (%)	19,86	21,46	22,87	19,99	23,24	20,16
Tasa de Mortalidad Infantil (0/00)	3,19	2,86	0	0	0	10,1
Índice de apoyo familiar	19,27	20,74	13,93	23,82	29,42	7,32
Esperanza de vida al nacer	82,83	79,79	0	0	0	0
Esperanza de vida mujeres	85,61	83,66	0	0	0	0
Esperanza de vida hombres	79,81	75,97	0	0	0	0
Cambios de domicilio totales	27366	3403	73	841	1697	792

Tabla 6.2 Población por barrios y sexo del distrito Sur al 1/1/2018.						
BARRIO	Total Habitantes	Mujeres	Hombres	% Habitan-tes s/Total Distrito	% Mujeres s/Total Distrito	% Hombres s/Total Distrito
CAMPO DE LA VERDAD - MIRAFLORES	922	453	469	2,53%	2,44%	2,62%
FRAY ALBINO	10025	5128	4897	27,48%	27,59%	27,36%
SECTOR SUR	15153	7777	7376	41,53%	41,84%	41,22%
POLIGONO DEL GUADALQUIVIR	10384	5230	5154	28,46%	28,14%	28,80%
Total DISTRITO SUR	**36484**	**18588**	**17896**	**100,00%**	**100,00%**	**100,00%**

Tabla 6.3 Núcleos familiares de población del distrito Sur según composición del número de miembros al 1/1/2018																						
		Número de miembros																				
BARRIO	Total Núcleos	1	2	3	4	5	6	7	8	9	10	11	12	13	14	15	16	18	25	28	34	45
CAMPO DE LA VERDAD - MIRAFLORES	352	103	67	77	82	15	6	1	1													
FRAY ALBINO	4043	1180	1067	826	726	175	48	14	2	1	3			1								
SECTOR SUR	6538	2335	1648	1230	955	267	68	23	5	5		1	1									
POLIGONO DEL GUADALQUIVIR	3771	843	924	837	840	218	68	23	7	6	4			1								
Total DISTRITO SUR	14704	4461	3706	2970	2603	675	190	61	15	12	7	1	1	2	0	0	0	0	0	0	0	0

Tabla 6.4 Núcleos de familias monoparentales por barrios del distrito Sur al 1/1/2018.									
				Número de Menores					
BARRIO	Total Familias	Cab.Fam. Mujer	Cab.Fam. Hombre	1	2	3	4	5	6
CAMPO DE LA VERDAD – MIRAFLORES	21	20	1	11	8	2			
FRAY ALBINO	152	131	21	91	51	7	2	1	
SECTOR SUR	331	303	28	197	116	16	1	1	
POLIGONO DEL GUADALQUIVIR	188	167	21	101	72	12	2	1	
Total DISTRITO SUR	692	621	71	400	247	37	5	3	**0**

Tabla 6.5 Evolución de la población del distrito Sur por barrio en el periodo 1998-2018.																					
BARRIO	1998	1999	5	2001	2002	2003	2004	2005	2006	2007	2008	2009	2010	2011	2012	2013	2014	2015	2016	2017	2018
CAMPO DE LA VERDAD - MIRAFLORES	477	476	511	541	556	559	607	620	657	723	777	805	845	881	917	923	937	933	922	921	922
FRAY ALBINO	10477	10333	10293	10297	10256	10246	10231	10208	10134	10178	10171	10216	10263	10183	10047	9976	10125	10193	10164	10046	10025
SECTOR SUR	17646	17328	16501	16217	16078	15940	15928	15929	15922	15814	15629	15638	15541	15466	15396	15311	15114	15193	15077	15075	15153
POLIGONO DEL GUADALQUIVIR	7600	8166	9308	9545	9826	10016	10056	9940	9934	10058	10127	10280	10457	10530	10701	10664	10682	10563	10567	10502	10384
Total DISTRITO SUR	36200	36303	36613	36600	36716	36761	36822	36697	36647	36773	36704	36939	37106	37060	37061	36874	36858	36882	36730	36544	36484

Tabla 6.6 Distribución por barrios y tramos de edad del distrito Sur al 1/1/2018.																					
Barrio	SEXO	Total	De 0 años	De 1 a 4 años	De 5 a 9 años	De 10 a 14 años	De 15 a 19 años	De 20 a 24 años	De 25 a 29 años	De 30 a 34 años	De 35 a 39 años	De 40 a 44 años	De 45 a 49 años	De 50 a 54 años	De 55 a 59 años	De 60 a 64 años	De 65 a 69 años	De 70 a 74 años	De 75 a 79 años	De 80 a 84 años	De mas de 84 años
CAMPO DE LA VERDAD – MIRAFLORES	Mujeres	453	4	18	27	26	27	15	24	24	40	50	43	47	35	17	13	13	8	11	11
CAMPO DE LA VERDAD – MIRAFLORES	Hombres	469	5	24	30	42	26	21	33	27	35	45	40	47	28	23	11	7	8	12	5
Total CAMPO DE LA VERDAD – MIRAFLORES		922	9	42	57	68	53	36	57	51	75	95	83	94	63	40	24	20	16	23	16
FRAY ALBINO	Mujeres	5128	40	157	240	255	215	246	280	305	361	359	365	427	336	314	295	254	237	221	221
FRAY ALBINO	Hombres	4897	62	167	265	287	236	296	267	334	373	360	382	415	339	277	242	212	145	133	105
Total FRAY ALBINO		10025	102	324	505	542	451	542	547	639	734	719	747	842	675	591	537	466	382	354	326
SECTOR SUR	Mujeres	7777	73	312	418	379	343	422	505	529	635	498	549	593	426	348	302	325	330	380	410
SECTOR SUR	Hombres	7376	88	336	441	395	397	442	544	580	617	574	517	614	493	338	245	221	183	193	158
Total SECTOR SUR		15153	161	648	859	774	740	864	1049	1109	1252	1072	1066	1207	919	686	547	546	513	573	568
POLIGONO DEL GUADALQUIVIR	Mujeres	5230	49	208	323	405	395	222	234	299	449	501	504	409	353	265	208	164	95	71	76
POLIGONO DEL GUADALQUIVIR	Hombres	5154	55	213	330	411	392	295	294	320	410	516	516	421	283	268	164	119	73	45	29
Total POLIGONO DEL GUADALQUIVIR		10384	104	421	653	816	787	517	528	619	859	1017	1020	830	636	533	372	283	168	116	105
Total distrito		**36484**	**376**	**1435**	**2074**	**2200**	**2031**	**1959**	**2181**	**2418**	**2920**	**2903**	**2916**	**2973**	**2293**	**1850**	**1480**	**1315**	**1079**	**1066**	**1015**

Tabla 6.7 Personas que viven en unidades unifamiliares por barrios y tramos de edad en el distrito Sur al 1/1/2018																
BARRIO	Total	De 15 a 19 años	De 20 a 24 años	De 25 a 29 años	De 30 a 34 años	De 35 a 39 años	De 40 a 44 años	De 45 a 49 años	De 50 a 54 años	De 55 a 59 años	De 60 a 64 años	De 65 a 69 años	De 70 a 74 años	De 75 a 79 años	De 80 a 84 años	De más de 84 años
CAMPO DE LA VERDAD - MIRAFLORES	96			7	4	13	10	12	9	7	5	6	4	4	7	8
FRAY ALBINO	1009	1	11	42	68	58	60	59	70	73	76	81	88	88	106	128
SECTOR SUR	1912	8	39	79	115	131	138	113	155	139	120	103	137	153	227	255
POLIGONO DEL GUADALQUIVIR	697	6	14	26	50	82	93	84	67	63	66	46	42	24	17	17
Total distrito Sur	**3714**	**15**	**64**	**154**	**237**	**284**	**301**	**268**	**301**	**282**	**267**	**236**	**271**	**269**	**357**	**408**

Tabla 6.8 Personas que viven solas en un edificio por barrio y tramos de edad del distrito Sur al 1/1/2018																
BARRIO	Total	De 15 a 19 años	De 20 a 24 años	De 25 a 29 años	De 30 a 34 años	De 35 a 39 años	De 40 a 44 años	De 45 a 49 años	De 50 a 54 años	De 55 a 59 años	De 60 a 64 años	De 65 a 69 años	De 70 a 74 años	De 75 a 79 años	De 80 a 84 años	De más de 84 años
CAMPO DE LA VERDAD - MIRAFLORES	17					2		1	2	2	2	1	2	2	1	2
FRAY ALBINO	636	1	6	26	20	22	30	32	44	51	50	54	60	66	82	92
SECTOR SUR	80			1	6	7	5	6	6	6	7	3	9	5	10	9
POLIGONO DEL GUADALQUIVIR	17			2	1	1	1	2	3	5				2		
Total DISTRITO SUR	750	1	6	29	27	32	36	41	55	64	59	58	71	75	93	103

Tabla 6.9 Población mayor de 64 años en núcleos familiares unipersonales por barrios del distrito Sur al 1/1/2018.			
BARRIO	Total	Mujeres	Hombres
CAMPO DE LA VERDAD - MIRAFLORES	29	21	8
FRAY ALBINO	549	416	133
SECTOR SUR	962	767	195
POLIGONO DEL GUADALQUIVIR	216	172	44
Total DISTRITO SUR	**1756**	**1376**	**380**

Tabla 6.10 Personas mayores de 64 años que viven solas en un edificio por barrio y sexo en el distrito Sur al 1/1/2018			
BARRIO	Total	Mujeres	Hombres
CAMPO DE LA VERDAD - MIRAFLORES	8	6	2
FRAY ALBINO	354	275	79
SECTOR SUR	36	28	8
POLIGONO DEL GUADALQUIVIR	2	2	
Total DISTRITO SUR	**400**	**311**	**89**

Tabla 6.11 Personas mayores de 79 años que viven solas en un edificio por barrio y sexo en el distrito Sur al 1/1/2018			
BARRIO	Total	Mujeres	Hombres
CAMPO DE LA VERDAD - MIRAFLORES	3	1	2
FRAY ALBINO	174	134	40
SECTOR SUR	19	15	4
Total DISTRITO SUR	**196**	**150**	**46**

Tabla 6.12 Núcleos familiares, direcciones postales y habitantes por barrio del distrito Sur al 1/1/2018.						
BARRIO	Núcleos	Habitantes	Direcciones postales habitadas	Habitantes por Núcleo	Habitantes por Dirección	Viviendas IBI
CAMPO DE LA VERDAD - MIRAFLORES	352	922	341	2,62	2,70	400
FRAY ALBINO	4043	10025	3867	2,48	2,59	4634
SECTOR SUR	6538	15153	6064	2,32	2,50	7329
POLIGONO DEL GUADALQUIVIR	3771	10384	3605	2,75	2,88	3769
Total DISTRITO SUR	**14704**	**36484**	**13877**	**2,48**	**2,63**	**16132**

Tabla 6.13 Población de 15 y más años según sexo y nivel de instrucción por barrios del distrito Sur al 1/1/2018.								
BARRIO	SEXO	Total	No sabe leer o escribir	Titulación inferior al graduado escolar	BUP, ESO o equivalente	Titulación de grado medio o equivalente	Titulación de grado superior o equivalente	Titulación sin especificar
CAMPO DE LA VERDAD - MIRAFLORES	Mujeres	378	18	98	176	40	43	3
CAMPO DE LA VERDAD - MIRAFLORES	Hombres	368	14	96	208	12	36	2
Total CAMPO DE LA VERDAD - MIRAFLORES		746	32	194	384	52	79	5
FRAY ALBINO	Mujeres	4436	245	1822	1867	242	230	30
FRAY ALBINO	Hombres	4116	137	1627	2005	141	189	17
Total FRAY ALBINO		8552	382	3449	3872	383	419	47
SECTOR SUR	Mujeres	6595	386	2924	2763	283	229	10
SECTOR SUR	Hombres	6116	242	2507	2993	191	173	10
Total SECTOR SUR		12711	628	5431	5756	474	402	20
POLIGONO DEL GUADALQUIVIR	Mujeres	4245	307	1791	1903	129	104	11
POLIGONO DEL GUADALQUIVIR	Hombres	4145	212	1682	2060	105	78	8
Total POLIGONO DEL GUADALQUIVIR		8390	519	3473	3963	234	182	19
Total distrito Sur		30399	1561	12547	13975	1143	1082	91

Tabla 6.14 Población de 15 y más años según el nivel de instrucción y edad por barrios del distrito Sur al 1/1/2018.																	
BARRIO	Descripción	Total	De 15 a 19 años	De 20 a 24 años	De 25 a 29 años	De 30 a 34 años	De 35 a 39 años	De 40 a 44 años	De 45 a 49 años	De 50 a 54 años	De 55 a 59 años	De 60 a 64 años	De 65 a 69 años	De 70 a 74 años	De 75 a 79 años	De 80 a 84 años	De más de 84 años
CAMPO DE LA VERDAD - MIRAFLORES	No sabe leer o escribir	32	25							1			1			4	1
CAMPO DE LA VERDAD - MIRAFLORES	Titulación inferior al graduado escolar	194	9	3	6	5	12	10	8	13	24	19	19	17	15	19	15
CAMPO DE LA VERDAD - MIRAFLORES	BUP, ESO o equivalente	384	19	30	39	28	40	63	51	58	32	16	4	3	1		
CAMPO DE LA VERDAD - MIRAFLORES	Titulación de grado medio o equivalente	52			5	5	8	5	11	11	5	2					
CAMPO DE LA VERDAD - MIRAFLORES	Titulación de grado superior o equivalente	79		3	7	12	11	17	13	11	2	3					
CAMPO DE LA VERDAD - MIRAFLORES	Titulación sin especificar	5				1	4										
Total CAMPO DE LA VERDAD - MIRAFLORES		746	53	36	57	51	75	95	83	94	63	40	24	20	16	23	16
FRAY ALBINO	No sabe leer o escribir	382	194		1			4	2	5	4	5	23	24	35	42	43
FRAY ALBINO	Titulación inferior al graduado escolar	3449	123	100	115	134	176	148	148	266	284	369	368	373	290	290	265
FRAY ALBINO	BUP, ESO o equivalente	3872	134	400	324	379	408	455	484	494	339	187	129	59	51	14	15

Tabla 6.14 Población de 15 y más años según el nivel de instrucción y edad por barrios del distrito Sur al 1/1/2018. Continuación.

BARRIO	Descripción	Total	De 15 a 19 años	De 20 a 24 años	De 25 a 29 años	De 30 a 34 años	De 35 a 39 años	De 40 a 44 años	De 45 a 49 años	De 50 a 54 años	De 55 a 59 años	De 60 a 64 años	De 65 a 69 años	De 70 a 74 años	De 75 a 79 años	De 80 a 84 años	De más de 84 años
FRAY ALBINO	Titulación de grado medio o equivalente	383		2	24	54	74	48	59	38	29	19	14	6	6	7	3
FRAY ALBINO	Titulación de grado superior o equivalente	419		40	75	48	68	60	51	39	19	11	3	4		1	
FRAY ALBINO	Titulación sin especificar	47			8	24	8	4	3								
Total FRAY ALBINO		8552	451	542	547	639	734	719	747	842	675	591	537	466	382	354	326
SECTOR SUR	No sabe leer o escribir	628	360			2	7	3	6	12	13	17	17	32	34	55	70
SECTOR SUR	Titulación inferior al graduado escolar	5431	204	236	299	333	401	295	331	420	434	403	386	404	390	456	439
SECTOR SUR	BUP, ESO o equivalente	5756	175	589	608	636	706	665	643	701	422	221	126	85	78	52	49
SECTOR SUR	Titulación de grado medio o equivalente	474	1	3	49	63	74	54	53	51	30	35	14	21	9	9	8
SECTOR SUR	Titulación de grado superior o equivalente	402		36	90	64	60	53	33	23	20	10	4	4	2	1	2
SECTOR SUR	Titulación sin especificar	20			3	11	4	2									
Total SECTOR SUR		12711	740	864	1049	1109	1252	1072	1066	1207	919	686	547	546	513	573	568
POLIGONO DEL GUADALQUIVIR	No sabe leer o escribir	519	390	4		1	5	4	8	6	9	9	16	23	9	17	18
POLIGONO DEL GUADALQUIVIR	Titulación inferior al graduado escolar	3473	231	138	189	222	230	256	287	333	370	390	286	226	143	92	80
POLIGONO DEL GUADALQUIVIR	BUP, ESO o equivalente	3963	166	355	287	330	550	671	673	453	232	125	63	32	13	6	7
POLIGONO DEL GUADALQUIVIR	Titulación de grado medio o equivalente	234		1	13	32	46	48	29	28	17	8	7	2	3		
POLIGONO DEL GUADALQUIVIR	Titulación de grado superior o equivalente	182		19	37	23	24	36	23	10	8	1				1	
POLIGONO DEL GUADALQUIVIR	Titulación sin especificar	19			2	11	4	2									
Total POLIGONO DEL GUADALQUIVIR		8390	787	517	528	619	859	1017	1020	830	636	533	372	283	168	116	105
Total distrito Sur		30399	2031	1959	2181	2418	2920	2903	2916	2973	2293	1850	1480	1315	1079	1066	1015

Tabla 6.15 Población nacida en comarcas de la provincia de Córdoba por barrios del distrito Sur al 1/1/2018									
BARRIO	Total	ALTO GUADAL-QUIVIR	CAMPIÑA DE BAENA	CAMPIÑA SUR	CORDOBA	LOS PEDROCHES	SUBBÉTICA	VALLE DEL GUADIATO	VALLE MEDIO DEL GUADALQUIVIR
CAMPO DE LA VERDAD - MIRAFLORES	814	9	6	20	743	4	16	4	12
FRAY ALBINO	8981	174	115	247	7868	99	185	108	185
SECTOR SUR	12662	165	197	428	10969	193	237	178	295
POLIGONO DEL GUADALQUIVIR	9195	87	59	161	8518	83	76	62	149
Total DISTRITO SUR		435	377	856	28098	379	514	352	641

Tabla 6.16 Población nacida en otras provincias andaluzas por barrios del distrito Sur al 1/1/2018								
BARRIO	Total	ALMERIA	CADIZ	GRANADA	HUELVA	JAEN	MALAGA	SEVILLA
CAMPO DE LA VERDAD - MIRAFLORES	47	3	3	11	3	14	5	8
FRAY ALBINO	423	11	36	46	13	172	38	107
SECTOR SUR	620	32	69	75	21	196	68	159
POLIGONO DEL GUADALQUIVIR	433	10	50	37	18	154	54	110
Total DISTRITO SUR	1523	56	158	169	55	536	165	384

Tabla 6.17 Población nacida en otras Comunidades Autónomas por barrios del distrito Sur al 1/1/2018																		
BARRIO	Total	Aragón	Asturias (Principado de)	Baleares (Islas)	Canarias	Cantabria	Castilla - La Mancha	Castilla y León	Cataluña	Ceuta y Melilla	Comunidad Valenciana	Extremadura	Galicia	La Rioja	Madrid	Murcia	Navarra	País Vasco
CAMPO DE LA VERDAD - MIRAFLORES	39	1	1		2	1	1	3	10	2	2	5	1		9	1		
FRAY ALBINO	367	13	10	9	6	5	42	17	100	7	36	40	9		52	7	1	13
SECTOR SUR	721	14	13	43	19	10	62	33	186	14	68	62	13	3	109	35	5	32
POLIGONO DEL GUADALQUIVIR	499	14	5	22	11	7	45	34	159	14	41	35	4		83	10	4	11
Total DISTRITO SUR	1626	42	29	74	38	23	150	87	455	37	147	142	27	3	253	53	10	56

Tabla 6.18 Población extranjera por continente de procedencia y barrios del distrito Sur al 1/1/2018								
BARRIO	Total	ÁFRICA	AMÉRICA	ASIA	OCEANÍA	RESTO EUROPA	UNIÓN EUROPEA	NO CONSTA
CAMPO DE LA VERDAD - MIRAFLORES	10		8				2	
FRAY ALBINO	128	28	43	12		8	37	
SECTOR SUR	836	295	190	116		16	218	1
POLIGONO DEL GUADALQUIVIR	134	54	31	11		8	30	
Total DISTRITO SUR	1108	377	272	139	0	32	287	1

Tabla 6.19 Población extranjera por países y barrios del distrito Sur al 1/1/2018					
País	Total	CAMPO DE LA VERDAD - MIRAFLORES	FRAY ALBINO	SECTOR SUR	POLIGONO DEL GUADALQUIVIR
ALEMANIA	7		1	5	1
ANGOLA	1				1
APATRIDAS	1			1	
ARGELIA	8			6	2
ARGENTINA	11	1	5	5	
BELGICA	2			1	1
BIELORRUSIA	6		6		
BOLIVIA	3		1	2	
BOSNIA Y HERZEGOVINA	1			1	
BRASIL	14		5	5	4
BULGARIA	2			1	1
CABO VERDE	1			1	
CAMERUN	1			1	
CHAD	1				1
CHILE	3		1	1	1
CHINA	52		2	42	8
COLOMBIA	55	2	11	37	5
CONGO	2			2	
COSTA DE MARFIL	10		1	8	1
CUBA	3			3	
ECUADOR	60		2	52	6
EGIPTO	1				1
EL SALVADOR	2			2	
ESTADOS UNIDOS	2		1	1	
ESTONIA	1			1	
ETIOPIA	1			1	
FILIPINAS	4		3		1
FRANCIA	8		2	4	2
GAMBIA	2			2	
GEORGIA	8			7	1
GHANA	16		5	5	6
GUATEMALA	4			4	
GUINEA	11			10	1
GUINEA ECUATORIA	5			4	1
HOLANDA	5	1	1	2	1
HONDURAS	15			14	1
INDIA	4			4	
IRAK	1			1	
IRLANDA	1	1			
ITALIA	14		4	7	3
KENIA	3			3	
LITUANIA	2		2		
MALI	5			2	3
MARRUECOS	258		20	203	35
MAURITANIA	1			1	
MEJICO	12	3	1	5	3
MOLDAVIA	8			3	5
NEPAL	1		1		
NICARAGUA	17		1	16	
NIGERIA	42		2	38	2
PAKISTAN	66		6	59	1
PALESTINA	2			2	
PARAGUAY	26		6	17	3
PERU	12		2	7	3
POLONIA	9		2	6	1
PORTUGAL	9		3	6	
REINO UNIDO	11		1	9	1
REPUB.DOMINICANA	12	2	1	7	2
REPUBLICA ESLOVACA	1			1	
RUMANIA	215		21	175	19
RUSIA	5		1	2	2
SENEGAL	8			8	
SIRIA	8			8	

Tabla 6.19 Población extranjera por países y barrios del distrito Sur al 1/1/2018. Continuación.					
• País	Total	CAMPO DE LA VERDAD - MIRAFLORES	FRAY ALBINO	SECTOR SUR	POLIGONO DEL GUADALQUIVIR
TAILANDIA	1				1
UCRANIA	4		1	3	
URUGUAY	1			1	
VENEZUELA	20		6	11	3
Total distrito Sur	1108	10	128	836	134

Tabla 6.20 Movimientos del Padrón Municipal de Habitantes por barrios del distrito Sur del 1/1/2017 al 31/12/2017.											
BARRIO	Altas de extran-jeros	Altas de Naci-mientos	Altas de otro Municipio	Otras Altas	Total Altas	Baja de Resi-dencia	Defun-ciones	Emigra-ción Extran-jero	Otras Bajas	Total Bajas	Regularización Altas-Bajas Años Anteriores*
CAMPO DE LA VERDAD - MIRAFLORES		9	6	1	16	0	8	0	10	18	3
FRAY ALBINO	6	95	107	6	214	0	123	5	128	256	21
SECTOR SUR	73	147	258	25	503	3	178	11	311	503	78
POLIGONO DEL GUADALQUIVIR	12	99	107	10	228	3	80	4	155	242	-104
Total distrito Sur	**91**	**341**	**472**	**41**	**945**	**6**	**381**	**20**	**594**	**1001**	**-2**

Tabla 6.21 Nacimientos y defunciones por barrios del distrito Sur durante el año 2017										
21	Población al 1/1/2018			Nacimientos			Defunciones			Crecimiento Natural
BARRIO	Total	Mujeres	Hombres	Total	Mujeres	Hombres	Total	Mujeres	Hombres	
CAMPO DE LA VERDAD - MIRAFLORES	922	453	469	9	3	6	8	4	4	1
FRAY ALBINO	10025	5128	4897	95	39	56	123	70	53	-28
SECTOR SUR	15153	7777	7376	147	61	86	178	82	96	-31
POLIGONO DEL GUADALQUIVIR	10384	5230	5154	99	48	51	80	28	52	19
Total DISTRITO SUR	**36484**	**18588**	**17896**	**350**	**151**	**199**	**389**	**184**	**205**	**-39**

Tabla 6.22 Defunciones por Barrio y tramo de edad en el distrito Sur entre el 1/1/2017 y el 31/12/2017.																						
BARRIO	Población Media	Total Defunciones	De 0 años	De 1 a 4 años	De 5 a 9 años	De 10 a 14 años	De 15 a 19 años	De 20 a 24 años	De 25 a 29 años	De 30 a 34 años	De 35 a 39 años	De 40 a 44 años	De 45 a 49 años	De 50 a 54 años	De 55 a 59 años	De 60 a 64 años	De 65 a 69 años	De 70 a 74 años	De 75 a 79 años	De 80 a 84 años	De mas de 84 años
CAMPO DE LA VERDAD - MIRAFLORES	922	8													1				3	2	2
FRAY ALBINO	10036	123		1			1						1	5	5	1	11	14	10	25	49
SECTOR SUR	15114	178							1			2	3	6	7	3	11	11	26	31	77
POLIGONO DEL GUADALQUIVIR	10443	80	1							2			1	6	3	10	5	16	6	7	23
Total DISTRITO SUR	36514	389	1	1	0	0	1	0	1	2	0	2	5	17	16	14	27	41	45	65	151

Tabla 6.23 Altas por inmigración en los barrios del distrito Sur entre el 1/1/2017 y el 31/12/2017.													
BARRIO	Total Habitantes	Enero	Febrero	Marzo	Abril	Mayo	Junio	Julio	Agosto	Septiem-bre	Octubre	Noviem-bre	Diciem-bre
CAMPO DE LA VERDAD - MIRAFLORES	6								1		1	1	3
FRAY ALBINO	113	11	9	9	3	15	5	11	17	9	7	9	8
SECTOR SUR	331	21	27	37	21	31	20	38	26	42	33	25	10
POLIGONO DEL GUADALQUIVIR	119	17	8	5	10	12	7	18	13	9	6	10	4
Total distrito Sur	569	49	44	51	34	58	32	67	57	60	47	45	25

Tabla 6.24 Bajas por emigración en los barrios del distrito Sur entre el 1/1/2017 y el 31/12/2017.													
BARRIO	Total Habitantes	Enero	Febrero	Marzo	Abril	Mayo	Junio	Julio	Agosto	Septiem-bre	Octubre	Noviem-bre	Diciem-bre
CAMPO DE LA VERDAD - MIRAFLORES	**10**	**1**	**1**	**1**	**1**	**1**	**2**		**1**	**2**			
FRAY ALBINO	131	9	14	17	7	7	11	12	13	19	7	11	4
SECTOR SUR	319	18	23	30	14	30	41	31	26	43	27	18	18
POLIGONO DEL GUADALQUIVIR	160	10	14	16	8	14	25	15	10	15	15	14	4
Total distrito Sur	620	38	52	64	30	52	79	58	50	79	49	43	26

Tabla 6.25 Altas por inmigración en el distrito Sur desde la provincia de Córdoba en el periodo 1/1/2017 al 31/12/2017								
BARRIO	Total	ALTO GUADALQUIVIR	CAMPIÑA DE BAENA	CAMPIÑA SUR	LOS PEDROCHES	SUBBÉTICA	VALLE DEL GUADIATO	VALLE MEDIO DEL GUADALQUIVIR
CAMPO DE LA VERDAD - MIRAFLORES	0	0	0	0	0	0	0	0
FRAY ALBINO	32	10	4	2	2	2	4	8
SECTOR SUR	78	10	2	18	5	5	10	28
POLIGONO DEL GUADALQUIVIR	34	3	2	11		5	2	11
Total DISTRITO SUR	144	23	8	31	7	12	16	47

Tabla 6.26 Bajas por emigración en el distrito Centro hacia la provincia de Córdoba en el periodo 1/1/2017 al 31/12/2017								
BARRIO	Total	ALTO GUADALQUIVIR	CAMPIÑA DE BAENA	CAMPIÑA SUR	LOS PEDROCHES	SUBBÉTICA	VALLE DEL GUADIATO	VALLE MEDIO DEL GUADALQUIVIR
CAMPO DE LA VERDAD - MIRAFLORES	1							1
FRAY ALBINO	39	8	2	7	4	9	5	4
SECTOR SUR	89	13	6	20	9	13	9	19
POLIGONO DEL GUADALQUIVIR	46	2		8	3	4	8	21
Total DISTRITO SUR	175	23	8	35	16	26	22	45

Tabla 6.27 Altas por inmigración en el distrito Sur desde otras provincias andaluzas en el periodo 1/1/2017 al 31/12/2017								
BARRIO	Total	ALMERIA	CADIZ	GRANADA	HUELVA	JAEN	MALAGA	SEVILLA
CAMPO DE LA VERDAD - MIRAFLORES	5			3		1	1	
FRAY ALBINO	39	6	9	5		6	8	5
SECTOR SUR	87	22	4	10	2	11	26	12
POLIGONO DEL GUADALQUIVIR	39	2	4	6		6	5	16
Total DISTRITO SUR	170	30	17	24	2	24	40	33

Tabla 6.28 Bajas por emigración en el distrito Sur hacia otras provincias andaluzas en el periodo 1/1/2017 al 31/12/2017								
BARRIO	Total	ALMERIA	CADIZ	GRANADA	HUELVA	JAEN	MALAGA	SEVILLA
CAMPO DE LA VERDAD - MIRAFLORES	5	1		2			1	1
FRAY ALBINO	42	2	5	3	3	4	13	12
SECTOR SUR	84	3	12	7	4	9	28	21
POLIGONO DEL GUADALQUIVIR	43		6	6		5	16	10
Total DISTRITO SUR	174	6	23	18	7	18	58	44

Tabla 6.29 Altas por inmigración en el distrito Sur desde otras Comunidades Autónomas en el periodo 1/1/2017 al 31/12/2017																		
BARRIO	Total	Aragón	Asturias (Principado de)	Baleares (Islas)	Canarias	Cantabria	Castilla - La Mancha	Castilla y León	Cataluña	Ceuta y Melilla	Comunidad Valenciana	Extremadura	Galicia	La Rioja	Madrid	Murcia	Navarra	País Vasco
CAMPO DE LA VERDAD - MIRAFLORES	1				1													
FRAY ALBINO	36	1		2	2		6	4	3		9	1			5		1	2
SECTOR SUR	93	4	2	11	13	1	6	1	11		22	3	1		9	6		3
POLIGONO DEL GUADALQUIVIR	34	3	1	2	2		3	5	11		1	1	2			3		
Total DISTRITO SUR	164	8	3	15	18	1	15	10	25	0	32	5	3	0	14	9	1	5

Tabla 6.30 Bajas por emigración en el distrito Sur hacia otras Comunidades Autónomas en el periodo 1/1/2017 al 31/12/2017																		
BARRIO	Total	Aragón	Asturias (Principado de)	Baleares (Islas)	Canarias	Cantabria	Castilla - La Mancha	Castilla y León	Cataluña	Ceuta y Melilla	Comunidad Valenciana	Extremadura	Galicia	La Rioja	Madrid	Murcia	Navarra	País Vasco
CAMPO DE LA VERDAD - MIRAFLORES	4				1			1	1						1			
FRAY ALBINO	45			7	6	1	3	3	7	1	2	1	1		9	3	1	
SECTOR SUR	135	2		19	18		7	1	13		29	3	3		30	4		6
POLIGONO DEL GUADALQUIVIR	66	2		20	2		4		16	2	4	3	1		10	1		1
Total DISTRITO SUR	250	4	0	46	27	1	14	5	37	3	35	7	5	0	50	8	1	7

Tabla 6.31 Bajas por emigración en el distrito Sur hacia el extranjero en el periodo 1/1/2017 al 31/12/2017					
País	Total	CAMPO DE LA VERDAD - MIRAFLORES	FRAY ALBINO	SECTOR SUR	POLIGONO DEL GUADALQUIVIR
ALEMANIA	1				1
ECUADOR	2			2	
ESTADOS UNIDOS	1			1	
FINLANDIA	1			1	
FRANCIA	8		4	4	
HOLANDA	1				1
IRLANDA	1				1
MARRUECOS	1			1	
REINO UNIDO	2		1	1	
SUIZA	2			1	1
Totales	20	0	5	11	4

Tabla 6.32 Altas por inmigración en el distrito Sur desde el extranjero en el periodo 1/1/2017 al 31/12/2017					
País	Total	CAMPO DE LA VERDAD - MIRAFLORES	FRAY ALBINO	SECTOR SUR	POLIGONO DEL GUADALQUIVIR
ALEMANIA	3			2	1
ARGELIA	1				1
BOLIVIA	1			1	
BRASIL	2		1		1
COLOMBIA	9		2	6	1
CONGO	2			2	
COSTA DE MARFIL	3			3	
ECUADOR	4			4	
EL SALVADOR	2			2	
FILIPINAS	1				1
FRANCIA	1			1	
GAMBIA	1			1	
GEORGIA	1			1	
GHANA	2			1	1
GRECIA	1			1	
GUATEMALA	1			1	
GUINEA	1			1	
GUINEA ECUATORIA	3			3	
HOLANDA	1				1
HONDURAS	6			6	
INDIA	1			1	
IRAK	1			1	
ITALIA	1			1	
MALI	1			1	
MARRUECOS	11			10	1
MAURITANIA	1			1	
PAKISTAN	2			2	
PARAGUAY	3		2	1	
PERU	1			1	
REINO UNIDO	4			3	1
REPUB.DOMINICANA	3			3	
RUMANIA	4			4	
RUSIA	2			1	1
Sin especificar	2			2	
SIRIA	3			3	
VENEZUELA	5		1	2	2
Total distrito Sur	91	0	6	73	12

Tabla 6.33 Inmigración desde el extranjero en el distrito Sur por tramo de edad y distrito durante el periodo 1/1/2017 al 31/12/2017																				
Barrio	Total	De 0 a 4 años	De 10 a 14 años	De 15 a 19 años	De 20 a 24 años	De 25 a 29 años	De 30 a 34 años	De 35 a 39 años	De 40 a 44 años	De 45 a 49 años	De 5 a 9 años	De 50 a 54 años	De 55 a 59 años	De 60 a 64 años	De 65 a 69 años	De 70 a 74 años	De 75 a 79 años	De 80 a 84 años	De mas de 84 años
CAMPO DE LA VERDAD - MIRAFLORES																			
FRAY ALBINO	6		1			2	2					1							
SECTOR SUR	73	2	4	9	12	13	6	7	2	7	2	2	3	1	2	1			
POLIGONO DEL GUADALQUIVIR	12	2			2	2	1	1					2	2					
Total DISTRITO SUR	**91**	**4**	**5**	**9**	**14**	**17**	**9**	**8**	**2**	**7**	**2**	**3**	**5**	**3**	**2**	**1**	**0**	**0**	**0**

Tabla 6.34 Emigración hacía el extranjero en el distrito Sur por barrio y tramo de edad durante el periodo 1/1/2017 al 31/12/2017																			
Barrio	Total	De 0 a 4 años	De 10 a 14 años	De 15 a 19 años	De 20 a 24 años	De 25 a 29 años	De 30 a 34 años	De 35 a 39 años	De 40 a 44 años	De 45 a 49 años	De 5 a 9 años	De 50 a 54 años	De 55 a 59 años	De 60 a 64 años	De 65 a 69 años	De 70 a 74 años	De 75 a 79 años	De 80 a 84 años	De mas de 84 años
CAMPO DE LA VERDAD - MIRAFLORES																			
FRAY ALBINO	5	1	1			0	1	1				1							
SECTOR SUR	11	0	0	3	0	3	2	0	0	0	1	0	0	0	2	0			
POLIGONO DEL GUADALQUIVIR	4	0			1	0	1	0	1			1	0	0					
Total DISTRITO SUR	20	1	1	3	1	3	4	1	1	0	1	2	0	0	2	0	0	0	0

Tabla 6.35 Movimientos migratorios desde el extranjero en el distrito Sur por barrios y nivel de estudios entre el 1/1/2017 y el 31/12/2017.						
BARRIO	Total	No sabe leer o escribir	Titulación inferior al graduado escolar	BUP o equivalente	Titulación de grado medio o equivalente	Titulación de grado superior o equivalente
CAMPO DE LA VERDAD - MIRAFLORES						
FRAY ALBINO	6	1		4		1
SECTOR SUR	73	13	23	32	2	3
POLIGONO DEL GUADALQUIVIR	12	2	2	7		1
Total distrito Sur	91	16	25	43	2	5

Tabla 6.36 Emigración hacía el extranjero en el distrito Sur según nivel de instrucción por Barrios desde el 1/1/2017 al 31/12/2017						
Barrio	Total de Altas de extranjeros	No sabe leer o escribir	Titulación inferior al graduado escolar	BUP o equivalente	Titulación de grado medio o equivalente	Titulación de grado superior o equivalente
CAMPO DE LA VERDAD - MIRAFLORES						
FRAY ALBINO	5	2	2	1		
SECTOR SUR	11	2	1	4	1	3
POLIGONO DEL GUADALQUIVIR	4			3	1	
Total DISTRITO SUR	20	4	3	8	2	3

Tabla 6.37 Movimientos de cambio de domicilio por barrios del distrito Sur entre el 1/1/2017 y el 31/12/2017			
Barrio	Altas	Bajas	Altas - Bajas
CAMPO DE LA VERDAD - MIRAFLORES	38	35	3
FRAY ALBINO	424	417	7
SECTOR SUR	877	820	57
POLIGONO DEL GUADALQUIVIR	345	447	-102
Total distrito Sur	1684	1719	-35

Tabla 6.38 Movimientos de cambio de domicilio por Barrios del distrito Sur por sexo entre el 1/1/2017 y el 31/12/2017						
	Altas			Bajas		
Barrio	Total	Mujeres	Hombres	Total	Mujeres	Hombres
CAMPO DE LA VERDAD - MIRAFLORES	38	21	17	35	22	13
FRAY ALBINO	424	214	210	417	207	210
SECTOR SUR	877	462	415	820	441	379
POLIGONO DEL GUADALQUIVIR	345	167	178	447	208	239
Total distrito Sur	1684	864	820	1719	878	841

7. BARRIOS DEL DISTRITO SURESTE

El acuerdo adoptado por el Excmo. Ayuntamiento Pleno del Ayuntamiento de Córdoba, en sesión ordinaria celebrada el día 2 de marzo de 2006, determinó que el distrito Sureste comprende "El polígono delimitado al este del cauce del río Guadalquivir, en el tramo comprendido entre el puente de la autovía A4 y Ronda de los Mártires, Campo Madre de Dios y Campo de San Antón; al sur de Av. De Libia y Carretera de Madrid hasta ronda de levante; al oeste de ronda de Levante, en el tramo comprendido entre glorieta Hipermercado y autovía A-4; al norte de autovía A-4, en el tramo comprendido entre Polígono Granadal y puente río Guadalquivir. Le corresponden los barrios de El Arenal, Arcángel, Santuario, Fuensanta, Cañero y Fidiana".

A comienzos del año 2018, el distrito Sureste tenía 28.755 habitantes, habiendo sufrido una ligera pérdida de 33 habitantes con respecto al año 2017. Los barrios del distrito con mayor población eran Polígono de la Fuensanta y Arcángel, con 7.945 y 6.373 habitantes, siendo el de menos población El Arenal con 2.199 habitantes.

Durante el periodo 1998-2018 el distrito experimentó una pérdida de población de 3.185 habitantes; excepto en los barrios de El Arenal y Arcángel, que aumentaron su población en este periodo en 2.140 y 161 habitantes, los restantes barrios del distrito sufrieron pérdidas significativas de población como Polígono de la Fuensanta y Santuario, con 3.309 y 1.233 habitantes menos, y también Cañero y Fidiana, con pérdidas de 660 y 284 habitantes.

El número total de núcleos familiares del distrito a comienzos de 2018, era de 11.296, con un promedio de 2,55 habitantes por núcleo. Los núcleos del distrito compuestos por un solo miembro eran 2.943, destacando entre estos, el Polígono de la Fuensanta con 924 núcleos. El número de familias monoparentales era de 412, siendo los barrios con mayor número de estas Polígono de la Fuensanta y El Arcángel, con 104 y 102 familias.

Los indicadores de envejecimiento del distrito se encontraban por encima de los del municipio, destacando el índice de vejez de los barrios Polígono de la Fuensanta y Cañero con el 195,22% y 187,42% respectivamente, siendo el del municipio 118,83%. El barrio de El Arenal con un índice del 32,53% era el que presentaba el valor más bajo del distrito. Asimismo, los índices de envejecimiento y sobreenvejecimiento, estaban por encima de los valores medios del municipio, destacando con los valores más altos Polígono de la Fuensanta y Cañero. El número de personas mayores de 64 años que vivían solas en el distrito era 1.294, siendo el Polígono de la Fuensanta con 495 el que contaba con mayor número. La esperanza de vida al nacer en el distrito era de 82,7 años, algo inferior a la del municipio, 82,8 años, siendo la esperanza de vida de las mujeres, 84,8 años y la de los hombres, 80,4 años.

El índice de dependencia del distrito, 64,4%, era superior al del municipio que era del 63,6%. El barrio dentro del distrito que presentaba el mayor porcentaje era Polígono de la Fuensanta, 73,6%, y el que menos Parque Fidiana con el 35,5%.

El índice de soledad del distrito era del 22,4%, más elevado que el del municipio, 21,8%, siendo el barrio Polígono de la Fuensanta, 24,7%, el que tenía el valor más elevado, y Parque Fidiana, 14,9%, el que mostraba la cifra porcentual más baja.

La tasa de fecundidad del distrito era del 27,8 por mil, inferior a la del municipio que era del 34,4 por mil. El barrio de El Arcángel con una tasa del 33,4 por mil, era el que mayor valor registraba, mientras que el barrio Parque Fidiana con un 15,7 por mil era el que tenía el más bajo.

La tasa de natalidad del distrito, 6,0 por mil, y de todos sus barrios era inferior a la del municipio 7,75 por mil. El barrio de El Arcángel era el que presentaba la tasa más elevada del distrito, 7,5 por mil, y Parque Fidiana la más baja, 3,5 por mil.

La tasa de mortalidad del distrito, 9,7 por mil, era superior a la del municipio, 8,85 por mil. El barrio de Cañero era el que presentaba la mayor tasa de mortalidad con un 13,3 por mil y El Arenal la tasa más baja, 1,8 por mil.

El porcentaje de niños en el distrito era del 14,0%, inferior al del municipio que era el 15,35%. El barrio de El Arenal es el que presentaba el mayor porcentaje con un 20,7%, mientras que Parque Fidiana con el 9,0% tenía el valor más bajo.

Excepto en los barrios de Fidiana y El Arenal, 23,0% y 23,5% respectivamente, el índice de nivel de instrucción insuficiente era superior al del municipio, 27,9%. El barrio Polígono de la Fuensanta era el que presentaba el valor más alto de los del distrito con un 40,89%. La proporción de titulados universitarios en todos los barrios era inferior a los del municipio.

El porcentaje de extranjeros era más bajo que el del municipio y solo en el barrio de El Arcángel era ligeramente superior, 3,20% frente al 3,04%.

La tasa de migración del distrito presentaba un valor negativo de menos 2,4 por mil, inferior a la del municipio que se encuentra en el 0,51 por mil. Siendo el barrio Cañero, 1,4 por mil, el que presenta el mayor valor, presentando los restantes barrios valores negativos destacando El Arcángel con un valor negativo de menos 5,8 por mil el que presenta el valor más bajo

En la Tabla 7.1 se presenta un conjunto de indicadores demográficos donde se puede establecer la comparación de los valores de cada barrio con los del distrito y del municipio.

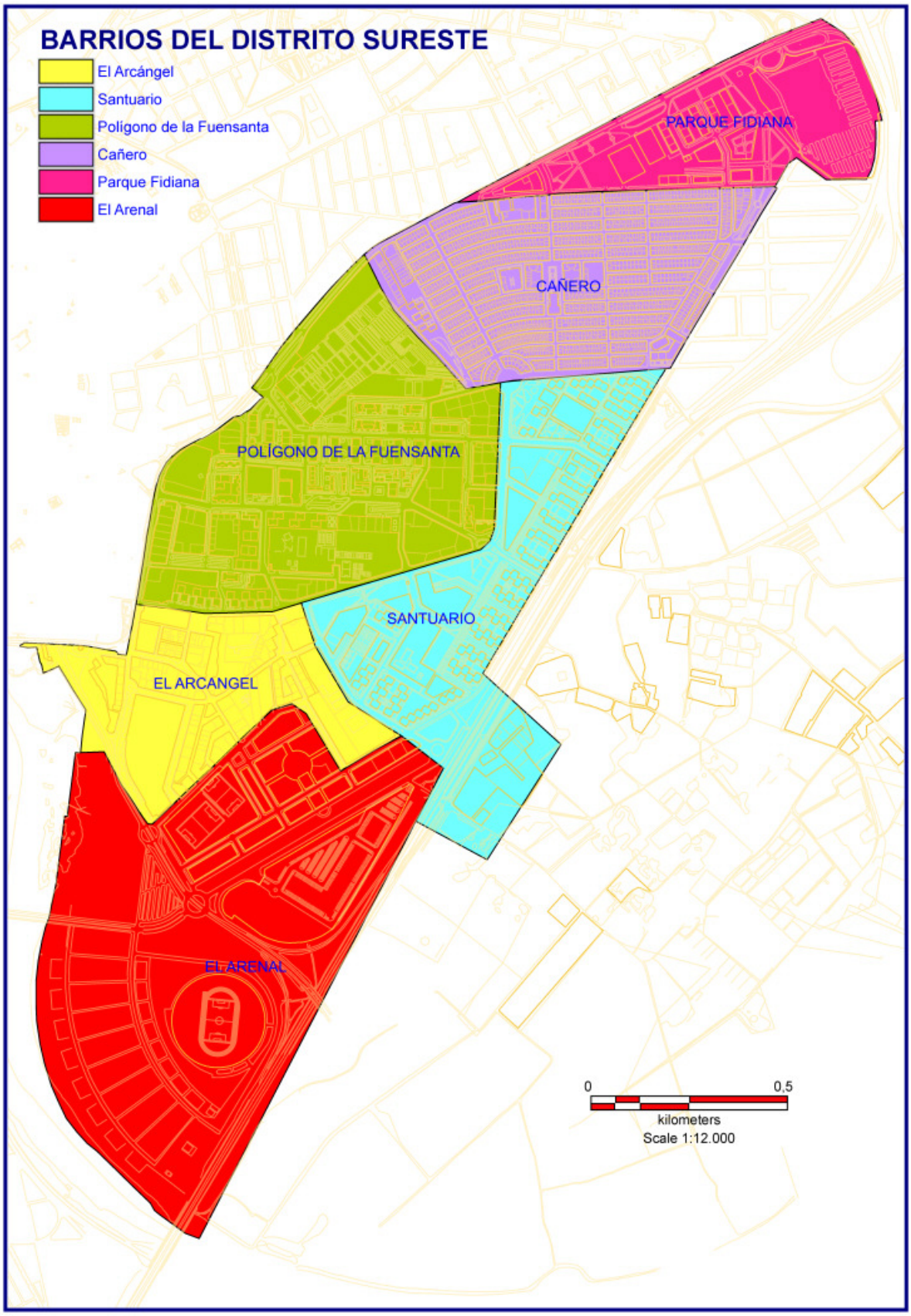
BARRIOS DEL DISTRITO SURESTE
El Arcángel
Santuario
Polígono de la Fuensanta
Cañero
Parque Fidiana
El Arenal
PARQUE FIDIANA
CAÑERO
POLÍGONO DE LA FUENSANTA
SANTUARIO
EL ARCANGEL
EL ARENAL
0
0,5
kilometers
Scale 1:12.000

Tabla 7.1 INDICADORES DEMOGRÁFICOS DEL DISTRITO SURESTE AL 1/1/2013								
Indicador	Córdoba	DISTRITO SURESTE	EL ARCANGEL	SANTUARIO	POLÍGONO DE LA FUENSANTA	CAÑERO	PARQUE FIDIANA	EL ARENAL
Población	328503	28755	6373	4812	7945	5118	2308	2199
Mujeres	170686	14985	3259	2503	4159	2740	1169	1155
Hombres	157817	13770	3114	2309	3786	2378	1139	1044
Superficie urbana Km2	24,93	2,36	0,24	0,4	0,51	0,36	0,13	0,7
Densidad Km2	13177	12209	26906	12027	15431	14023	17227	3122
Núcleos familiares	129753	11296	2480	1939	3240	2081	806	750
Habitantes/Núcleo familiar	2,53	2,55	2,57	2,48	2,45	2,46	2,86	2,93
Núcleos de familias monoparentales	5278	412	102	71	104	58	19	58
Población familias monoparentales	13058	992	254	170	249	136	41	142
Habitantes/familia monoparental	2,47	2,41	2,49	2,39	2,39	2,34	2,16	2,45
Total Nacimientos	2546	174	48	26	53	28	8	11
Nacimientos de Mujeres	1159	66	17	12	17	14	4	2
Nacimientos de Hombres	1387	108	31	14	36	14	4	9
Total Defunciones	2906	281	52	41	106	68	10	4
Defunciones de Mujeres	1470	155	31	19	59	39	5	2
Defunciones de Hombres	1436	126	21	22	47	29	5	2
Total defunciones menores de una año	8	0	0	0	0	0	0	0
Defunciones de niñas menores de un año	4	0	0	0	0	0	0	0
Defunciones de niños menores de un año	4	0	0	0	0	0	0	0
Total Altas Cambios de Domicilio	13683	1100	203	221	267	276	83	50
Altas Cambios de Domicilio Mujeres	7078	561	102	117	144	138	40	20
Altas Cambios de Domicilio Hombres	6605	539	101	104	123	138	43	30
Bajas Cambios de Domicilio	13683	1112	277	216	275	199	71	74
Bajas Cambios de Domicilio Mujeres	7078	573	138	110	134	113	37	41
Bajas Cambios de Domicilio Hombres	6605	539	139	106	141	86	34	33
Altas procedentes de otros municipios	4904	334	82	46	94	68	28	16
Bajas de Residencia	5606	431	124	65	106	71	34	31
Altas por Migración	1208	53	12	11	7	14	6	3
Bajas por Migración	338	26	7	2	11	4	2	0
Mayores de 64 años solos	13052	1294	204	236	495	292	39	28
Mujeres mayores de 64 años solas	10175	1020	152	187	388	237	31	25
Hombres mayores de 64 años solos	2877	274	52	49	107	55	8	3
Total no nacidos en Córdoba	99738	6960	1653	1130	1831	1296	607	443
Mujeres no nacidas en Córdoba	55686	3942	902	638	1072	754	334	242
Hombres no nacidos en Córdoba	44052	3018	751	492	759	542	273	201
% Población >14 años que no sabe leer y/o escribir	3,96	4,53	4,02	3,84	5,64	3,78	2,67	7,51
% Población >14 sin estudios	28,95	35,72	33,62	40,22	41,32	36,92	22,62	22,13
% Población >14 con BUP, ESO o equivalente	45,62	48,95	50,4	46,33	45,5	47,61	57,81	57,05
% Población >14 universitaria grado medio	8,66	5,1	5,69	4,72	3,69	5,1	7,52	6,94
% Población >14 universitaria grado superior	12,56	5,3	5,8	4,65	3,56	6,03	8,86	6,02
% Población >14 con titulación sin especificar	0,25	0,4	0,46	0,24	0,3	0,56	0,52	0,34
Población que no sabe leer y/o escribir	11012	1121	217	158	390	169	56	131
Mujeres que no sabe leer y/o escribir	6237	679	122	94	265	103	31	64
Hombres que no sabe leer y/o escribir	4775	442	95	64	125	66	25	67
Población total sin estudios	80506	8839	1814	1653	2859	1652	475	386
Mujeres sin estudios	44570	4927	987	924	1586	960	266	204

Tabla 7.1 INDICADORES DEMOGRÁFICOS DEL DISTRITO SURESTE AL 1/1/2013. Continuación.								
Indicador	Córdoba	DISTRITO SURESTE	EL ARCANGEL	SANTUARIO	POLÍGONO DE LA FUENSANTA	CAÑERO	PARQUE FIDIANA	EL ARENAL
Hombres sin estudios	35936	3912	827	729	1273	692	209	182
Población Extranjera	9975	599	204	85	120	123	39	28
Mujeres Extranjeras	5459	334	109	46	66	80	22	11
Hombres Extranjeros	4516	265	95	39	54	43	17	17
Indicadores sociales								
Edad Media	42,11	43,41	41,87	43,66	45,69	45,51	42,05	35,62
Edad Media Mujeres	43,71	45,09	43,30	45,49	47,94	47,16	42,58	36,66
Edad Media Hombres	40,37	41,58	40,37	41,69	43,22	43,61	41,50	34,46
Porcentaje de Niños	15,35	13,96	15,35	14,59	12,91	12,58	9,01	20,69
Envejecimiento (%)	18,24	20,21	16,82	23,28	25,21	23,58	11,31	6,73
Vejez (%)	118,83	144,8	109,6	159,5	195,2	187,4	125,5	32,53
Sobreenvejecimiento (%)	48,32	49,39	42,91	39,38	58,51	52,69	39,08	39,86
Dependencia (%)	63,57	64,36	58,65	73,53	73,62	69,58	35,53	56,18
Dependencia Juvenil (%)	33,69	31,15	31,96	33,14	29,85	29,59	20,2	45,67
Dependencia Senil (%)	29,88	33,22	26,69	40,39	43,77	39,99	15,33	10,51
Renovación Población Activa (%)	83,12	85,82	72,93	90,27	93,84	75,39	88,11	138
Recambio Población Activa	116,98	104,2	147,3	108,1	93,01	115,5	86,24	39,31
Juventud de la Población Activa (%)	80,03	77,76	75,8	82,65	81,34	74,8	80,12	67,47
Soledad (%)	21,79	22,27	19,03	21,07	24,71	24,19	14,94	18,92
Inmigración (%)	30,36	24,2	25,94	23,48	23,05	25,32	26,3	20,15
Extranjeros (%)	3,04	2,08	3,2	1,77	1,51	2,4	1,69	1,27
Instrucción Insuficiente (%)	27,86	34,64	31,87	37,64	40,89	35,58	23,01	23,51
Tasa de Natalidad (0/00)	7,75	6,03	7,48	5,39	6,64	5,49	3,47	4,97
Tasa de Mortalidad (0/00)	8,85	9,74	8,1	8,5	13,28	13,33	4,33	1,81
Tasa de Migración (0/00)	0,51	-2,43	-5,76	-2,07	-2,01	1,37	-0,87	-5,42
Tasa de Cambio de Domicilio (0/00)	42,32	38,55	43,14	44,79	34,47	39,02	30,78	33,4
Tasa Global Migratoria (0/00)	43,04	36,12	37,38	42,71	32,46	40,39	29,91	27,98
Tasa de Fecundidad (0/00)	34,39	27,79	33,4	25,72	32,86	26,05	15,69	17,86
Indice de Potencialidad	71,42	77,23	78,7	69,91	76,83	81,73	134,9	48,73
Crecimiento Natural	-360	-107	-4	-15	-53	-40	-2	7
Tasa de Crecimiento Natural (0/00)	-1,1	-3,71	-0,62	-3,11	-6,64	-7,84	-0,87	3,16
Tasa Bruta de Reproducción (0/00)	15,36	10,54	11,83	11,87	10,54	13,02	7,84	3,25
Indice de Tendencia (%)	84,24	83,07	79,76	83,82	85,12	77,06	158,8	64,29
Relación niños/mujer (%)	19,86	17,71	18,65	19,98	19,16	15,63	15,88	13,15
Tasa de Mortalidad Infantil (0/00)	3,19	0	0	0	0	0	0	0
Índice de apoyo familiar	19,27	21,57	14,56	22,19	34,22	28,87	6,26	4,72
Esperanza de vida al nacer	82,83	82,65	0	0	0	0	0	0
Esperanza de vida mujeres	85,61	84,81	0	0	0	0	0	0
Esperanza de vida hombres	79,81	80,35	0	0	0	0	0	0
Cambios de domicilio totales	27366	2212	480	437	542	475	154	124

Tabla 7.2 Población por barrios y sexo del distrito Sureste al 1/1/2018.						
BARRIO	Total Habitantes	Mujeres	Hombres	% Habitan-tes s/Total Distrito	% Mujeres s/Total Distrito	% Hombres s/Total Distrito
EL ARCANGEL	6373	3259	3114	22,16%	21,75%	22,61%
SANTUARIO	4812	2503	2309	16,73%	16,70%	16,77%
POLÍGONO DE LA FUENSANTA	7945	4159	3786	27,63%	27,75%	27,49%
CAÑERO	5118	2740	2378	17,80%	18,28%	17,27%
PARQUE FIDIANA	2308	1169	1139	8,03%	7,80%	8,27%
EL ARENAL	2199	1155	1044	7,65%	7,71%	7,58%
Total DISTRITO SURESTE	**28755**	**14985**	**13770**	**100,00%**	**100,00%**	**100,00%**

Tabla 7.3 Núcleos familiares de población del distrito Sureste según composición del número de miembros al 1/1/2018															
		Número de miembros													
BARRIO	Total Núcleos	1	2	3	4	5	6	7	8	9	10	11	12	13	14
EL ARCANGEL	2480	647	620	568	508	99	28	5		3		1			1
SANTUARIO	1939	540	529	424	341	66	29	7	2	1					
POLÍGONO DE LA FUENSANTA	3240	924	917	691	535	118	30	12	4	4	4		1		
CAÑERO	2081	577	611	412	370	73	29	8	1						
PARQUE FIDIANA	806	119	199	221	219	38	9		1						
EL ARENAL	750	136	147	172	241	41	8	4	1						
Total DISTRITO SURESTE	11296	2943	3023	2488	2214	435	133	36	9	8	4	1	1	0	1

Tabla 7.4 Núcleos de familias monoparentales por barrios del distrito Sureste al 1/1/2018.									
				Número de Menores					
BARRIO	Total Familias	Cab.Fam. Mujer	Cab.Fam. Hombre	1	2	3	4	5	6
EL ARCANGEL	102	91	11	57	40	5			
SANTUARIO	71	58	13	47	20	4			
POLÍGONO DE LA FUENSANTA	104	86	18	69	29	6			
CAÑERO	58	52	6	40	16	2			
PARQUE FIDIANA	19	18	1	16	3				
EL ARENAL	58	54	4	34	22	2			
Total DISTRITO SURESTE	**412**	**359**	**53**	**263**	**130**	**19**	**0**	**0**	**0**

Tabla 7.5 Evolución de la población del distrito Sureste por barrio en el periodo 1998-2018.																					
BARRIO	1998	1999	2000	2001	2002	2003	2004	2005	2006	2007	2008	2009	2010	2011	2012	2013	2014	2015	2016	2017	2018
EL ARCANGEL	6212	6384	6512	6833	6921	6957	6963	6883	6782	6694	6678	6634	6598	6615	6541	6491	6547	6512	6509	6469	6373
SANTUARIO	6045	5901	5805	5690	5622	5489	5414	5334	5268	5201	5124	5097	5048	4954	4948	4969	4955	4943	4902	4834	4812
POLÍGONO DE LA FUENSANTA	11254	11028	10638	10324	10085	9854	9703	9597	9381	9217	9076	9020	8899	8743	8652	8525	8299	8182	8083	8013	7945
CAÑERO	5778	5672	5590	5576	5531	5458	5371	5384	5367	5261	5181	5203	5226	5196	5202	5155	5145	5114	5067	5083	5118
PARQUE FIDIANA	2592	2618	2576	2594	2532	2634	2631	2598	2545	2560	2522	2523	2431	2381	2342	2353	2347	2310	2276	2306	2308
EL ARENAL	59	516	1389	1638	1823	1959	2005	2065	2078	2080	2120	2168	2135	2125	2111	2235	2246	2225	2231	2232	2199
Total DISTRITO SURESTE	31940	32119	32510	32655	32514	32351	32087	31861	31421	31013	30701	30645	30337	30014	29796	29728	29539	29286	29068	28937	28755

Tabla 7.6 Distribución por barrios y tramos de edad del distrito Sureste al 1/1/2018.																					
Barrio	SEXO	Total	De 0 años	De 1 a 4 años	De 5 a 9 años	De 10 a 14 años	De 15 a 19 años	De 20 a 24 años	De 25 a 29 años	De 30 a 34 años	De 35 a 39 años	De 40 a 44 años	De 45 a 49 años	De 50 a 54 años	De 55 a 59 años	De 60 a 64 años	De 65 a 69 años	De 70 a 74 años	De 75 a 79 años	De 80 a 84 años	De mas de 84 años
EL ARCANGEL	Mujeres	3259	18	102	159	187	145	163	193	213	198	281	244	235	280	232	171	145	102	83	108
EL ARCANGEL	Hombres	3114	33	115	177	187	161	152	198	200	241	262	253	216	224	232	172	124	79	47	41
Total EL ARCANGEL		6373	51	217	336	374	306	315	391	413	439	543	497	451	504	464	343	269	181	130	149
SANTUARIO	Mujeres	2503	12	77	126	130	102	99	127	148	173	195	167	210	137	142	227	148	100	95	88
SANTUARIO	Hombres	2309	18	95	115	129	115	122	125	150	192	207	155	179	148	97	162	142	67	45	46
Total SANTUARIO		4812	30	172	241	259	217	221	252	298	365	402	322	389	285	239	389	290	167	140	134
POLÍGONO DE LA FUENSANTA	Mujeres	4159	18	125	178	174	163	177	242	211	281	232	307	364	256	191	228	266	255	266	225
POLÍGONO DE LA FUENSANTA	Hombres	3786	34	132	185	180	177	195	224	258	277	258	288	369	291	155	169	168	157	150	119
Total POLÍGONO DE LA FUENSANTA		7945	52	257	363	354	340	372	466	469	558	490	595	733	547	346	397	434	412	416	344
CAÑERO	Mujeres	2740	16	64	107	141	130	132	151	142	156	175	189	218	220	169	158	157	119	137	159
CAÑERO	Hombres	2378	15	73	111	117	119	139	114	150	165	187	172	217	178	144	138	118	82	69	70
Total CAÑERO		5118	31	137	218	258	249	271	265	292	321	362	361	435	398	313	296	275	201	206	229
PARQUE FIDIANA	Mujeres	1169	5	43	21	43	66	100	88	67	64	50	75	187	125	99	40	34	30	15	17
PARQUE FIDIANA	Hombres	1139	8	25	30	33	70	118	109	76	60	60	44	134	158	89	56	29	15	12	13
Total PARQUE FIDIANA		2308	13	68	51	76	136	218	197	143	124	110	119	321	283	188	96	63	45	27	30
EL ARENAL	Mujeres	1155	2	31	62	135	91	72	49	51	58	134	161	125	58	33	28	24	16	14	11
EL ARENAL	Hombres	1044	9	39	64	113	97	73	53	45	54	78	162	114	64	24	20	17	8	7	3
Total EL ARENAL		2199	11	70	126	248	188	145	102	96	112	212	323	239	122	57	48	41	24	21	14
Total distrito Sureste		28755	188	921	1335	1569	1436	1542	1673	1711	1919	2119	2217	2568	2139	1607	1569	1372	1030	940	900

Tabla 7.7 Personas que viven en unidades unifamiliares por barrios y tramos de edad en el distrito Sureste al 1/1/2018																
BARRIO	Total	De 15 a 19 años	De 20 a 24 años	De 25 a 29 años	De 30 a 34 años	De 35 a 39 años	De 40 a 44 años	De 45 a 49 años	De 50 a 54 años	De 55 a 59 años	De 60 a 64 años	De 65 a 69 años	De 70 a 74 años	De 75 a 79 años	De 80 a 84 años	De más de 84 años
EL ARCANGEL	448	2		18	24	26	37	35	40	28	34	35	50	34	29	56
SANTUARIO	430		3	17	27	21	29	22	26	19	30	38	45	58	44	51
POLÍGONO DE LA FUENSANTA	836	3	6	23	30	47	32	45	48	55	52	65	73	91	138	128
CAÑERO	500	1	5	9	20	23	23	21	32	43	31	44	54	37	60	97
PARQUE FIDIANA	101		3	4	5	7	15	4	7	11	6	9	11	5	6	8
EL ARENAL	114		1	5	7	2	14	25	14	14	4	11	7	4	4	2
Total distrito Sureste	**2429**	**6**	**18**	**76**	**113**	**126**	**150**	**152**	**167**	**170**	**157**	**202**	**240**	**229**	**281**	**342**

Tabla 7.8 Personas que viven solas en un edificio por barrio y tramos de edad del distrito Sureste al 1/1/2018																
BARRIO	Total	De 15 a 19 años	De 20 a 24 años	De 25 a 29 años	De 30 a 34 años	De 35 a 39 años	De 40 a 44 años	De 45 a 49 años	De 50 a 54 años	De 55 a 59 años	De 60 a 64 años	De 65 a 69 años	De 70 a 74 años	De 75 a 79 años	De 80 a 84 años	De más de 84 años
EL ARCANGEL	4					2	1						1			
POLÍGONO DE LA FUENSANTA	5							1	1			2		1		
CAÑERO	399	1	2	7	11	17	14	11	24	32	26	35	48	34	51	86
Total DISTRITO SURESTE	408	1	2	7	11	19	15	12	25	32	26	37	49	35	51	86

Tabla 7.9 Población mayor de 64 años en núcleos familiares unipersonales por barrios del distrito Sureste al 1/1/2018.			
BARRIO	Total	Mujeres	Hombres
EL ARCANGEL	243	176	67
SANTUARIO	259	203	56
POLÍGONO DE LA FUENSANTA	515	401	114
CAÑERO	318	256	62
PARQUE FIDIANA	40	31	9
EL ARENAL	29	26	3
Total DISTRITO SURESTE	**1404**	**1093**	**311**

Tabla 7.10 Personas mayores de 64 años que viven solas en un edificio por barrio y sexo en el distrito Sureste al 1/1/2018			
BARRIO	Total	Mujeres	Hombres
EL ARCANGEL	1	1	
POLÍGONO DE LA FUENSANTA	3	3	
CAÑERO	254	206	48
Total DISTRITO SURESTE	**258**	**210**	**48**

Tabla 7.11 Personas mayores de 79 años que viven solas en un edificio por barrio y sexo en el distrito Sureste al 1/1/2018			
BARRIO	Total	Mujeres	Hombres
CAÑERO	137	117	20
Total DISTRITO SURESTE	**137**	**117**	**20**

Tabla 7.12 Núcleos familiares, direcciones postales y habitantes por barrio del distrito Sureste al 1/1/2018.						
BARRIO	Núcleos	Habitantes	Direcciones postales habitadas	Habitantes por Núcleo	Habitantes por Dirección	Viviendas IBI
EL ARCANGEL	2480	6373	2250	2,57	2,83	2570
SANTUARIO	1939	4812	1801	2,48	2,67	1992
POLÍGONO DE LA FUENSANTA	3240	7945	3135	2,45	2,53	3457
CAÑERO	2081	5118	1987	2,46	2,58	2371
PARQUE FIDIANA	806	2308	778	2,86	2,97	803
EL ARENAL	750	2199	730	2,93	3,01	774
Total DISTRITO SURESTE	**11296**	**28755**	**10681**	**2,55**	**2,69**	**11967**

Tabla 7.13 Población de 15 y más años según sexo y nivel de instrucción por barrios del distrito Sureste al 1/1/2018.								
BARRIO	SEXO	Total	No sabe leer o escribir	Titulación inferior al graduado escolar	BUP, ESO o equivalente	Titulación de grado medio o equivalente	Titulación de grado superior o equivalente	Titulación sin especificar
EL ARCANGEL	Mujeres	2793	122	987	1323	177	173	11
EL ARCANGEL	Hombres	2602	95	827	1396	130	140	14
Total EL ARCANGEL		5395	217	1814	2719	307	313	25
SANTUARIO	Mujeres	2158	94	924	898	128	108	6
SANTUARIO	Hombres	1952	64	729	1006	66	83	4
Total SANTUARIO		4110	158	1653	1904	194	191	10
POLÍGONO DE LA FUENSANTA	Mujeres	3664	265	1586	1506	154	140	13
POLÍGONO DE LA FUENSANTA	Hombres	3255	125	1273	1642	101	106	8
Total POLÍGONO DE LA FUENSANTA		6919	390	2859	3148	255	246	21
CAÑERO	Mujeres	2412	103	960	1047	135	156	11
CAÑERO	Hombres	2062	66	692	1083	93	114	14
Total CAÑERO		4474	169	1652	2130	228	270	25
PARQUE FIDIANA	Mujeres	1057	31	266	551	94	111	4
PARQUE FIDIANA	Hombres	1043	25	209	663	64	75	7
Total PARQUE FIDIANA		2100	56	475	1214	158	186	11
EL ARENAL	Mujeres	925	64	204	517	76	60	4
EL ARENAL	Hombres	819	67	182	478	45	45	2
Total EL ARENAL		1744	131	386	995	121	105	6
Total distrito Sureste		24742	1121	8839	12110	1263	1311	98

Tabla 7.14 Población de 15 y más años según el nivel de instrucción y edad por barrios del distrito Sureste al 1/1/2018.																	
BARRIO	Descripción	Total	De 15 a 19 años	De 20 a 24 años	De 25 a 29 años	De 30 a 34 años	De 35 a 39 años	De 40 a 44 años	De 45 a 49 años	De 50 a 54 años	De 55 a 59 años	De 60 a 64 años	De 65 a 69 años	De 70 a 74 años	De 75 a 79 años	De 80 a 84 años	De más de 84 años
EL ARCANGEL	No sabe leer o escribir	217	177					2		1	1		1	4	7	9	15
EL ARCANGEL	Titulación inferior al graduado escolar	1814	53	37	50	84	80	82	74	106	186	249	241	202	139	106	125
EL ARCANGEL	BUP, ESO o equivalente	2719	76	252	245	233	257	380	341	294	266	183	87	58	28	11	8
EL ARCANGEL	Titulación de grado medio o equivalente	307		2	24	48	53	37	39	27	34	27	9	4	3		
EL ARCANGEL	Titulación de grado superior o equivalente	313		24	67	37	44	40	42	23	17	5	5	1	4	3	1
EL ARCANGEL	Titulación sin especificar	25			5	11	5	2	1							1	
Total EL ARCANGEL		5395	306	315	391	413	439	543	497	451	504	464	343	269	181	130	149
SANTUARIO	No sabe leer o escribir	158	110						1	2	1	3	3	7	6	17	8
SANTUARIO	Titulación inferior al graduado escolar	1653	55	18	40	61	86	68	76	118	116	147	282	238	128	106	114
SANTUARIO	BUP, ESO o equivalente	1904	52	180	156	182	221	278	205	232	142	75	91	39	28	13	10

Tabla 7.14 Población de 15 y más años según el nivel de instrucción y edad por barrios del distrito Sureste al 1/1/2018. Continuación.																	
BARRIO	Descripción	Total	De 15 a 19 años	De 20 a 24 años	De 25 a 29 años	De 30 a 34 años	De 35 a 39 años	De 40 a 44 años	De 45 a 49 años	De 50 a 54 años	De 55 a 59 años	De 60 a 64 años	De 65 a 69 años	De 70 a 74 años	De 75 a 79 años	De 80 a 84 años	De más de 84 años
SANTUARIO	Titulación de grado medio o equivalente	194		2	17	27	35	21	22	21	14	9	12	6	3	4	1
SANTUARIO	Titulación de grado superior o equivalente	191		21	38	25	21	31	18	16	12	5	1		2		1
SANTUARIO	Titulación sin especificar	10			1	3	2	4									
Total SANTUARIO		4110	217	221	252	298	365	402	322	389	285	239	389	290	167	140	134
POLÍGONO DE LA FUENSANTA	No sabe leer o escribir	390	157			1	2		1	2	5	8	8	28	52	74	52
POLÍGONO DE LA FUENSANTA	Titulación inferior al graduado escolar	2859	75	53	85	101	130	101	152	245	244	190	280	320	312	299	272
POLÍGONO DE LA FUENSANTA	BUP, ESO o equivalente	3148	108	295	303	296	342	317	383	445	269	134	93	74	40	37	12
POLÍGONO DE LA FUENSANTA	Titulación de grado medio o equivalente	255		1	21	31	46	36	36	22	18	8	10	10	6	4	6
POLÍGONO DE LA FUENSANTA	Titulación de grado superior o equivalente	246		23	50	29	36	36	23	19	11	6	6	2	1	2	2
POLÍGONO DE LA FUENSANTA	Titulación sin especificar	21			7	11	2								1		
Total POLÍGONO DE LA FUENSANTA		6919	340	372	466	469	558	490	595	733	547	346	397	434	412	416	344
CAÑERO	No sabe leer o escribir	169	106					2	1	2	2		5	8	12	12	19
CAÑERO	Titulación inferior al graduado escolar	1652	55	25	33	29	45	51	58	89	140	173	203	214	162	177	198
CAÑERO	BUP, ESO o equivalente	2130	88	221	147	188	197	239	256	283	221	123	73	47	20	15	12
CAÑERO	Titulación de grado medio o equivalente	228		2	17	27	32	35	25	31	22	13	9	6	7	2	
CAÑERO	Titulación de grado superior o equivalente	270		23	62	35	43	35	20	29	13	4	6				
CAÑERO	Titulación sin especificar	25			6	13	4		1	1							
Total CAÑERO		4474	249	271	265	292	321	362	361	435	398	313	296	275	201	206	229
PARQUE FIDIANA	No sabe leer o escribir	56	52										1	1	1		1
PARQUE FIDIANA	Titulación inferior al graduado escolar	475	19	8	15	13	14	11	14	42	71	75	58	47	39	22	27
PARQUE FIDIANA	BUP, ESO o equivalente	1214	65	170	113	77	65	73	88	238	173	93	32	15	5	5	2
PARQUE FIDIANA	Titulación de grado medio o equivalente	158			19	23	15	11	12	31	28	14	5				
PARQUE FIDIANA	Titulación de grado superior o equivalente	186		40	45	25	29	15	5	10	11	6					
PARQUE FIDIANA	Titulación sin especificar	11			5	5	1										

Tabla 7.14 Población de 15 y más años según el nivel de instrucción y edad por barrios del distrito Sureste al 1/1/2018. Continuación.																	
BARRIO	Descripción	Total	De 15 a 19 años	De 20 a 24 años	De 25 a 29 años	De 30 a 34 años	De 35 a 39 años	De 40 a 44 años	De 45 a 49 años	De 50 a 54 años	De 55 a 59 años	De 60 a 64 años	De 65 a 69 años	De 70 a 74 años	De 75 a 79 años	De 80 a 84 años	De más de 84 años
Total PARQUE FIDIANA		2100	136	218	197	143	124	110	119	321	283	188	96	63	45	27	30
EL ARENAL	No sabe leer o escribir	131	118	1						1	1	1	2		1	4	2
EL ARENAL	Titulación inferior al graduado escolar	386	33	22	19	15	16	28	38	44	47	28	29	30	17	11	9
EL ARENAL	BUP, ESO o equivalente	995	37	111	69	61	63	148	234	158	60	20	14	7	5	5	3
EL ARENAL	Titulación de grado medio o equivalente	121			3	6	17	18	33	20	10	6	3	3	1	1	
EL ARENAL	Titulación de grado superior o equivalente	105		11	11	10	16	17	18	16	4	2					
EL ARENAL	Titulación sin especificar	6				4		1						1			
Total EL ARENAL		1744	188	145	102	96	112	212	323	239	122	57	48	41	24	21	14
Total distrito Sureste		24742	1436	1542	1673	1711	1919	2119	2217	2568	2139	1607	1569	1372	1030	940	900

Tabla 7.15 Población nacida en comarcas de la provincia de Córdoba por barrios del distrito Sureste al 1/1/2018									
BARRIO	Total	ALTO GUADAL-QUIVIR	CAMPIÑA DE BAENA	CAMPIÑA SUR	CORDOBA	LOS PEDROCHES	SUBBÉTICA	VALLE DEL GUADIATO	VALLE MEDIO DEL GUADALQUIVIR
EL ARCANGEL	5474	86	85	180	4720	89	106	95	113
SANTUARIO	4237	82	68	104	3682	75	66	73	87
POLÍGONO DE LA FUENSANTA	7076	112	114	176	6114	119	145	120	176
CAÑERO	4494	91	72	135	3822	93	104	83	94
PARQUE FIDIANA	2011	57	33	51	1701	38	57	26	48
EL ARENAL	1913	16	19	41	1756	17	14	20	30
Total DISTRITO SURESTE	25205	444	391	687	21795	431	492	417	548

Tabla 7.16 Población nacida en otras provincias andaluzas por barrios del distrito Sureste al 1/1/2018								
BARRIO	Total	ALMERIA	CADIZ	GRANADA	HUELVA	JAEN	MALAGA	SEVILLA
EL ARCANGEL	299	12	42	36	13	102	33	61
SANTUARIO	197	10	22	20	13	49	23	60
POLÍGONO DE LA FUENSANTA	351	7	28	29	14	138	40	95
CAÑERO	246	4	31	25	9	86	25	66
PARQUE FIDIANA	110	4	12	12	3	36	13	30
EL ARENAL	74	3	2	7	4	31	7	20
Total DISTRITO SURESTE	1277	40	137	129	56	442	141	332

Tabla 7.17 Población nacida en otras Comunidades Autónomas por barrios del distrito Sureste al 1/1/2018																		
BARRIO	Total	Aragón	Asturias (Principado de)	Baleares (Islas)	Canarias	Cantabria	Castilla - La Mancha	Castilla y León	Cataluña	Ceuta y Melilla	Comunidad Valenciana	Extremadura	Galicia	La Rioja	Madrid	Murcia	Navarra	País Vasco
EL ARCANGEL	348	7	6	10	10	3	37	27	83	10	15	35	9		65	9	1	21
SANTUARIO	221	2	5	12	10	1	16	17	39	9	12	23	7		46	9		13
POLÍGONO DE LA FUENSANTA	344	10	9	12	6	2	38	18	72	6	25	34	11	4	67	9	5	16
CAÑERO	196	7	3	8	3		24	8	51	3	18	26	3	1	33	4		4
PARQUE FIDIANA	122	5	2	5	2		15	7	29	1	5	10	3		20	8	1	9
EL ARENAL	135	2	5	8	3	2	17	9	28	1	9	10	4		22	2	6	7
Total DISTRITO SURESTE	1366	33	30	55	34	8	147	86	302	30	84	138	37	5	253	41	13	70

Tabla 7.18 Población extranjera por continente de procedencia y barrios del distrito Sureste al 1/1/2018								
BARRIO	Total	ÁFRICA	AMÉRICA	ASIA	OCEANÍA	RESTO EUROPA	UNIÓN EUROPEA	NO CONSTA
EL ARCANGEL	204	25	24	41		9	105	
SANTUARIO	85	21	29	2		2	31	
POLÍGONO DE LA FUENSANTA	120	20	38	25		3	34	
CAÑERO	123	12	52	2		4	52	1
PARQUE FIDIANA	39	4	15	10		2	8	
EL ARENAL	28	6	11	7		1	3	
Total DISTRITO SURESTE	599	88	169	87	0	21	233	1

Tabla 7.19 Población extranjera por países y barrios del distrito Sureste al 1/1/2018							
País	Total	EL ARCANGEL	SANTUARIO	POLÍGONO DE LA FUENSANTA	CAÑERO	PARQUE FIDIANA	EL ARENAL
ALEMANIA	7	4	2		1		
APATRIDAS	1				1		
ARGELIA	4	1	2		1		
ARGENTINA	4	1	2		1		
BAJA-SERBIA Y MONTENEGRO	1						1
BELGICA	1	1					
BENIN	4		4				
BOLIVIA	6			1	5		
BRASIL	15	2		2	6		5
CHILE	3	1	2				
CHINA	62	22		24		9	7
COLOMBIA	40	2	6	19	6	6	1
COREA	1	1					
CUBA	6	2	2	1	1		
ECUADOR	14	3	2	2	5		2
ESTADOS UNIDOS	3		1			2	
FILIPINAS	1				1		
FRANCIA	14	3	6	1	2	2	
GEORGIA	8	3		2	1	2	
GHANA	1		1				

Tabla 7.19 Población extranjera por países y barrios del distrito Sureste al 1/1/2018. Continuación.							
País	Total	EL ARCANGEL	SANTUARIO	POLÍGONO DE LA FUENSANTA	CAÑERO	PARQUE FIDIANA	EL ARENAL
GUATEMALA	2	1		1			
GUINEA	6	5					1
GUINEA ECUATORIA	1	1					
HOLANDA	1		1				
HONDURAS	9	2	4	1	2		
INDIA	3	2			1		
ITALIA	18	5	3	5	3	1	1
JAPON	2		2				
JORDANIA	2	1				1	
LITUANIA	2	1		1			
MALI	1	1					
MARRUECOS	53	11	11	15	10	3	3
MEJICO	4	1		2			1
MOLDAVIA	1	1					
NICARAGUA	10	1		1	8		
NIGERIA	13	5	2	5	1		
PAKISTAN	7	6		1			
PANAMA	2		1			1	
PARAGUAY	14	2	3	1	7	1	
PERU	4		2	2			
POLONIA	7		1	1	5		
PORTUGAL	5	2	1	1		1	
REINO UNIDO	6	1	2		3		
REPUB.DOMINICANA	10	2	1	1	4		2
REPUBLICA CHECA	1	1					
RUMANIA	171	87	15	25	38	4	2
RUSIA	6	4		1	1		
SENEGAL	5	1	1			1	2
SUIZA	1				1		
TURQUIA	1		1				
UCRANIA	3	1	1		1		
URUGUAY	6	2		4			
VENEZUELA	17	2	3		7	5	
VIETNAM	9	9					
Total distrito Sureste	599	204	85	120	123	39	28

Tabla 7.20 Movimientos del Padrón Municipal de Habitantes por barrios del distrito Sureste del 1/1/2017 al 31/12/2017.											
BARRIO	Altas de extran-jeros	Altas de Naci-mientos	Altas de otro Municipio	Otras Altas	Total Altas	Baja de Resi-dencia	Defun-ciones	Emigra-ción Extran-jero	Otras Bajas	Total Bajas	Regulariza- ción Altas-Bajas Años Anteriores*
EL ARCANGEL	12	48	82	5	147	0	52	7	124	183	-60
SANTUARIO	11	26	46	3	86	0	41	2	65	108	0
POLÍGONO DE LA FUENSANTA	7	53	94	3	157	3	106	11	103	223	-2
CAÑERO	14	28	68	2	112	0	68	4	73	145	68
PARQUE FIDIANA	6	8	28		42	0	10	2	34	46	6
EL ARENAL	3	11	16		30	0	4	0	31	35	-28
Total distrito Sureste	53	174	334	13	574	3	281	26	430	740	-16

Tabla 7.21 Nacimientos y defunciones por barrios del distrito Sureste durante el año 2017										
	Población al 1/1/2018			Nacimientos			Defunciones			
BARRIO	Total	Mujeres	Hombres	Total	Mujeres	Hombres	Total	Mujeres	Hombres	Crecimiento Natural
EL ARCANGEL	6373	3259	3114	48	17	31	52	31	21	-4
SANTUARIO	4812	2503	2309	26	12	14	41	19	22	-15
POLÍGONO DE LA FUENSANTA	7945	4159	3786	53	17	36	106	59	47	-53
CAÑERO	5118	2740	2378	28	14	14	68	39	29	-40
PARQUE FIDIANA	2308	1169	1139	8	4	4	10	5	5	-2
EL ARENAL	2199	1155	1044	11	2	9	4	2	2	7
Total DISTRITO SURESTE	**28755**	**14985**	**13770**	**174**	**66**	**108**	**281**	**155**	**126**	**-107**

Tabla 7.22 Defunciones por Barrio y tramo de edad en el distrito Sureste entre el 1/1/2017 y el 31/12/2017.																						
Barrio	Población Media	Total Defunciones	De 0 años	De 1 a 4 años	De 5 a 9 años	De 10 a 14 años	De 15 a 19 años	De 20 a 24 años	De 25 a 29 años	De 30 a 34 años	De 35 a 39 años	De 40 a 44 años	De 45 a 49 años	De 50 a 54 años	De 55 a 59 años	De 60 a 64 años	De 65 a 69 años	De 70 a 74 años	De 75 a 79 años	De 80 a 84 años	De más de 84 años
EL ARCANGEL	6421	52							1		1	2		5	4	3	3	3	3	9	18
SANTUARIO	4823	41												1		2	6	4	5	8	15
POLÍGONO DE LA FUENSANTA	7979	106											1	1	3	6	5	9	21	21	39
CAÑERO	5101	68											3	1	3	3	3	4	5	12	34
PARQUE FIDIANA	2307	10												1			2	1		3	3
EL ARENAL	2216	4																	1	1	2
Total DISTRITO SURESTE	28846	281	0	0	0	0	0	0	1	0	1	2	4	9	10	14	19	21	35	54	111

Tabla 7.23 Altas por inmigración en los barrios del distrito Sureste entre el 1/1/2017 y el 31/12/2017.													
BARRIO	Total Habitantes	Enero	Febrero	Marzo	Abril	Mayo	Junio	Julio	Agosto	Septiem-bre	Octubre	Noviem-bre	Diciem-bre
EL ARCANGEL	94	12	10	8	10	2	8	7	10	9	8	9	1
SANTUARIO	57	3	2	10	1	2	6	7	3	5	5	4	9
POLÍGONO DE LA FUENSANTA	101	7	7	13	5	9	11	11	2	17	10	3	6
CAÑERO	82	4	8	10	2	7	5	8	4	17	5	10	2
PARQUE FIDIANA	34	2	1	3		4	2	3	9	3	3		4
EL ARENAL	19			2		4	8	1		2		1	1
Total distrito Sureste	**387**	**28**	**28**	**46**	**18**	**28**	**40**	**37**	**28**	**53**	**31**	**27**	**23**

Tabla 7.24 Bajas por emigración en los barrios del distrito Sureste entre el 1/1/2017 y el 31/12/2017.													
BARRIO	Total Habitantes	Enero	Febrero	Marzo	Abril	Mayo	Junio	Julio	Agosto	Septiem-bre	Octubre	Noviem-bre	Diciem-bre
EL ARCANGEL	131	13	6	10	7	16	11	11	15	9	8	14	11
SANTUARIO	67	6	3	8	3	9	6	6	7	7	8	2	2
POLÍGONO DE LA FUENSANTA	117	8	11	5	11	13	15	10	9	7	9	9	10
CAÑERO	75	13	7	8	5	4	9	6	4	4	8	5	2
PARQUE FIDIANA	36	2	6		2	3	2	7	3	2	6	2	1
EL ARENAL	31	1	2	5	2	4	2		4	3	1	4	3

Tabla 7.25 Altas por inmigración en el distrito Sureste desde la provincia de Córdoba en el periodo 1/1/2017 al 31/12/2017								
NomBarr	Total	ALTO GUADALQUIVIR	CAMPIÑA DE BAENA	CAMPIÑA SUR	LOS PEDROCHES	SUBBÉTICA	VALLE DEL GUADIATO	VALLE MEDIO DEL GUADALQUIVIR
EL ARCANGEL	31	7	2	3	4	4	6	5
SANTUARIO	6			2		1	1	2
POLÍGONO DE LA FUENSANTA	44	15	3	5	8	3	6	4
CAÑERO	26	2	1	5	3	3	6	6
PARQUE FIDIANA	9	4					2	3
EL ARENAL	2						1	1
Total DISTRITO SURESTE	118	28	6	15	15	11	22	21

Tabla 7.26 Bajas por emigración en el distrito Sureste hacia la provincia de Córdoba en el periodo 1/1/2017 al 31/12/2017								
NomBarr	Total	ALTO GUADALQUIVIR	CAMPIÑA DE BAENA	CAMPIÑA SUR	LOS PEDROCHES	SUBBÉTICA	VALLE DEL GUADIATO	VALLE MEDIO DEL GUADALQUIVIR
EL ARCANGEL	28	2		2	3	2	9	10
SANTUARIO	20	6	1			1	5	7
POLÍGONO DE LA FUENSANTA	31	5	2	3	2	6	6	7
CAÑERO	12		1	5		1	2	3
PARQUE FIDIANA	8	1		1			5	1
EL ARENAL	5			2		3		
Total DISTRITO SURESTE	104	14	4	13	5	13	27	28

Tabla 7.27 Altas por inmigración en el distrito Sureste desde otras provincias andaluzas en el periodo 1/1/2017 al 31/12/2017								
BARRIO	Total	ALMERIA	CADIZ	GRANADA	HUELVA	JAEN	MALAGA	SEVILLA
EL ARCANGEL	17		1	4		1	7	4
SANTUARIO	21	2	6	3	1	1	4	4
POLÍGONO DE LA FUENSANTA	26	1	4	1		6	6	8
CAÑERO	18	1	2	1		2	9	3
PARQUE FIDIANA	4					1	2	1
EL ARENAL	7					2	2	3
Total DISTRITO SURESTE	93	4	13	9	1	13	30	23

Tabla 7.28 Bajas por emigración en el distrito Sureste hacia otras provincias andaluzas en el periodo 1/1/2017 al 31/12/2017								
BARRIO	Total	ALMERIA	CADIZ	GRANADA	HUELVA	JAEN	MALAGA	SEVILLA
EL ARCANGEL	44	5	4	4		5	16	10
SANTUARIO	16	1	1	2	2		8	2
POLÍGONO DE LA FUENSANTA	34	1	2		1	3	22	5
CAÑERO	32	1	5	1		4	15	6
PARQUE FIDIANA	5		3	1				1
EL ARENAL	8			1			6	1
Total DISTRITO SURESTE	139	8	15	9	3	12	67	25

Tabla 7.29 Altas por inmigración en el distrito Sureste desde otras Comunidades Autónomas en el periodo 1/1/2017 al 31/12/2017																		
BARRIO	Total	Aragón	Asturias (Principado de)	Baleares (Islas)	Canarias	Cantabria	Castilla - La Mancha	Castilla y León	Cataluña	Ceuta y Melilla	Comunidad Valenciana	Extremadura	Galicia	La Rioja	Madrid	Murcia	Navarra	País Vasco
EL ARCANGEL	34	2		3	2		2		4	1	2	6	1	4	4	3		
SANTUARIO	19				6		5		2	1		1			4			
POLÍGONO DE LA FUENSANTA	24	5			4			2	5		2	1			5			
CAÑERO	23			3	3		2	1	2		2	4			4	2		
PARQUE FIDIANA	15	1		1			2		3		2	2			4			
EL ARENAL	7			1			1								5			
Total DISTRITO SURESTE	122	8	0	8	15	0	12	3	16	2	8	14	1	4	26	5	0	0

Tabla 7.30 Bajas por emigración en el distrito Sureste hacia otras Comunidades Autónomas en el periodo 1/1/2017 al 31/12/2017																		
BARRIO	Total	Aragón	Asturias (Principado)	Baleares (Islas)	Canarias	Cantabria	Castilla - La Mancha	Castilla y León	Cataluña	Ceuta y Melilla	Comunidad Valenciana	Extremadura	Galicia	La Rioja	Madrid	Murcia	Navarra	País Vasco
EL ARCANGEL	52	3		7	7		4		2	2	11	1		1	8	2	2	2
SANTUARIO	29		2	4	1		2		2	1	2	2		1	11		1	
POLÍGONO DE LA FUENSANTA	41	3		1	4		1	3	10		3	3			9	4		
CAÑERO	27	4		7	3	1	1		2		2	1			4	1		1
PARQUE FIDIANA	21			8			5		2				1		2		3	
EL ARENAL	18	1		9	1		1		1						5			
Total DISTRITO SURESTE	188	11	2	36	16	1	14	3	19	3	18	7	1	2	39	7	6	3

Tabla 7.31 Altas por inmigración en el distrito Sureste desde el extranjero en el periodo 1/1/2017 al 31/12/2017							
País	Total	EL ARCANGEL	SANTUARIO	POLÍGONO DE LA FUENSANTA	CAÑERO	PARQUE FIDIANA	EL ARENAL
Sin especificar	1			1			
ALEMANIA	2	2					
ARABIA SAUDITA	1		1				
ARGELIA	2				2		
BRASIL	4	1			2		1
CHINA	1						1
COLOMBIA	3		2	1			
ECUADOR	3		1		2		
ESTADOS UNIDOS	2					2	
FILIPINAS	1				1		
GUINEA ECUATORIA	1	1					
HONDURAS	5	2	1		2		
MARRUECOS	3		1	1		1	
MEJICO	1			1			
MOLDAVIA	1	1					
PAKISTAN	1			1			
PARAGUAY	1				1		
PERU	3		2	1			
REPUB.DOMINICANA	2		2				
RUMANIA	1				1		
SUIZA	4			1	3		
VENEZUELA	7	2	1			3	1
VIETNAM	3	3					
Total distrito Sureste	**53**	**12**	**11**	**7**	**14**	**6**	**3**

Tabla 7.32 Bajas por emigración en el distrito Sureste hacia el extranjero en el periodo 1/1/2017 al 31/12/2017						
NOMPAIS	Total	EL ARCANGEL	SANTUARIO	POLÍGONO DE LA FUENSANTA	CAÑERO	PARQUE FIDIANA
NORUEGA	1			1		
MARRUECOS	1	1				
MEJICO	1			1		
ARGENTINA	1	1				
BRASIL	1				1	
ECUADOR	1			1		
VENEZUELA	1					1
JAPON	1		1			
IRLANDA	2			1	1	
SUIZA	2	1	1			
ESTADOS UNIDOS	2			1	1	
FRANCIA	3	1		2		
ALEMANIA	4	3				1
REINO UNIDO	5			4	1	
Total distrito Sureste	26	7	2	11	4	2

Tabla 7.33 Inmigración desde el extranjero en el distrito Sureste por tramo de edad y distrito durante el periodo 1/1/2017 al 31/12/2017

Barrio	Total	De 0 a 4 años	De 10 a 14 años	De 15 a 19 años	De 20 a 24 años	De 25 a 29 años	De 30 a 34 años	De 35 a 39 años	De 40 a 44 años	De 45 a 49 años	De 5 a 9 años	De 50 a 54 años	De 55 a 59 años	De 60 a 64 años	De 65 a 69 años	De 70 a 74 años	De 75 a 79 años	De 80 a 84 años	De más de 84 años
EL ARCANGEL	12			2	2	2	2			1				3					
SANTUARIO	11	2			2	1			1	2	1				1	1			
POLÍGONO DE LA FUENSANTA	7					2		2		1		1	1						
CAÑERO	14	3	1		1	7			1				1						
PARQUE FIDIANA	6	1				3	1	1											
EL ARENAL	3				1						1		1						
Total DISTRITO SURESTE	53	6	1	2	6	15	3	3	2	4	2	1	3	3	1	1	0	0	0

Tabla 7.34 Emigración hacía el extranjero en el distrito Sureste por barrio y tramo de edad durante el periodo 1/1/2017 al 31/12/2017

Barrio	Total Emigración	a 4 años	a 14 años	a 19 años	a 24 años	a 29 años	a 34 años	a 39 años	a 44 años	a 49 años	a 9 años	a 54 años	a 59 años	a 64 años	a 69 años	a 74 años	a 79 años	a 84 años	de 84 años
EL ARCANGEL	7	1	1	0	1	0	1		2	0	1			0					
SANTUARIO	2	0			0	1		1	0	0	0				0	0			
POLÍGONO DE LA FUENSANTA	11	1			1	2	2	1	2	0	1	0	0				1		
CAÑERO	4	0	0		1	0	1	1	0		1		0						
PARQUE FIDIANA	2	0		1		0	0	0	1										
EL ARENAL	0				0						0		0						
Total DISTRITO SURESTE	26	2	1	1	3	3	4	3	5	0	3	0	0	0	0	0	1	0	0

Tabla 7.35 Movimientos migratorios desde el extranjero en el distrito Sureste por barrios y nivel de estudios entre el 1/1/2017 y el 31/12/2017.

BARRIO	Total	No sabe leer o escribir	Titulación inferior al graduado escolar	BUP o equivalente	Titulación de grado medio o equivalente	Titulación de grado superior o equivalente
EL ARCANGEL	12		5	7		
SANTUARIO	11	3	1	7		
POLÍGONO DE LA FUENSANTA	7		3	4		
CAÑERO	14	4	3	7		
PARQUE FIDIANA	6	1	2	1		2
EL ARENAL	3	1		2		
Total distrito Sureste	53	9	14	28	0	2

Tabla 7.36 Emigración hacía el extranjero en el distrito Sureste según nivel de instrucción por Barrios desde el 1/1/2017 al 31/12/2017

Barrio	Total	No sabe leer o escribir	Titulación inferior al graduado escolar	BUP o equivalente	Titulación de grado medio o equivalente	Titulación de grado superior o equivalente
EL ARCANGEL	7	2	2	1		2
SANTUARIO	2			1		1
POLÍGONO DE LA FUENSANTA	11	2	4	2	2	1
CAÑERO	4	1	1	2		
PARQUE FIDIANA	2		1	1		
Total DISTRITO SURESTE	26	5	8	7	2	4

Tabla 7.37 Movimientos de cambio de domicilio por barrios del distrito Sureste entre el 1/1/2017 y el 31/12/2017			
Barrio	Altas	Bajas	Altas - Bajas
EL ARCANGEL	203	277	-74
SANTUARIO	221	216	5
POLÍGONO DE LA FUENSANTA	267	275	-8
CAÑERO	276	199	77
PARQUE FIDIANA	83	71	12
EL ARENAL	50	74	-24
Total distrito Sureste	1100	1112	-12

Tabla 7.38 Movimientos de cambio de domicilio por barrios del distrito Sureste por sexo entre el 1/1/2017 y el 31/12/2017						
	Altas			Bajas		
Barrio	Total	Mujeres	Hombres	Total	Mujeres	Hombres
EL ARCANGEL	203	102	101	277	138	139
SANTUARIO	221	117	104	216	110	106
POLÍGONO DE LA FUENSANTA	267	144	123	275	134	141
CAÑERO	276	138	138	199	113	86
PARQUE FIDIANA	83	40	43	71	37	34
EL ARENAL	50	20	30	74	41	33
Total distrito Sureste	1100	561	539	1112	573	539

8. BARRIOS DEL DISTRITO LEVANTE

El Excmo. Ayuntamiento Pleno del Ayuntamiento de Córdoba, en sesión ordinaria celebrada el día 2 de marzo de 2006, acordó que el distrito Levante comprende "El polígono delimitado al este de Avenida de Barcelona, Ronda de Marrubial y Avenida Almogávares, en el tramo comprendido al sur de la glorieta del mismo nombre; al sur de la línea de ferrocarril, en el tramo comprendido entre Av. Almogávares y paso de ronda de levante; al oeste de ronda de levante, en el tramo comprendido entre cruce con línea de ferrocarril y glorieta hipermercado; al norte de la Avenida de Libia, desde glorieta hipermercado hasta confluencia con Avenida de Barcelona. Le corresponden los barrios de Viñuela, Fuensantilla, Sagunto, Levante y Fátima".

Con posterioridad al acuerdo adoptado por el Excmo. Ayuntamiento sobre los barrios pertenecientes al distrito Levante, se incorporó el barrio de Zumbacón-Gavilán.

La población del distrito Levante era al 1 de enero de 2018 de 49.969 habitantes, siendo este distrito el de mayor población de todos. El barrio de Fátima era en la fecha antes indicada el que contaba con mayor número de habitantes de todos los del municipio con 17.242 habitantes; asimismo, el barrio de Viñuela-Rescatado con 12.853 habitantes ocupaba el cuarto lugar en población en la clasificación por número de habitantes de los diferentes barrios, teniendo igualmente la mayor densidad de población por kilómetro cuadrado de todos ellos con 45.226 habitantes/km^2.

En el periodo 1998-2018 el distrito Levante ha reducido su población en 7.451 habitantes; con la excepción del barrio Zumbacón-Gavilán, el resto de los barrios se han visto afectados por este descenso, siendo Viñuela-Rescatado el que más habitantes perdió, seguido de Levante y Fátima en orden de importancia, con 2.032, 1.912 y 1.505 habitantes menos respectivamente.

El número de núcleos familiares del distrito era 19.866, siendo el barrio de Fátima con 6.454 núcleos y Viñuela-Rescatado con 5.413 núcleos los que contaban con mayor número de estos. Aproximadamente un 25% de los núcleos, 5.039, estaban constituidos por un solo miembro. El número de miembros por unidad familiar del conjunto del distrito, 2,53, era similar al del municipio, 2,52, siendo el barrio de Fátima el que se encontraba con una cifra ligeramente superior, 2,67 miembros por unidad familiar. El número de núcleos correspondientes a las familias monoparentales era 753, siendo Viñuela-Rescatado el barrio con mayor número de ellas con 238, seguido de Fátima con 230. El promedio de miembros por núcleo monoparental del distrito era 2,43 habitantes por núcleo.

Entre los indicadores de envejecimientos, destacaba por su valor el índice de vejez del distrito que era muy superior al del municipio, 140,31% frente a 118,83%, con la excepción de los barrios Zumbacón-Gavilán y Fátima que tenían cifras algo inferiores a las del municipio, el resto de los barrios tenían cifras superiores al 150%. El índice de sobreenvejecimiento era inferior al del municipio en la mayoría de los barrios, solo Viñuela-Rescatado y Zumbacón-Gavilán tenían valores superiores. La esperanza de vida al nacer en el distrito era de 82,7 años, algo inferior a la del municipio, 82,8 años, siendo la esperanza de vida de la mujeres, 85,7 años y la de los hombres, 79,5 años.

El índice de dependencia del distrito, 64,2%, era superior al del municipio que era del 63,6%. El barrio del distrito que presentaba el mayor porcentaje era Viñuela-Rescatado,71,7%, y el que menos Zumbacón-Gavilán con el 49,7%.

El índice de soledad del distrito era del 21,1%, más elevado que el del municipio, 21,8%, siendo el barrio Viñuela-Rescatado, 24,9%, el que tenía el valor más elevado, y Fátima, 17,9%, el que mostraba la cifra porcentual más baja.

La tasa de fecundidad del distrito, 33,6 por mil, era inferior a la del municipio, 34,4 por mil. El barrio Zumbacón-Gavilán con una tasa del 47,9 por mil, era el que mayor valor registraba, mientras que el barrio de Fátima con un 28,3 por mil era el que tenía el valor más bajo.

La tasa de natalidad del distrito, 7,45 por mil, era inferior a la del municipio 7,75 por mil. El barrio Zumbacón-Gavilán era el que presentaba la tasa más elevada del distrito, 10,0 por mil, y Fátima la más baja, 6,5 por mil.

La tasa de mortalidad del distrito, 9,0 por mil, era superior a la del municipio, 8,85 por mil. El barrio de Viñuela-Rescatado era el que presentaba la mayor tasa de mortalidad con un 11,4 por mil y Fátima la tasa más baja, 7,3 por mil.

El porcentaje de niños en el distrito era del 14,3 inferior al del municipio que era el 15,35%. El barrio de Viñuela-Rescatado era el que presentaba el mayor porcentaje con un 15,0%, mientras que Fuensantilla-Edisol con el 13,1% tenía el valor más bajo.

El índice de nivel de instrucción insuficiente del distrito, 32,8%, era superior al del municipio, 27,9%. El barrio de Levante era el que poseía el mayor porcentaje con un 34,8%, por el contrario Fuensantilla-Edisol con el 29,8% tenía el porcentaje más bajo. El porcentaje de titulados universitarios era sensiblemente inferior al del municipio en todos los barrios del distrito.

El porcentaje de extranjeros del distrito era el 2,0%, con la excepción del barrio Zumbacón-Gavilan que tenía el 3,57%, todos los barrios tenían valores inferiores al del municipio, 3,04%, siendo Fátima con un 1,3% el que presentaba el valor más bajo.

La tasa de migración del distrito presentaba un valor negativo de menos 0,4 por mil, inferior a la del municipio que se encuentra en el 0,51 por mil. Siendo el barrio Fuensantilla-Edisol, 3,21 por mil, el que mostraba el mayor valor, y Sagunto con un valor negativo de menos 7,9 por mil el que tenía el valor más bajo.

En la Tabla 8.1 se presenta un conjunto de indicadores demográficos donde se puede establecer la comparación de los valores de cada barrio con los del distrito y del municipio.

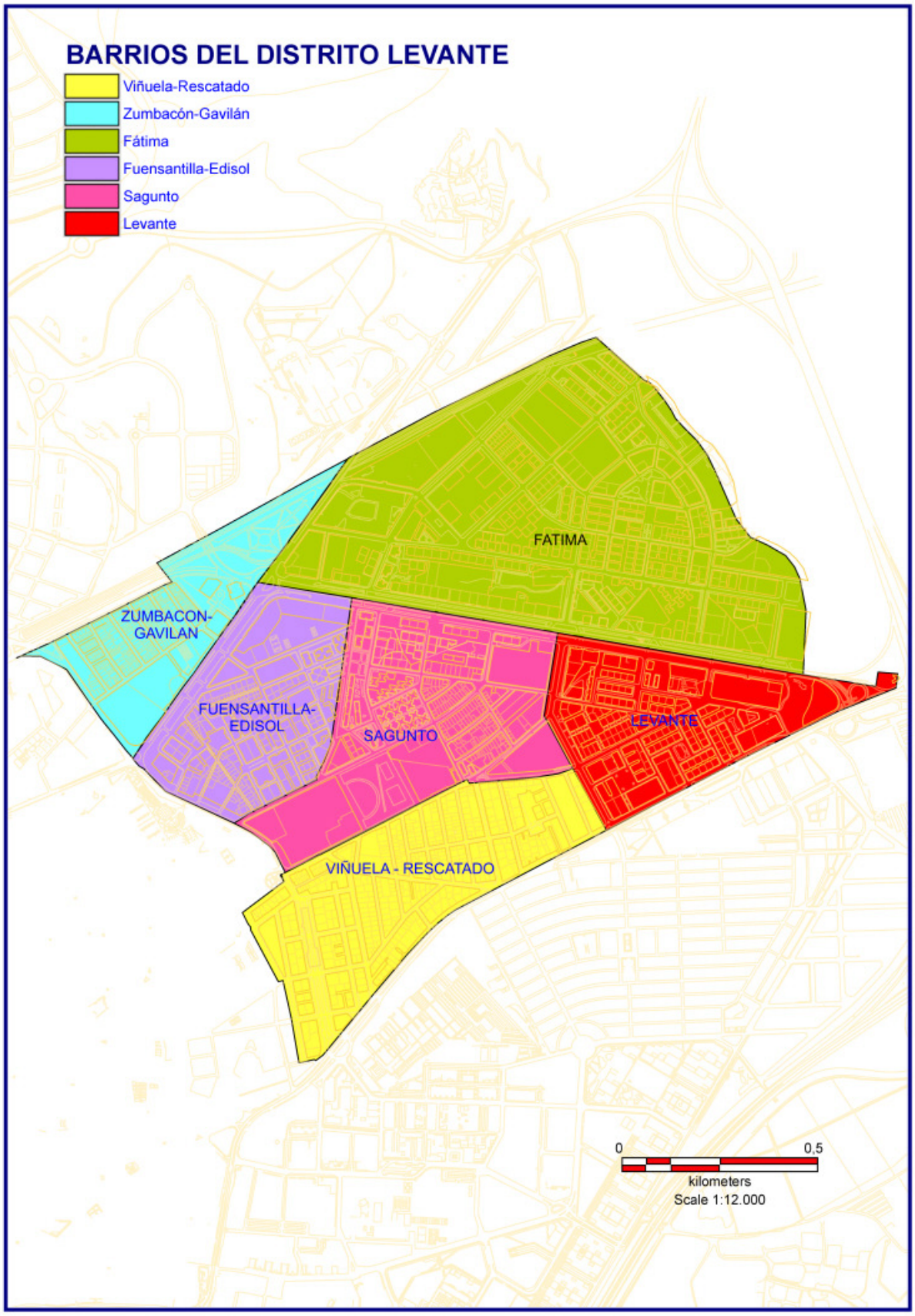
BARRIOS DEL DISTRITO LEVANTE
Viñuela-Rescatado
Zumbacón-Gavilán
Fátima
Fuensantilla-Edisol
Sagunto
Levante
FATIMA
ZUMBACON-
GAVILAN
FUENSANTILLA-
EDISOL
SAGUNTO
LEVANTE
VIÑUELA - RESCATADO
0
0,5
kilometers
Scale 1:12.000

Tabla 8.1 INDICADORES DEMOGRÁFICOS DEL DISTRITO LEVANTE AL 1/1/2013								
Indicador	Córdoba	DISTRITO LEVANTE	VIÑUELA - RESCATADO	ZUMBACON-GAVILAN	FATIMA	FUENSANTILLA-EDISOL	SAGUNTO	LEVANTE
Población	328503	49969	12853	1401	17242	7175	4994	6304
Mujeres	170686	26026	6806	680	8846	3796	2633	3265
Hombres	157817	23943	6047	721	8396	3379	2361	3039
Superficie urbana Km2	24,93	1,85	0,28	0,16	0,66	0,21	0,3	0,22
Densidad Km2	13177	27073	45226	8544	26024	33622	16729	28259
Núcleos familiares	129753	19866	5413	560	6454	2883	2051	2505
Habitantes/Núcleo familiar	2,53	2,52	2,37	2,5	2,67	2,49	2,43	2,52
Núcleos de familias monoparentales	5278	753	238	24	230	105	64	92
Población familias monoparentales	13058	1829	563	57	579	259	148	223
Habitantes/familia monoparental	2,47	2,43	2,37	2,38	2,52	2,47	2,31	2,42
Total Nacimientos	2546	373	97	14	113	53	36	60
Nacimientos de Mujeres	1159	159	36	8	43	24	18	30
Nacimientos de Hombres	1387	214	61	6	70	29	18	30
Total Defunciones	2906	451	147	7	126	62	55	54
Defunciones de Mujeres	1470	213	64	4	62	31	26	26
Defunciones de Hombres	1436	238	83	3	64	31	29	28
Total defunciones menores de una año	8	1	0	0	0	0	1	0
Defunciones de niñas menores de un año	4	1	0	0	0	0	1	0
Defunciones de niños menores de un año	4	0	0	0	0	0	0	0
Total Altas Cambios de Domicilio	13683	1779	543	64	563	264	176	169
Altas Cambios de Domicilio Mujeres	7078	948	297	32	292	145	89	93
Altas Cambios de Domicilio Hombres	6605	831	246	32	271	119	87	76
Bajas Cambios de Domicilio	13683	1916	536	67	641	271	186	215
Bajas Cambios de Domicilio Mujeres	7078	986	293	38	319	135	88	113
Bajas Cambios de Domicilio Hombres	6605	930	243	29	322	136	98	102
Altas procedentes de otros municipios	4904	670	241	25	200	85	58	61
Bajas de Residencia	5606	763	226	43	235	77	100	82
Altas por Migración	1208	115	45	9	30	20	4	7
Bajas por Migración	338	41	23	1	8	5	2	2
Mayores de 64 años solos	13052	2115	725	49	509	323	267	242
Mujeres mayores de 64 años solas	10175	1675	574	35	397	263	219	187
Hombres mayores de 64 años solos	2877	440	151	14	112	60	48	55
Total no nacidos en Córdoba	99738	14442	3904	493	4459	2226	1545	1815
Mujeres no nacidas en Córdoba	55686	8134	2226	246	2480	1302	873	1007
Hombres no nacidos en Córdoba	44052	6308	1678	247	1979	924	672	808
% Población >14 años que no sabe leer y/o escribir	3,96	3,57	3,2	5,98	4,46	2,78	3,05	2,71
% Población >14 sin estudios	28,95	34,69	35	33,2	35,1	31,53	33,94	37,51
% Población >14 con BUP, ESO o equivalente	45,62	49,13	48,1	47,47	50,41	49,18	49,23	47,98
% Población >14 universitaria grado medio	8,66	5,94	6,51	5,56	4,74	7,78	6,73	5,41
% Población >14 universitaria grado superior	12,56	6,23	6,65	7,05	5,05	8,14	6,59	5,91
% Población >14 con titulación sin especificar	0,25	0,43	0,55	0,75	0,23	0,59	0,47	0,48
Población que no sabe leer y/o escribir	11012	1529	349	72	656	173	131	148
Mujeres que no sabe leer y/o escribir	6237	864	205	37	359	101	74	88
Hombres que no sabe leer y/o escribir	4775	665	144	35	297	72	57	60
Población total sin estudios	80506	14852	3823	400	5161	1965	1458	2045
Mujeres sin estudios	44570	8405	2222	197	2877	1158	834	1117
Hombres sin estudios	35936	6447	1601	203	2284	807	624	928
Población Extranjera	9975	991	377	50	222	139	97	106
Mujeres Extranjeras	5459	537	186	17	128	84	58	64
Hombres Extranjeros	4516	454	191	33	94	55	39	42

Tabla 8.1 INDICADORES DEMOGRÁFICOS DEL DISTRITO LEVANTE AL 1/1/2013. Continuación								
Indicador	Córdoba	DISTRITO LEVANTE	VIÑUELA - RESCATADO	ZUMBACON-GAVILAN	FATIMA	FUENSANTILLA-EDISOL	SAGUNTO	LEVANTE
Indicadores sociales								
Edad Media	42,11	43,08	43,64	41,59	41,62	44,28	44,16	44,00
Edad Media Mujer	43,71	44,69	45,57	43,42	42,86	46,02	46,19	45,33
Edad Media Hombre	40,37	41,32	41,47	39,87	40,33	42,33	41,91	42,57
Porcentaje de Niños	15,35	14,33	15,02	13,99	14,73	13,14	13,98	13,52
Envejecimiento (%)	18,24	20,1	22,63	14,7	16,49	21,71	22,95	21,97
Vejez (%)	118,83	140,3	150,6	105,1	111,9	165,2	164,2	162,6
Sobreenvejecimiento (%)	48,32	43,49	51,24	50,49	36,44	43,71	48,17	36,53
Dependencia (%)	63,57	64,24	71,67	49,68	59,41	63,14	69,63	64,04
Dependencia Juvenil (%)	33,69	31,22	32,83	27,67	33,13	27,72	30,71	28
Dependencia Senil (%)	29,88	33,02	38,84	22,01	26,29	35,43	38,93	36,04
Renovación Población Activa (%)	83,12	77,63	91,34	83,1	73,71	69,84	85,57	70,68
Recambio Población Activa	116,98	145	121,1	125,7	141,7	185,4	116,9	185,8
Juventud de la Población Activa (%)	80,03	81,33	83,68	76,19	77,45	84,23	81,35	86,47
Soledad (%)	21,79	21,05	24,93	23,79	17,9	20,73	23,3	17,47
Inmigración (%)	30,36	28,9	30,37	35,19	25,86	31,02	30,94	28,79
Extranjeros (%)	3,04	1,98	2,93	3,57	1,29	1,94	1,94	1,68
Instrucción Insuficiente (%)	27,86	32,78	32,46	33,69	33,74	29,8	31,82	34,79
Tasa de Natalidad (0/00)	7,75	7,45	7,54	9,99	6,54	7,39	7,16	9,47
Tasa de Mortalidad (0/00)	8,85	9,01	11,43	4,99	7,29	8,65	10,94	8,52
Tasa de Migración (0/00)	0,51	-0,38	2,88	-7,14	-0,75	3,21	-7,95	-2,53
Tasa de Cambio de Domicilio (0/00)	42,32	38,26	41,67	47,81	37,09	37,8	36,99	33,93
Tasa Global Migratoria (0/00)	43,04	37,88	44,54	40,67	36,34	41,01	29,03	31,41
Tasa de Fecundidad (0/00)	34,39	33,61	34,23	47,95	28,27	34,15	33,03	45,01
Índice de Potencialidad	71,42	73,49	68,69	80,27	70,42	85,29	69,97	81,87
Crecimiento Natural	-360	-78	-50	7	-13	-9	-19	6
Tasa de Crecimiento Natural (0/00)	-1,1	-1,56	-3,89	4,99	-0,75	-1,26	-3,78	0,95
Tasa Bruta de Reproducción (0/00)	15,36	14,24	12,7	27,4	10,76	15,46	15,6	22,51
Índice de Tendencia (%)	84,24	80,98	81,5	85,33	70,29	92,15	89,52	90,97
Relación niños/mujer (%)	19,86	18,8	20,36	21,92	15,86	20,43	20,37	20,41
Tasa de Mortalidad Infantil (0/00)	3,19	2,68	0	0	0	0	27,78	0
Índice de apoyo familiar	19,27	18,39	27,19	15,72	11,35	19,96	26,25	16,44
Esperanza de vida al nacer	82,83	82,73	0	0	0	0	0	0
Esperanza de vida mujeres	85,61	85,71	0	0	0	0	0	0
Esperanza de vida hombres	79,81	79,51	0	0	0	0	0	0
Cambios de domicilio totales	27869	3695	1079	131	1204	535	362	384

Tabla 8.2 Población por barrios y sexo del distrito Levante al 1/1/2018.						
BARRIO	Total Habitantes	Mujeres	Hombres	% Habitan-tes s/Total Distrito	% Mujeres s/Total Distrito	% Hombres s/Total Distrito
VIÑUELA - RESCATADO	12853	6806	6047	25,72%	26,15%	25,26%
ZUMBACON-GAVILAN	1401	680	721	2,80%	2,61%	3,01%
FATIMA	17242	8846	8396	34,51%	33,99%	35,07%
FUENSANTILLA-EDISOL	7175	3796	3379	14,36%	14,59%	14,11%
SAGUNTO	4994	2633	2361	9,99%	10,12%	9,86%
LEVANTE	6304	3265	3039	12,62%	12,55%	12,69%
Total DISTRITO LEVANTE	49969	26026	23943	100,00%	100,00%	100,00%

Tabla 8.3 Núcleos familiares de población del distrito Levante según composición del número de miembros al 1/1/2018																						
		Número de miembros																				
BARRIO	Total Núcleos	1	2	3	4	5	6	7	8	9	10	11	12	13	14	15	16	18	25	28	34	45
VIÑUELA - RESCATADO	5413	1707	1498	1069	878	175	56	24	4		2											
ZUMBACON-GAVILAN	560	171	141	129	85	27	4	1			1											1
FATIMA	6454	1283	1789	1573	1477	262	55	9	3	3												
FUENSANTILLA-EDISOL	2883	722	830	695	517	90	17	8	4													
SAGUNTO	2051	578	593	415	368	78	12	5	2													
LEVANTE	2505	578	767	608	433	91	18	8	1	1												
Total DISTRITO LEVANTE	19866	5039	5618	4489	3758	723	162	55	14	4	3	0	0	0	0	0	0	0	0	0	0	1

Tabla 8.4 Núcleos de familias monoparentales por barrios del distrito Levante al 1/1/2018.									
				Número de Menores					
BARRIO	Total Familias	Cab.Fam. Mujer	Cab.Fam. Hombre	1	2	3	4	5	6
VIÑUELA - RESCATADO	238	205	33	157	75	6			
ZUMBACON-GAVILAN	24	22	2	16	7	1			
FATIMA	230	213	17	130	84	13	3		
FUENSANTILLA-EDISOL	105	96	9	62	38	4	1		
SAGUNTO	64	56	8	47	15	1	1		
LEVANTE	92	80	12	58	30	3	1		
Total DISTRITO LEVANTE	**753**	**672**	**81**	**470**	**249**	**28**	**6**	**0**	**0**

Tabla 8.5 Evolución de la población del distrito Levante por barrio en el periodo 1998-2018.																					
BARRIO	1998	1999	2000	2001	2002	2003	2004	2005	2006	2007	2008	2009	2010	2011	2012	2013	2014	2015	2016	2017	2018
VIÑUELA - RESCATADO	14885	14540	14301	14107	14004	14008	13941	13877	13923	13816	13693	13648	13618	13558	13440	13339	13095	13143	12923	12874	12853
ZUMBACON-GAVILAN	1261	1264	1186	1151	1082	1208	1209	1238	1263	1378	1354	1372	1371	1360	1342	1350	1361	1349	1388	1402	1401
FATIMA	18747	18821	19049	19257	19272	19542	19359	19114	18881	18667	18378	18354	18217	18129	18020	17883	17722	17600	17511	17324	17242
FUENSANTILLA-EDISOL	8453	8341	8311	8194	8057	8041	7905	7841	7714	7616	7519	7470	7437	7329	7248	7207	7301	7288	7217	7163	7175
SAGUNTO	5858	5735	5638	5633	5587	5524	5477	5449	5426	5481	5430	5404	5380	5329	5277	5272	5149	5145	5104	5064	4994
LEVANTE	8216	8083	7980	7889	7811	7715	7622	7384	7241	7122	6951	6886	6870	6808	6755	6676	6554	6436	6399	6369	6304
Total DISTRITO LEVANTE	57420	56784	56465	56231	55813	56038	55513	54903	54448	54080	53325	53134	52893	52513	52082	51727	51182	50961	50542	50196	49969

Tabla 8.6 Distribución por barrios y tramos de edad del distrito Levante al 1/1/2018.																					
Barrio	SEXO	Total	De 0 años	De 1 a 4 años	De 5 a 9 años	De 10 a 14 años	De 15 a 19 años	De 20 a 24 años	De 25 a 29 años	De 30 a 34 años	De 35 a 39 años	De 40 a 44 años	De 45 a 49 años	De 50 a 54 años	De 55 a 59 años	De 60 a 64 años	De 65 a 69 años	De 70 a 74 años	De 75 a 79 años	De 80 a 84 años	De mas de 84 años
VIÑUELA - RESCATADO	Mujeres	6806	35	235	343	329	253	284	352	415	521	551	458	486	404	385	399	439	349	266	302
VIÑUELA - RESCATADO	Hombres	6047	60	247	365	317	274	270	380	412	490	542	502	416	333	286	286	294	252	189	132
Total VIÑUELA - RESCATADO		12853	95	482	708	646	527	554	732	827	1011	1093	960	902	737	671	685	733	601	455	434
ZUMBACON-GAVILAN	Mujeres	680	7	25	33	32	27	28	45	45	45	58	44	65	57	43	25	35	19	24	23
ZUMBACON-GAVILAN	Hombres	721	6	26	42	25	36	46	58	55	47	70	58	59	63	50	25	17	16	12	10
Total ZUMBACON-GAVILAN		1401	13	51	75	57	63	74	103	100	92	128	102	124	120	93	50	52	35	36	33
FATIMA	Mujeres	8846	41	247	435	461	512	435	465	540	624	688	733	757	661	697	525	410	232	207	176
FATIMA	Hombres	8396	75	271	467	543	531	459	480	506	624	657	667	686	567	570	485	387	198	138	85
Total FATIMA		17242	116	518	902	1004	1043	894	945	1046	1248	1345	1400	1443	1228	1267	1010	797	430	345	261
FUENSANTILLA-EDISOL	Mujeres	3796	26	121	158	154	129	167	222	266	278	268	222	258	291	311	267	220	167	126	145
FUENSANTILLA-EDISOL	Hombres	3379	29	141	186	128	147	149	233	254	292	260	214	211	227	275	186	204	113	76	54
Total FUENSANTILLA-EDISOL		7175	55	262	344	282	276	316	455	520	570	528	436	469	518	586	453	424	280	202	199
SAGUNTO	Mujeres	2633	19	99	109	108	94	105	152	153	200	216	170	209	166	148	157	169	129	109	121

Tabla 8.6 Distribución por barrios y tramos de edad del distrito Levante al 1/1/2018. Continuación.																					
Barrio	SEXO	Total	De 0 años	De 1 a 4 años	De 5 a 9 años	De 10 a 14 años	De 15 a 19 años	De 20 a 24 años	De 25 a 29 años	De 30 a 34 años	De 35 a 39 años	De 40 a 44 años	De 45 a 49 años	De 50 a 54 años	De 55 a 59 años	De 60 a 64 años	De 65 a 69 años	De 70 a 74 años	De 75 a 79 años	De 80 a 84 años	De mas de 84 años
SAGUNTO	Hombres	2361	21	83	139	120	112	126	121	161	189	222	167	164	153	122	148	120	82	66	45
Total SAGUNTO		4994	40	182	248	228	206	231	273	314	389	438	337	373	319	270	305	289	211	175	166
LEVANTE	Mujeres	3265	31	97	155	126	109	128	204	219	267	236	170	213	263	289	257	206	121	87	87
LEVANTE	Hombres	3039	26	118	144	155	115	147	208	227	262	224	196	170	198	222	223	193	102	66	43
Total LEVANTE		6304	57	215	299	281	224	275	412	446	529	460	366	383	461	511	480	399	223	153	130
Total distrito Levante		49969	376	1710	2576	2498	2339	2344	2920	3253	3839	3992	3601	3694	3383	3398	2983	2694	1780	1366	1223

Tabla 8.7 Personas que viven en unidades unifamiliares por barrios y tramos de edad en el distrito Levante al 1/1/2018																
BARRIO	Total	De 15 a 19 años	De 20 a 24 años	De 25 a 29 años	De 30 a 34 años	De 35 a 39 años	De 40 a 44 años	De 45 a 49 años	De 50 a 54 años	De 55 a 59 años	De 60 a 64 años	De 65 a 69 años	De 70 a 74 años	De 75 a 79 años	De 80 a 84 años	De más de 84 años
VIÑUELA - RESCATADO	1419	1	15	69	81	81	92	91	81	88	95	99	151	130	149	196
ZUMBACON-GAVILAN	127		2	7	10	9	8	12	12	9	9	12	8	8	9	12
FATIMA	1082	3	8	47	70	59	58	65	85	75	103	130	106	82	91	100
FUENSANTILLA-EDISOL	624		4	22	41	38	38	35	28	42	53	71	65	49	65	73
SAGUNTO	492	1	1	11	34	23	41	27	37	26	24	41	46	47	54	79
LEVANTE	508	2	3	26	31	29	44	20	22	33	56	46	52	42	47	55
Total distrito Levante	4252	7	33	182	267	239	281	250	265	273	340	399	428	358	415	515

Tabla 8.8 Personas que viven solas en un edificio por barrio y tramos de edad del distrito Levante al 1/1/2018																
BARRIO	Total	De 15 a 19 años	De 20 a 24 años	De 25 a 29 años	De 30 a 34 años	De 35 a 39 años	De 40 a 44 años	De 45 a 49 años	De 50 a 54 años	De 55 a 59 años	De 60 a 64 años	De 65 a 69 años	De 70 a 74 años	De 75 a 79 años	De 80 a 84 años	De más de 84 años
VIÑUELA - RESCATADO	29			1	1			1	3	4	2	2	4	2	4	5
ZUMBACON-GAVILAN	48		1	2	2	2	1	5	5	1	4	4	4	5	6	6
FATIMA	6	1				1			1	1			1	1		
FUENSANTILLA-EDISOL	12					1		1		2	2			1	2	3
SAGUNTO	11					1	1		1	1	1	1	1			4
LEVANTE	1								1							
Total DISTRITO LEVANTE	**107**	**1**	**1**	**3**	**3**	**5**	**2**	**7**	**11**	**9**	**9**	**7**	**10**	**9**	**12**	**18**

Tabla 8.9 Población mayor de 64 años en núcleos familiares unipersonales por barrios del distrito Levante al 1/1/2018.			
BARRIO	Total	Mujeres	Hombres
VIÑUELA - RESCATADO	794	623	171
ZUMBACON-GAVILAN	52	37	15
FATIMA	548	420	128
FUENSANTILLA-EDISOL	343	275	68
SAGUNTO	285	234	51
LEVANTE	259	197	62
Total DISTRITO LEVANTE	2281	1786	495

Tabla 8.10 Personas mayores de 64 años que viven solas en un edificio por barrio y sexo en el distrito Levante al 1/1/2018			
BARRIO	Total	Mujeres	Hombres
VIÑUELA - RESCATADO	17	13	4
ZUMBACON-GAVILAN	25	18	7
FATIMA	2	2	
FUENSANTILLA-EDISOL	6	4	2
SAGUNTO	6	5	1
Total DISTRITO LEVANTE	56	42	14

Tabla 8.11 Personas mayores de 79 años que viven solas en un edificio por barrio y sexo en el distrito Levante al 1/1/2018			
BARRIO	Total	Mujeres	Hombres
VIÑUELA - RESCATADO	9	7	2
ZUMBACON-GAVILAN	12	8	4
FUENSANTILLA-EDISOL	5	4	1
SAGUNTO	4	4	
Total DISTRITO LEVANTE	30	23	7

Tabla 8.12 Núcleos familiares, direcciones postales y habitantes por barrio del distrito Levante al 1/1/2018.						
BARRIO	Núcleos	Habitantes	Direcciones postales habitadas	Habitantes por Núcleo	Habitantes por Dirección	Viviendas IBI
VIÑUELA - RESCATADO	5413	12853	5133	2,37	2,50	6173
ZUMBACON-GAVILAN	560	1401	516	2,50	2,72	574
FATIMA	6454	17242	6195	2,67	2,78	6797
FUENSANTILLA-EDISOL	2883	7175	2771	2,49	2,59	3115
SAGUNTO	2051	4994	1956	2,43	2,55	2284
LEVANTE	2505	6304	2425	2,52	2,60	2751
Total DISTRITO LEVANTE	**19866**	**49969**	**18996**	**2,52**	**2,63**	**21694**

Tabla 8.13 Población de 15 y más años según sexo y nivel de instrucción por barrios del distrito Levante al 1/1/2018.

BARRIO	SEXO	Total	No sabe leer o escribir	Titulación inferior al graduado escolar	BUP, ESO o equivalente	Titulación de grado medio o equivalente	Titulación de grado superior o equivalente	Titulación sin especificar
VIÑUELA - RESCATADO	Mujeres	5864	205	2222	2584	437	385	31
VIÑUELA - RESCATADO	Hombres	5058	144	1601	2669	274	341	29
Total VIÑUELA - RESCATADO		10922	349	3823	5253	711	726	60
ZUMBACON-GAVILAN	Mujeres	583	37	197	257	40	46	6
ZUMBACON-GAVILAN	Hombres	622	35	203	315	27	39	3
Total ZUMBACON-GAVILAN		1205	72	400	572	67	85	9
FATIMA	Mujeres	7662	359	2877	3578	416	416	16
FATIMA	Hombres	7040	297	2284	3834	281	326	18
Total FATIMA		14702	656	5161	7412	697	742	34
FUENSANTILLA-EDISOL	Mujeres	3337	101	1158	1478	303	282	15
FUENSANTILLA-EDISOL	Hombres	2895	72	807	1587	182	225	22
Total FUENSANTILLA-EDISOL		6232	173	1965	3065	485	507	37
SAGUNTO	Mujeres	2298	74	834	1031	183	163	13
SAGUNTO	Hombres	1998	57	624	1084	106	120	7
Total SAGUNTO		4296	131	1458	2115	289	283	20
LEVANTE	Mujeres	2856	88	1117	1275	178	187	11
LEVANTE	Hombres	2596	60	928	1341	117	135	15
Total LEVANTE		5452	148	2045	2616	295	322	26
Total distrito Levante		42809	1529	14852	21033	2544	2665	186

Tabla 8.14 Población de 15 y más años según el nivel de instrucción y edad por barrios del distrito Levante al 1/1/2018.

BARRIO	Descripción	Total	De 15 a 19 años	De 20 a 24 años	De 25 a 29 años	De 30 a 34 años	De 35 a 39 años	De 40 a 44 años	De 45 a 49 años	De 50 a 54 años	De 55 a 59 años	De 60 a 64 años	De 65 a 69 años	De 70 a 74 años	De 75 a 79 años	De 80 a 84 años	De mas de 84 años
VIÑUELA - RESCATADO	No sabe leer o escribir	349	252			1		2	2	3	3	3	4	10	14	22	33
VIÑUELA - RESCATADO	Titulación inferior al graduado escolar	3823	106	77	112	139	166	145	140	202	251	354	438	546	423	363	361
VIÑUELA - RESCATADO	BUP, ESO o equivalente	5253	168	422	427	444	608	745	648	567	398	267	196	150	131	53	29
VIÑUELA - RESCATADO	Titulación de grado medio o equivalente	711	1	3	43	100	103	102	85	80	49	38	35	24	29	13	6
VIÑUELA - RESCATADO	Titulación de grado superior o equivalente	726		52	136	124	121	92	84	47	34	8	12	3	4	4	5

Tabla 8.14Población de 15 y más años según el nivel de instrucción y edad por barrios del distrito Levante al 1/1/2018. Continuación.

BARRIO	Descripción	Total	De 15 a 19 años	De 20 a 24 años	De 25 a 29 años	De 30 a 34 años	De 35 a 39 años	De 40 a 44 años	De 45 a 49 años	De 50 a 54 años	De 55 a 59 años	De 60 a 64 años	De 65 a 69 años	De 70 a 74 años	De 75 a 79 años	De 80 a 84 años	De mas de 84 años
VIÑUELA - RESCATADO	Titulación sin especificar	60			14	19	13	7	1	3	2	1					
Total VIÑUELA - RESCATADO		10922	527	554	732	827	1011	1093	960	902	737	671	685	733	601	455	434
ZUMBACON-GAVILAN	No sabe leer o escribir	72	32			1	2	1	1	3	5	2	3	6	4	7	5
ZUMBACON-GAVILAN	Titulación inferior al graduado escolar	400	13	15	22	19	21	21	17	36	41	54	34	32	26	25	24
ZUMBACON-GAVILAN	BUP, ESO o equivalente	572	18	49	57	51	48	81	71	76	57	32	10	13	4	3	2
ZUMBACON-GAVILAN	Titulación de grado medio o equivalente	67			7	11	8	10	6	6	10	3	3		1	1	1
ZUMBACON-GAVILAN	Titulación de grado superior o equivalente	85		10	15	13	12	15	7	3	7	1		1			1
ZUMBACON-GAVILAN	Titulación sin especificar	9			2	5	1					1					
Total ZUMBACON-GAVILAN		1205	63	74	103	100	92	128	102	124	120	93	50	52	35	36	33
FATIMA	No sabe leer o escribir	656	526			2	2	2	2	2	6	5	15	20	19	27	28
FATIMA	Titulación inferior al graduado escolar	5161	243	74	126	171	242	198	207	324	496	838	756	634	352	284	216
FATIMA	BUP, ESO o equivalente	7412	274	724	550	635	795	960	1057	983	638	371	216	119	50	27	13
FATIMA	Titulación de grado medio o equivalente	697		2	79	94	96	105	86	86	51	41	20	21	7	5	4
FATIMA	Titulación de grado superior o equivalente	742		93	182	130	107	80	47	46	35	12	3	3	2	2	
FATIMA	Titulación sin especificar	34		1	8	14	6		1	2	2						
Total FATIMA		14702	1043	894	945	1046	1248	1345	1400	1443	1228	1267	1010	797	430	345	261
FUENSANTILLA-EDISOL	No sabe leer o escribir	173	122	1			1	1	1	3			3	4	11	11	15
FUENSANTILLA-EDISOL	Titulación inferior al graduado escolar	1965	67	25	40	55	91	69	54	78	133	251	264	290	213	166	169
FUENSANTILLA-EDISOL	BUP, ESO o equivalente	3065	87	255	275	275	326	336	296	312	304	261	155	108	45	20	10
FUENSANTILLA-EDISOL	Titulación de grado medio o equivalente	485		1	40	69	82	51	39	43	48	55	24	14	9	5	5

Tabla 8.14 Población de 15 y más años según el nivel de instrucción y edad por barrios del distrito Levante al 1/1/2018. Continuación.

BARRIO	Descripción	Total	De 15 a 19 años	De 20 a 24 años	De 25 a 29 años	De 30 a 34 años	De 35 a 39 años	De 40 a 44 años	De 45 a 49 años	De 50 a 54 años	De 55 a 59 años	De 60 a 64 años	De 65 a 69 años	De 70 a 74 años	De 75 a 79 años	De 80 a 84 años	De mas de 84 años
FUENSANTILLA-EDISOL	Titulación de grado superior o equivalente	507		34	93	101	63	70	45	33	33	19	7	7	2		
FUENSANTILLA-EDISOL	Titulación sin especificar	37			7	20	7	1	1					1			
Total FUENSANTILLA-EDISOL		6232	276	316	455	520	570	528	436	469	518	586	453	424	280	202	199
SAGUNTO	No sabe leer o escribir	131	92				1			1		2	2	4	8	6	15
SAGUNTO	Titulación inferior al graduado escolar	1458	53	28	28	40	60	54	48	74	106	137	182	211	160	142	135
SAGUNTO	BUP, ESO o equivalente	2115	61	179	167	185	233	302	231	249	177	96	99	65	37	21	13
SAGUNTO	Titulación de grado medio o equivalente	289		1	13	34	51	43	33	31	23	19	18	9	5	6	3
SAGUNTO	Titulación de grado superior o equivalente	283		23	60	44	41	39	25	18	13	16	3		1		
SAGUNTO	Titulación sin especificar	20			5	11	3						1				
Total SAGUNTO		4296	206	231	273	314	389	438	337	373	319	270	305	289	211	175	166
LEVANTE	No sabe leer o escribir	148	99			1			2		1	2	3	6	11	10	13
LEVANTE	Titulación inferior al graduado escolar	2045	50	40	35	72	92	61	57	82	171	289	337	327	187	133	112
LEVANTE	BUP, ESO o equivalente	2616	75	216	243	257	315	328	256	263	250	195	123	59	23	9	4
LEVANTE	Titulación de grado medio o equivalente	295			31	45	64	28	24	31	29	21	13	5	2	1	1
LEVANTE	Titulación de grado superior o equivalente	322		19	96	56	55	42	27	7	10	4	4	2			
LEVANTE	Titulación sin especificar	26			7	15	3	1									
Total LEVANTE		5452	224	275	412	446	529	460	366	383	461	511	480	399	223	153	130
Total distrito Levante		42809	2339	2344	2920	3253	3839	3992	3601	3694	3383	3398	2983	2694	1780	1366	1223

Tabla 8.15 Población nacida en comarcas de la provincia de Córdoba por barrios del distrito Levante al 1/1/2018									
BARRIO	Total	ALTO GUADAL-QUIVIR	CAMPIÑA DE BAENA	CAMPIÑA SUR	CORDOBA	LOS PEDROCHES	SUBBÉTICA	VALLE DEL GUADIATO	VALLE MEDIO DEL GUADALQUIVIR
VIÑUELA - RESCATADO	10818	313	173	316	8949	318	262	256	231
ZUMBACON-GAVILAN	1113	30	18	28	908	34	28	50	17
FATIMA	15127	370	240	350	12783	380	278	430	296
FUENSANTILLA-EDISOL	6077	180	97	174	4949	182	154	216	125
SAGUNTO	4274	144	66	138	3449	140	130	108	99
LEVANTE	5557	165	115	143	4489	231	126	139	149
Total DISTRITO LEVANTE		1202	709	1149	35527	1285	978	1199	917

Tabla 8.16 Población nacida en otras provincias andaluzas por barrios del distrito Levante al 1/1/2018								
BARRIO	Total	ALMERIA	CADIZ	GRANADA	HUELVA	JAEN	MALAGA	SEVILLA
VIÑUELA - RESCATADO	705	21	58	55	46	270	78	177
ZUMBACON-GAVILAN	129	9	19	13	10	27	18	33
FATIMA	786	27	94	84	42	273	72	194
FUENSANTILLA-EDISOL	404	6	43	35	22	156	34	108
SAGUNTO	266	6	30	20	8	91	32	79
LEVANTE	314	5	41	35	15	117	21	80
Total DISTRITO LEVANTE	2604	74	285	242	143	934	255	671

Tabla 8.17 Población nacida en otras Comunidades Autónomas por barrios del distrito Levante al 1/1/2018																		
BARRIO	Total	Aragón	Asturias (Principado de)	Baleares (Islas)	Canarias	Cantabria	Castilla - La Mancha	Castilla y León	Cataluña	Ceuta y Melilla	Comunidad Valenciana	Extremadura	Galicia	La Rioja	Madrid	Murcia	Navarra	País Vasco
VIÑUELA - RESCATADO	746	25	7	17	15	5	86	72	159	35	50	96	21	3	108	11	2	34
ZUMBACON-GAVILAN	100	6		4	2	1	11	11	19	4	5	15	3		9	4	2	4
FATIMA	879	26	17	28	24	5	92	84	198	24	61	123	13	5	104	12	4	59
FUENSANTILLA-EDISOL	435	20	13	8	14	4	51	48	65	15	21	51	14	3	71	5	7	25
SAGUNTO	279	4	7	7	4	2	36	18	68	12	18	40	4		37	5	1	16
LEVANTE	262	4	6	9	2	5	24	20	69	8	22	27	5		40	6	4	11
Total DISTRITO LEVANTE	2701	85	50	73	61	22	300	253	578	98	177	352	60	11	369	43	20	149

Tabla 8.18 Población extranjera por continente de procedencia y barrios del distrito Levante al 1/1/2018								
BARRIO	Total	ÁFRICA	AMÉRICA	ASIA	OCEANÍA	RESTO EUROPA	UNIÓN EUROPEA	NO CONSTA
VIÑUELA - RESCATADO	377	43	95	87		20	132	
ZUMBACON-GAVILAN	50	20	11	6		1	12	
FATIMA	222	21	111	21		9	60	
FUENSANTILLA-EDISOL	139	15	65	22		5	32	
SAGUNTO	97	8	30	24		2	33	
LEVANTE	106	13	40	14		5	34	
Total DISTRITO LEVANTE	991	120	352	174	0	42	303	0

Tabla 8.19 Población extranjera por países y barrios del distrito Levante al 1/1/2018							
País	Total	VIÑUELA - RESCATADO	ZUMBACON-GAVILAN	FATIMA	FUENSANTILLA-EDISOL	SAGUNTO	LEVANTE
AFRICA. SIN RELACIONAR	5	2	3				
ALEMANIA	6	4		1	1		
ANGOLA	1			1			
ARGELIA	8	2		6			
ARGENTINA	21	5		4	7	1	4
AUSTRIA	1	1					
BELGICA	2			2			
BOLIVIA	5	1		1	1	2	
BRASIL	26	10		12	1	3	
BULGARIA	9			5	2	1	1
CAMERUN	7	3	2	1			1
CANADA	1			1			
CHILE	9			2	2	1	4
CHINA	119	59	3	17	10	18	12
COLOMBIA	99	29	3	28	23	6	10
COSTA DE MARFIL	4		4				
COSTA RICA	1			1			
CROACIA	1						1
CUBA	11	1		6		3	1
ECUADOR	34	10	1	15	1	6	1
EL SALVADOR	12	5	4		3		
ESTADOS UNIDOS	9	2		4	1	1	1
FILIPINAS	1			1			
FRANCIA	25	11		4	1	3	6
GAMBIA	2		2				
GEORGIA	12	10		1			1
GUATEMALA	2			2			
GUINEA	4	2		1	1		
HOLANDA	5	1		3			1
HONDURAS	27	9	1	4	6	4	3
HUNGRIA	3	3					
INDIA	2	1		1			
IRAN	3				3		
ITALIA	23	12	2	3	3	1	2
JAPON	3					3	
KAZAJSTAN	1			1			
MALI	1			1			
MARRUECOS	78	34	4	7	14	7	12
MEJICO	5			1	4		
MOLDAVIA	3	1				1	1
NICARAGUA	22	4		7	2		9
NIGERIA	7		4	3			
NORUEGA	2			1			1
PAKISTAN	21	14	1	1		3	2
PALESTINA	1		1				
PANAMA	2			1		1	
PARAGUAY	32	9		16	7		
PERU	6	3		1	1		1
POLONIA	5		1	1			3
PORTUGAL	19	9	1	1	3	2	3

Tabla 8.19 Población extranjera por países y barrios del distrito Levante al 1/1/2018. Continuación.							
País	Total	VIÑUELA - RESCATADO	ZUMBACON-GAVILAN	FATIMA	FUENSANTILLA-EDISOL	SAGUNTO	LEVANTE
REINO UNIDO	8	5			1	1	1
REPUB.DOMINICANA	7	3		3	1		
REPUBLICA CHECA	1				1		
REPUBLICA ESLOVACA	2	2					
RUMANIA	191	83	8	38	20	25	17
RUSIA	5	1	1		2	1	
SENEGAL	2			1		1	
SIRIA	23	13	1		9		
SUDAFRICA	1		1				
SUECIA	3	1		2			
SUIZA	2	1		1			
UCRANIA	17	7		6	3		1
URUGUAY	2			1	1		
VENEZUELA	19	4	2	1	4	2	6
Total distrito Levante	991	377	50	222	139	97	106

Tabla 8.20 Movimientos del Padrón Municipal de Habitantes por barrios del distrito Levante del 1/1/2017 al 31/12/2017.											
BARRIO	Altas de extran-jeros	Altas de Naci-mientos	Altas de otro Municipio	Otras Altas	Total Altas	Baja de Resi-dencia	Defun-ciones	Emigra-ción Extran-jero	Otras Bajas	Total Bajas	Regulariza- ción Altas-Bajas Años Anteriores*
VIÑUELA - RESCATADO	45	97	241	3	386	0	147	23	228	398	-9
ZUMBACON-GAVILAN	9	14	25		48	0	7	1	43	51	2
FATIMA	30	113	200	6	349	1	126	8	234	369	-62
FUENSANTILLA-EDISOL	20	53	85	2	160	0	62	5	79	146	-2
SAGUNTO	4	36	58	2	100	1	55	2	100	158	-12
LEVANTE	7	60	61	1	129	0	54	2	82	138	-56
Total distrito Levante	115	373	670	14	1172	2	451	41	766	1260	-139

Tabla 8.21 Nacimientos y defunciones por barrios del distrito Levante durante el año 2017										
	Población al 1/1/2018			Nacimientos			Defunciones			
BARRIO	Total	Mujeres	Hombres	Total	Mujeres	Hombres	Total	Mujeres	Hombres	Crecimiento Natural
VIÑUELA - RESCATADO	12853	6806	6047	97	36	61	147	64	83	-50
ZUMBACON-GAVILAN	1401	680	721	14	8	6	7	4	3	7
FATIMA	17242	8846	8396	113	43	70	126	62	64	-13
FUENSANTILLA-EDISOL	7175	3796	3379	53	24	29	62	31	31	-9
SAGUNTO	4994	2633	2361	36	18	18	55	26	29	-19
LEVANTE	6304	3265	3039	60	30	30	54	26	28	6
Total DISTRITO LEVANTE	**49969**	**26026**	**23943**	**373**	**159**	**214**	**451**	**213**	**238**	**-78**

Tabla 8.22 Defunciones por Barrio y tramo de edad en el distrito Levante entre el 1/1/2017 y el 31/12/2017.

Barrio	Población Media	Total Defunciones	De 0 años	De 1 a 4 años	De 5 a 9 años	De 10 a 14 años	De 15 a 19 años	De 20 a 24 años	De 25 a 29 años	De 30 a 34 años	De 35 a 39 años	De 40 a 44 años	De 45 a 49 años	De 50 a 54 años	De 55 a 59 años	De 60 a 64 años	De 65 a 69 años	De 70 a 74 años	De 75 a 79 años	De 80 a 84 años	De más de 84 años
VIÑUELA - RESCATADO	12864	147										1	1	3	5	5	7	19	17	36	53
ZUMBACON-GAVILAN	1402	7																1		5	1
FATIMA	17283	126								1	1		2	4	7	10	9	9	14	21	48
FUENSANTILLA-EDISOL	7169	62									1		3	1	1	7	3	4	7	7	28
SAGUNTO	5029	55	1									2	1	1		3	5	7	6	5	24
LEVANTE	6337	54						1	1		1			1	1	1	4	5	4	10	25
Total DISTRITO LEVANTE		451	1	0	0	0	0	1	1	1	3	3	7	10	14	26	28	45	48	84	179

Tabla 8.23 Altas por inmigración en los barrios del distrito Levante entre el 1/1/2017 y el 31/12/2017.

BARRIO	Total Habitantes	Enero	Febrero	Marzo	Abril	Mayo	Junio	Julio	Agosto	Septiem-bre	Octubre	Noviem-bre	Diciem-bre
VIÑUELA - RESCATADO	286	26	21	29	24	24	20	23	27	27	22	20	23
ZUMBACON-GAVILAN	34	5	4	2	1	2	11	1	2		1	4	1
FATIMA	230	18	21	29	11	19	21	33	24	24	13	15	2
FUENSANTILLA-EDISOL	105	6	5	22	8	9	8	8	11	6	1	5	16
SAGUNTO	62	3	5	5	8	10	3	4	4	9	5	2	4
LEVANTE	68	4	11	9	5	4	3	13	9	3	4	2	1
Total distrito Levante	785	62	67	96	57	68	66	82	77	69	46	48	47

Tabla 8.24 Bajas por emigración en los barrios del distrito Levante entre el 1/1/2017 y el 31/12/2017.

BARRIO	Total Habitantes	Enero	Febrero	Marzo	Abril	Mayo	Junio	Julio	Agosto	Septiem-bre	Octubre	Noviem-bre	Diciem-bre
VIÑUELA - RESCATADO	251	14	23	50	14	17	32	24	26	14	17	15	5
ZUMBACON-GAVILAN	44		4	6	2	2	4	2	10	1	1	4	8
FATIMA	243	20	20	19	14	18	13	23	23	28	23	22	20
FUENSANTILLA-EDISOL	82	4	10	6	4	10	6	8	4	5	8	9	8
SAGUNTO	102	8	5	16	10	6	17	9	10	4	8	4	5
LEVANTE	84	5	6	6	6	3	6	6	11	4	13	13	5
Total distrito Levante	806	51	68	103	50	56	78	72	84	56	70	67	51

Tabla 8.25 Altas por inmigración en el distrito Levante desde la provincia de Córdoba en el periodo 1/1/2017 al 31/12/2017

BARRIO	Total	ALTO GUADALQUIVIR	CAMPIÑA DE BAENA	CAMPIÑA SUR	LOS PEDROCHES	SUBBÉTICA	VALLE DEL GUADIATO	VALLE MEDIO DEL GUADALQUIVIR
VIÑUELA - RESCATADO	82	6	2	21	14	8	14	17
ZUMBACON-GAVILAN	3				1			2
FATIMA	79	9	1	7	15	15	11	21
FUENSANTILLA-EDISOL	36	9	1	11	2	1	7	5
SAGUNTO	20	4	2	2	3	1	5	3
LEVANTE	37	10		9			7	11
Total DISTRITO LEVANTE	257	38	6	50	35	25	44	59

Tabla 8.26 Bajas por emigración en el distrito Levante hacia la provincia de Córdoba en el periodo 1/1/2017 al 31/12/2017								
BARRIO	Total	ALTO GUADALQUIVIR	CAMPIÑA DE BAENA	CAMPIÑA SUR	LOS PEDROCHES	SUBBÉTICA	VALLE DEL GUADIATO	VALLE MEDIO DEL GUADALQUIVIR
VIÑUELA - RESCATADO	59	14	6	4	9	10	6	10
ZUMBACON-GAVILAN	11	1	1		7		1	1
FATIMA	62	24	4	4	9	5	5	11
FUENSANTILLA-EDISOL	22	2	1	1	4	1	7	6
SAGUNTO	47	18	4	1	3	5	3	13
LEVANTE	23	4	1	1	2		4	11
Total DISTRITO LEVANTE	224	63	17	11	34	21	26	52

Tabla 8.27 Altas por inmigración en el distrito Levante desde otras provincias andaluzas en el periodo 1/1/2017 al 31/12/2017								
BARRIO	Total	ALMERIA	CADIZ	GRANADA	HUELVA	JAEN	MALAGA	SEVILLA
VIÑUELA - RESCATADO	78	7	14	4	6	9	22	16
ZUMBACON-GAVILAN	8	1	1		1	1	1	3
FATIMA	68	9	6	6	3	12	24	8
FUENSANTILLA-EDISOL	23		4		1	6	7	5
SAGUNTO	23	2	1	6		2	10	2
LEVANTE	14		2	5		1	5	1
Total DISTRITO LEVANTE	214	19	28	21	11	31	69	35

Tabla 8.28 Bajas por emigración en el distrito Levante hacia otras provincias andaluzas en el periodo 1/1/2017 al 31/12/2017								
BARRIO	Total	ALMERIA	CADIZ	GRANADA	HUELVA	JAEN	MALAGA	SEVILLA
VIÑUELA - RESCATADO	80	4	10	9	10	3	28	16
ZUMBACON-GAVILAN	16	2	5	1		3	4	1
FATIMA	71	5	7	3		8	29	19
FUENSANTILLA-EDISOL	24	2	2	4	2	1	8	5
SAGUNTO	21		2				12	7
LEVANTE	16		3	2	1		8	2
Total DISTRITO LEVANTE	228	13	29	19	13	15	89	50

Tabla 8.29 Altas por inmigración en el distrito Sur desde otras Comunidades Autónomas en el periodo 1/1/2017 al 31/12/2017																		
BARRIO	Total	Aragón	Asturias (Principado de)	Baleares (Islas)	Canarias	Cantabria	Castilla - La Mancha	Castilla y León	Cataluña	Ceuta y Melilla	Comunidad Valenciana	Extremadura	Galicia	La Rioja	Madrid	Murcia	Navarra	País Vasco
VIÑUELA - RESCATADO	81	6			9		4	4	14	5	10	4			21	2	1	1
ZUMBACON-GAVILAN	14	1					2	2	1	3	1	4						
FATIMA	53		1	2	5		12	4	4	1	5	1	1	1	11	5		
FUENSANTILLA-EDISOL	26	3	3		3		4		2		1		2		6	1		1
SAGUNTO	15								3		2	1	1	2	5			1
LEVANTE	10	1	1		3				2		3							
Total DISTRITO LEVANTE	199	11	5	2	20	0	22	10	26	9	22	10	4	3	43	8	1	3

Tabla 8.30 Bajas por emigración en el distrito Levante hacia otras Comunidades Autónomas en el periodo 1/1/2017 al 31/12/2017																		
BARRIO	Total	Aragón	Asturias (Principado de)	Baleares (Islas)	Canarias	Cantabria	Castilla - La Mancha	Castilla y León	Cataluña	Ceuta y Melilla	Comunidad Valenciana	Extremadura	Galicia	La Rioja	Madrid	Murcia	Navarra	País Vasco
VIÑUELA - RESCATADO	89	8		8	16		6	3	16	2	8	1	3		18			
ZUMBACON-GAVILAN	16	5		1			2		1		2				4	1		
FATIMA	102	6	1	5	8	3	5	6	14	4	9	8	1		23	3	3	3
FUENSANTILLA-EDISOL	30	1			2	1			3	1	3		1		15	1		2
SAGUNTO	32				5	1	1		6	1	6	1			8	3		
LEVANTE	43	2		7	5		4	2	7	1	4				7	4		
Total DISTRITO LEVANTE	312	22	1	21	36	5	18	11	47	9	32	10	5	0	75	12	3	5

Tabla 8.31 Altas por inmigración en el distrito Levante desde el extranjero en el periodo 1/1/2017 al 31/12/2017						
País	Total	VIÑUELA - RESCATADO	ZUMBACON-GAVILAN	FATIMA	FUENSANTILLA-EDISOL	SAGUNTO	LEVANTE
AFRICA. SIN RELACIONAR	2		2				
ALEMANIA	1			1			
ARGENTINA	2	1		1			
AUSTRIA	1	1					
BRASIL	5	4				1	
CAMERUN	1			1			
CHILE	3			3			
CHINA	4	3					1
COLOMBIA	14	5		4	4		1
CUBA	2					2	
ECUADOR	3	2		1			
ESTADOS UNIDOS	2			1		1	
FRANCIA	11	2		5	4		
GAMBIA	1		1				
GEORGIA	6	6					
GUINEA	4	1	2	1			
HONDURAS	8	2		3	3		
IRAN	3				3		
ITALIA	1	1					
LIBANO	6	6					
MARRUECOS	2	2					
MEJICO	2			2			
NICARAGUA	3	1		1			1
NIGERIA	2		1	1			
PAKISTAN	2	1					1
PANAMA	1	1					
PARAGUAY	3			3			
REINO UNIDO	1						1
REPUB.DOMINICANA	2			2			
RUMANIA	2	1	1				
RUSIA	2				2		
SIRIA	6	2			4		
SOMALIA	1		1				
SUDAFRICA	1		1				
VENEZUELA	5	3					2
Total distrito Levante	115	45	9	30	20	4	7

Tabla 8.32 Bajas por emigración en el distrito Levante hacia el extranjero en el periodo 1/1/2017 al 31/12/2017							
País	Total	VIÑUELA - RESCATADO	ZUMBACON-GAVILAN	FATIMA	FUENSANTILLA-EDISOL	SAGUNTO	LEVANTE
IRLANDA	1			1			
ITALIA	1			1			
SUIZA	1				1		
REPUBLICA CHECA	1				1		
NICARAGUA	1		1				
ARGENTINA	1			1			
COLOMBIA	1	1					
ECUADOR	1				1		
PARAGUAY	1			1			
VENEZUELA	1	1					
ARABIA SAUDITA	1	1					
CHINA	1			1			
PORTUGAL	2	2					
ESTADOS UNIDOS	2			1	1		
FRANCIA	3	2				1	
REINO UNIDO	4	2				1	1
ALEMANIA	6	2		2	1		1
ASIA. SIN RELACIONAR	12	12					
Total distrito Levante	**41**	**23**	**1**	**8**	**5**	**2**	**2**

Tabla 8.33 Inmigración desde el extranjero en el distrito Levante por tramo de edad y distrito durante el periodo 1/1/2017 al 31/12/2017																			
Barrio	Total	De 0 a 4 años	De 10 a 14 años	De 15 a 19 años	De 20 a 24 años	De 25 a 29 años	De 30 a 34 años	De 35 a 39 años	De 40 a 44 años	De 45 a 49 años	De 5 a 9 años	De 50 a 54 años	De 55 a 59 años	De 60 a 64 años	De 65 a 69 años	De 70 a 74 años	De 75 a 79 años	De 80 a 84 años	De mas de 84 años
VIÑUELA - RESCATADO	45	4	4	6	4	4	7		3	3	4	2	1		3				
ZUMBACON-GAVILAN	9	1		3	1	1	3												
FATIMA	30	1	3	5	3	3	8	2	1	3				1					
FUENSANTILLA-EDISOL	20	2		1	2	3	3	3	1	1	3	1							
SAGUNTO	4	2		1		1													
LEVANTE	7				1		3	1			1		1						
Total DISTRITO LEVANTE	115	10	7	16	11	12	24	6	5	7	8	3	2	1	3	0	0	0	0

Tabla 8.34 Emigración hacía el extranjero en el distrito Levante por barrio y tramo de edad durante el periodo 1/1/2017 al 31/12/2017																			
Barrio	Total Emigración	De 0 a 4 años	De 10 a 14 años	De 15 a 19 años	De 20 a 24 años	De 25 a 29 años	De 30 a 34 años	De 35 a 39 años	De 40 a 44 años	De 45 a 49 años	De 5 a 9 años	De 50 a 54 años	De 55 a 59 años	De 60 a 64 años	De 65 a 69 años	De 70 a 74 años	De 75 a 79 años	De 80 a 84 años	De mas de 84 años
VIÑUELA - RESCATADO	23	2	3	4	0	1	2		3	1	3	2	1		0	1			
ZUMBACON-GAVILAN	1	0		0	0	0	0			1									
FATIMA	8	0	0	0	1	3	2	0	0	0				0					2
FUENSANTILLA-EDISOL	5	0	1	0	1	1	1	0	1	0	0	0							
SAGUNTO	2	0		0		0	1											1	
LEVANTE	2				0		1	1			0		0						
Total DISTRITO LEVANTE	41	2	4	4	2	5	7	1	4	2	3	2	1	0	0	1	0	1	2

Tabla 8.35 Movimientos migratorios desde el extranjero en el distrito Levante por barrios y nivel de estudios entre el 1/1/2017 y el 31/12/2017.						
BARRIO	Total	No sabe leer o escribir	Titulación inferior al graduado escolar	BUP o equivalente	Titulación de grado medio o equivalente	Titulación de grado superior o equivalente
VIÑUELA - RESCATADO	45	13	15	12	3	2
ZUMBACON-GAVILAN	9	1	7	1		
FATIMA	30	4	5	16	2	3
FUENSANTILLA-EDISOL	20	6	5	9		
SAGUNTO	4	2		1		1
LEVANTE	7	1		4	1	1
Total distrito Levante	115	27	32	43	6	7

Tabla 8.36 Emigración hacía el extranjero en el distrito Levante según nivel de instrucción por Barrios desde el 1/1/2017 al 31/12/2017						
Barrio	Total	No sabe leer o escribir	Titulación inferior al graduado escolar	BUP o equivalente	Titulación de grado medio o equivalente	Titulación de grado superior o equivalente
VIÑUELA - RESCATADO	23	8	4	5	2	4
ZUMBACON-GAVILAN	1					1
FATIMA	8		3	1	2	2
FUENSANTILLA-EDISOL	5	1		1	1	2
SAGUNTO	2		1			1
LEVANTE	2					2
Total DISTRITO LEVANTE	41	9	8	7	5	12

Tabla 8.37 Movimientos de cambio de domicilio por barrios del distrito Levante entre el 1/1/2017 y el 31/12/2017			
Barrio	Altas	Bajas	Altas - Bajas
VIÑUELA - RESCATADO	543	536	7
ZUMBACON-GAVILAN	64	67	-3
FATIMA	563	641	-78
FUENSANTILLA-EDISOL	264	271	-7
SAGUNTO	176	186	-10
LEVANTE	169	215	-46
Total distrito Levante	1779	1916	-137

Tabla 8.38 Movimientos de cambio de domicilio por Barrios del distrito Levante por sexo entre el 1/1/2017 y el 31/12/2017						
	Altas			Bajas		
Barrio	Total	Mujeres	Hombres	Total	Mujeres	Hombres
VIÑUELA - RESCATADO	543	297	246	536	293	243
ZUMBACON-GAVILAN	64	32	32	67	38	29
FATIMA	563	292	271	641	319	322
FUENSANTILLA-EDISOL	264	145	119	271	135	136
SAGUNTO	176	89	87	186	88	98
LEVANTE	169	93	76	215	113	102
Total distrito Levante	1779	948	831	1916	986	930

9. BARRIOS DEL DISTRITO NORTE-CENTRO.

La demarcación del distrito Norte-Centro establecida por el Excmo. Ayuntamiento Pleno del Ayuntamiento de Córdoba, en sesión ordinaria celebrada el día 2 de marzo de 2006, fue la siguiente: "El polígono delimitado al oeste de Av. De Gran Capitán en el tramo comprendido entre Av. de la Libertad y Av. Del Brillante, al oeste de Av. del Brillante, en el tramo comprendido entre confluencia con Gran Capitán y Av. Arruzafilla; al sur de Av. Arruzafilla, en el tramo comprendido entre confluencia con Av. el Brillante y Av. Cañito Bazán; al este de ronda de Poniente, en el tramo comprendido desde la confluencia con la Av. de Cañito Bazán y cruce línea de ferrocarril. Le corresponde los barrios de Huerta la Reina, Las Margaritas, Moreras, Arruzafilla, Arroyo del Moro, Parque Figueroa, y Huerta de Santa Isabel".

Los barrios que componen el distrito Norte-Centro, tenían a comienzos del año 2018, 40.020 habitantes; la población de todos los barrios del distrito era bastante equilibrada, si bien los barrios Parque Figueroa y Moreras eran los que contaban con mayor número de habitantes, 6.414 y 5.962 respectivamente; el barrio Huerta de Santa Isabel con 4.819 habitantes era el de menor población de los del distrito. La consolidación durante el periodo 1998-2017 de los barrios Arruzafilla, Huerta de Santa Isabel y Arroyo del Moro, ha permitido que este distrito sea el de mayor crecimiento de población de todos los del municipio, con un aumento en el periodo mencionado de 14.861 habitantes, correspondiéndole a los barrios antes mencionados ganancias de 4.728, 4.736 y 4.520 habitantes en el orden señalado. En los restantes barrios del distrito, Huerta de la Reina y Parque Figueroa, crecieron en 629 y 831 habitantes cada uno, mientras que Moreras tuvo un descenso de 582 habitantes y Margaritas-Colonia de la Paz mantuvo su población con una pérdida de un habitante.

El número de núcleos familiares del distrito a comienzos de 2018, era de 15.171 núcleos, siendo lo barrios de Parque Figueroa y margaritas-Colonia de la Paz, los barrios con mayor número, 2.617 y 2.522 núcleos respectivamente. El número de núcleos familiares del distrito con un solo componente, era de 4.076, siendo los barrios de Huerta de la Reina y Parque Figueroa, con 847 y 813 núcleos, respectivamente los que contaban con mayor número. El número de habitantes por núcleo familiar en el distrito, era de 2,64, por encima de la media del municipio que era de 2,53, si bien los barrios Huerta de Santa Isabel y Arroyo del Moro, tenían 2,87 y 2,84 habitantes por núcleo cada uno, y Huerta de la Reina y Parque Figueroa, 2,31 y 2,47 habitantes por núcleo respectivamente. El número de núcleos formados por familias monoparentales, era de 762, con un número en torno a 120 núcleos en cada barrio, excepto en Margaritas-Colonia de la Paz y Moreras, que tenían 81 y 89 núcleos monoparentales respectivamente. El número de habitantes por familia monoparental oscilaba entre los 2,93 miembros de Moreras y los 2,42 de margaritas-Colonia de la Paz.

Los indicadores de envejecimiento eran por lo general inferiores a los del municipio, salvo el de sobreenvejecimiento que era algo superior, debido a los valores que presentaban los barrios Parque Figueroa, Margaritas-Colonia de la Paz y Huerta de la Reina . El índice de vejez del distrito era sensiblemente inferior al del municipio, 69,87% frente a 118,83%, sin embargo existían importantes diferencias entre los barrios del distrito en este indicador, ya que los barrios de Margaritas-Colonia de la Paz y Huerta de la Reina, presentaban valores del 142,00% y 136,38%, respectivamente, y barrios como Huerta de Santa Isabel, Arroyo del Moro y Arruzafilla, tenían valores del 17,93%, 31,45% y 34,53% cada uno. La esperanza de vida al nacer en el distrito era de 81,9 años, inferior a la del municipio, 82,8 años, siendo la esperanza de vida de la mujeres, 84,6 años y la de los hombres,79,0 años.

El índice de dependencia del distrito, 64,1%, era ligeramente superior al del municipio, 63,6%. El barrio del distrito que presentaba el mayor porcentaje era Huerta de la Reina,68,0%, y el que menos Arroyo del Moro con el 56,0%.

El índice de soledad del distrito era del 24,08%, superior al del municipio que era del 21,79%, destacándose con el mayor porcentaje el barrio Parque Figueroa con el 27,15%, siendo Huerta de Santa Isabel con el 18,0% el barrio con el porcentaje más bajo del distrito.

La tasa de fecundidad del distrito, 38,8 por mil, era superior a la del municipio, 34,4 por mil. El barrio Arruzafilla con una tasa del 57,7 por mil, era el que mayor valor registraba, mientras que el barrio Arroyo del Moro con un 20,3 por mil era el que tenía el valor más bajo.

La tasa de natalidad del distrito, 9,4 por mil, era superior a la del municipio 7,75 por mil. El barrio Arruzafilla era el que presentaba la tasa más elevada del distrito, 14,4 por mil, y Arroyo del Moro la más baja, 5,2 por mil.

La tasa de mortalidad del distrito, 7,85 por mil, era inferior a la del municipio, 8,85 por mil. El barrio de Moreras era el que presentaba la mayor tasa de mortalidad con un 11,2 por mil y Huerta de Santa Isabel la tasa más baja, 1,9 por mil.

El porcentaje de niños en el distrito era del 19,9%, superior al del municipio que era el 15,35%. El barrio Huerta de Santa Isabel era el que presentaba el mayor porcentaje con un 28,9%, mientras que Margaritas-Colonia de la Paz con el 13,9% tenía el valor más bajo.

En lo referente al nivel educativo, existían grandes diferencias entre unos barrios y otros. El índice de instrucción insuficiente presentaba valores bastantes bajos, respecto a la media del distrito y del municipio, en los barrios de Arroyo del Moro, Huerta de Santa Isabel y Arruzafilla, 10,66%, 10,79% y 13,54% respectivamente, y un valor bastante elevado en el barrio de Moreras, 55,52%, los restantes barrios se encontraban en torno a la media del distrito y del municipio. Estas diferencias se mostraban también en el porcentaje de titulados universitarios, donde el grupo de barrios citados anteriormente en primer lugar tenían valores muy superiores al resto de barrios del distrito y del municipio, por encima del 30%, mientras que el barrio de Moreras se encontraba con un valor del 2,05% y el resto de barrios con valores en torno a la media del municipio y del distrito.

El porcentaje de extranjeros del distrito era el 2,3%, inferior al del municipio, 3,04%, siendo el barrio Huerta de la Reina, 5,9% el que tenía el mayor porcentaje y Arroyo del Moro con el 0,4% el menor.

La tasa de migración del distrito presentaba un valor negativo de menos 1,4 por mil, inferior a la del municipio que se encuentra en el 0,51 por mil. Siendo el barrio Margaritas-Colonia de la Paz, 3,56 por mil, el que mostraba el mayor valor, y Moreras con un valor negativo de menos 6,5 por mil el que tenía el valor más bajo.

En la Tabla 9.1 se muestra un conjunto de indicadores demográficos donde se puede establecer la comparación de los valores de cada barrio con los del distrito y del municipio.

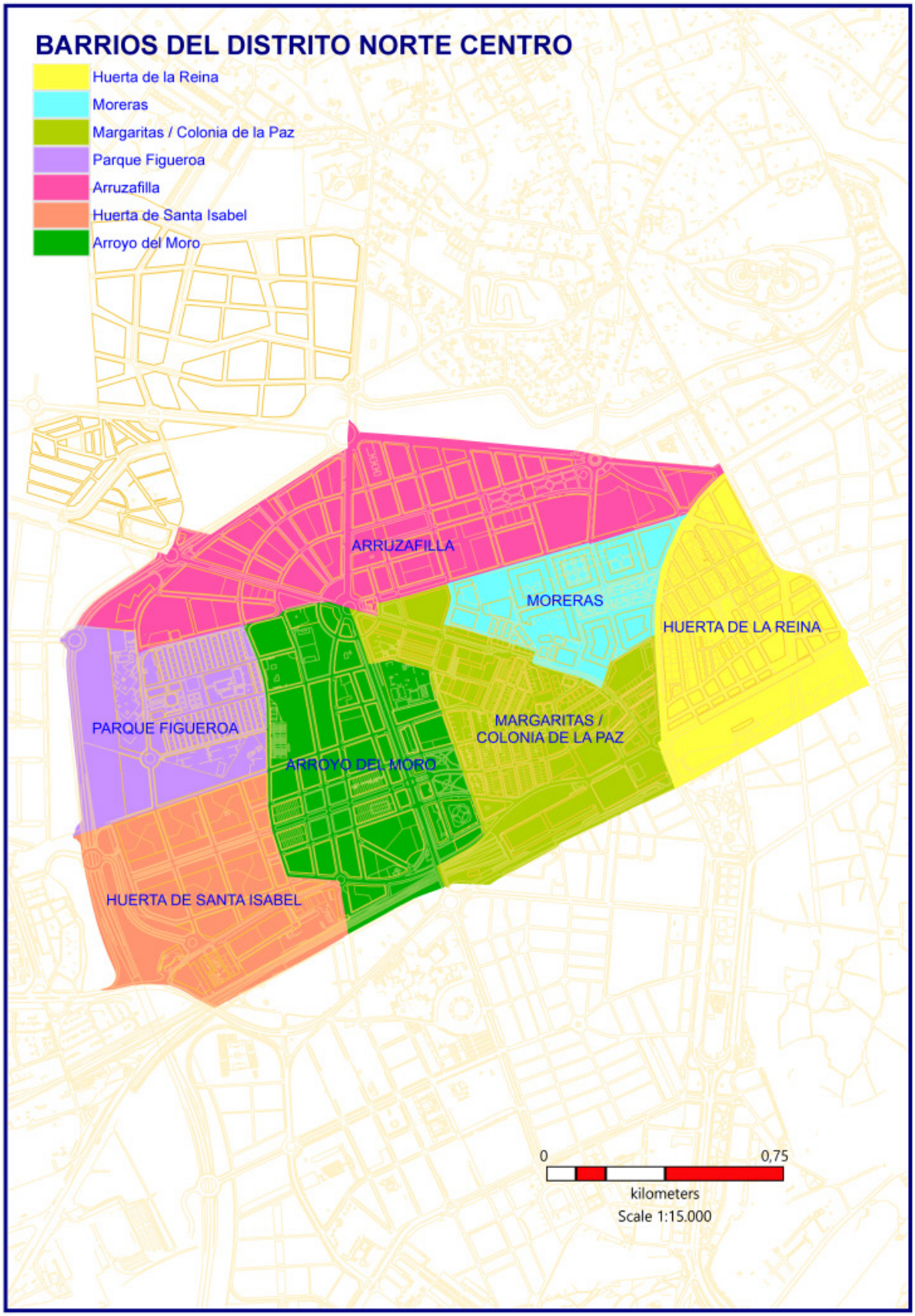
BARRIOS DEL DISTRITO NORTE CENTRO
Huerta de la Reina
Moreras
Margaritas / Colonia de la Paz
Parque Figueroa
Arruzafilla
Huerta de Santa Isabel
Arroyo del Moro
ARRUZAFILLA
MORERAS
HUERTA DE LA REINA
PARQUE FIGUEROA
MARGARITAS / COLONIA DE LA PAZ
ARROYO DEL MORO
HUERTA DE SANTA ISABEL
0
0,75
kilometers
Scale 1:15.000

Tabla 9.1 INDICADORES DEMOGRÁFICOS DEL DISTRITO NORTE-CENTRO AL 1/1/2018									
Indicador	Córdoba	DISTRITO NORTE-CENTRO	HUERTA DE LA REINA	MORERAS	MARGARITAS / COLONIA DE LA PAZ	PARQUE FIGUEROA	ARRUZAFILLA	HUERTA DE SANTA ISABEL	ARROYO DEL MORO
Población	328503	40020	5574	5962	6228	6414	5834	4819	5189
Mujeres	170686	20655	2919	3023	3257	3362	2958	2457	2679
Hombres	157817	19365	2655	2939	2971	3052	2876	2362	2510
Superficie urbana Km2	24,93	2,71	0,28	0,21	0,34	0,31	0,64	0,44	0,48
Densidad Km2	13177	14786	20067	28081	18389	20376	9135	10866	10789
Núcleos familiares	129753	15171	2410	2047	2522	2617	2069	1680	1826
Habitantes/Núcleo familiar	2,53	2,64	2,31	2,91	2,47	2,45	2,82	2,87	2,84
Núcleos de familias monoparentales	5278	762	108	89	81	124	123	119	118
Población familias monoparentales	13058	1923	262	261	196	308	308	294	294
Habitantes/familia monoparental	2,47	2,52	2,43	2,93	2,42	2,48	2,5	2,47	2,49
Total Nacimientos	2546	375	40	69	54	65	84	36	27
Nacimientos de Mujeres	1159	182	19	39	25	28	36	17	18
Nacimientos de Hombres	1387	193	21	30	29	37	48	19	9
Total Defunciones	2906	314	53	67	56	62	54	9	13
Defunciones de Mujeres	1470	156	27	30	27	37	24	4	7
Defunciones de Hombres	1436	158	26	37	29	25	30	5	6
Total defunciones menores de una año	8	3	0	0	0	1	2	0	0
Defunciones de niñas menores de un año	4	2	0	0	0	0	2	0	0
Defunciones de niños menores de un año	4	1	0	0	0	1	0	0	0
Total Altas Cambios de Domicilio	13683	1623	278	258	291	252	217	172	155
Altas Cambios de Domicilio Mujeres	7078	851	144	136	165	133	113	85	75
Altas Cambios de Domicilio Hombres	6605	772	134	122	126	119	104	87	80
Bajas Cambios de Domicilio	13683	1622	307	268	229	216	286	140	176
Bajas Cambios de Domicilio Mujeres	7078	827	175	129	116	115	148	62	82
Bajas Cambios de Domicilio Hombres	6605	795	132	139	113	101	138	78	94
Altas procedentes de otros municipios	4904	582	89	56	104	89	152	37	55
Bajas de Residencia	5606	728	123	97	97	114	188	49	60
Altas por Migración	1208	121	41	6	19	13	34	6	2
Bajas por Migración	338	29	5	4	4	9	0	3	4
Mayores de 64 años solos	13052	1339	309	194	281	322	110	45	78
Mujeres mayores de 64 años solas	10175	1026	237	131	226	254	86	30	62
Hombres mayores de 64 años solos	2877	313	72	63	55	68	24	15	16
Total no nacidos en Córdoba	99738	11685	2231	1014	2109	2069	1736	1046	1480
Mujeres no nacidas en Córdoba	55686	6482	1258	562	1205	1149	932	561	815
Hombres no nacidos en Córdoba	44052	5203	973	452	904	920	804	485	665
% Población >14 años que no sabe leer y/o escribir	3,96	4,39	3,14	8,78	3,32	3,46	4,89	3,59	3,28
% Población >14 sin estudios	28,95	27,63	28,76	59,14	29,45	32,16	12,6	11,59	10,47
% Población >14 con BUP, ESO o equivalente	45,62	44,19	43,39	30,02	47,23	45,56	43,1	54,83	48,68
% Población >14 universitaria grado medio	8,66	9,48	8,89	1,09	9,18	7,09	13	14,48	15,56
% Población >14 universitaria grado superior	12,56	14,03	15,58	0,8	10,43	11,24	26,3	15,24	21,81
% Población >14 con titulación sin especificar	0,25	0,27	0,23	0,16	0,39	0,49	0,11	0,26	0,2
Población que no sabe leer y/o escribir	11012	1408	148	428	178	178	221	123	132
Mujeres que no sabe leer y/o escribir	6237	785	74	266	113	95	112	62	63
Hombres que no sabe leer y/o escribir	4775	623	74	162	65	83	109	61	69
Población total sin estudios	80506	8858	1355	2882	1578	1656	569	397	421
Mujeres sin estudios	44570	4848	772	1431	907	950	323	215	250
Hombres sin estudios	35936	4010	583	1451	671	706	246	182	171
Población Extranjera	9975	904	330	61	162	166	113	49	23
Mujeres Extranjeras	5459	471	179	30	87	78	57	28	12
Hombres Extranjeros	4516	433	151	31	75	88	56	21	11

Tabla 9.1 INDICADORES DEMOGRÁFICOS DEL DISTRITO NORTE-CENTRO AL 1/1/2018. Continuación.

Indicador	Córdoba	DISTRITO NORTE-CENTRO	HUERTA DE LA REINA	MORERAS	MARGARITAS / COLONIA DE LA PAZ	PARQUE FIGUEROA	ARRUZAFILLA	HUERTA DE SANTA ISABEL	ARROYO DEL MORO
Indicadores sociales									
Edad Media	42,11	38,86	43,19	38,62	43,46	40,25	35,95	32,87	36,08
Edad Media Mujer	43,71	40,31	45,06	40,02	45,32	41,81	37,27	33,37	37,19
Edad Media Hombre	40,37	37,31	41,12	37,17	41,43	38,53	34,59	32,36	34,90
Porcentaje de Niños	15,35	19,89	15,48	18,27	13,95	19,72	22,5	28,93	22,49
Envejecimiento (%)	18,24	13,9	21,12	14,99	19,81	18,49	7,76	5,19	7,07
Vejez (%)	118,83	69,87	136,4	82,09	142	93,75	34,5	17,93	31,45
Sobreenvejecimiento (%)	48,32	49,4	51,23	47,32	51,22	52,02	44,8	44,4	43,05
Dependencia (%)	63,57	64,12	67,99	65,8	61,31	71,77	61,6	64,08	55,97
Dependencia Juvenil (%)	33,69	41,32	32,52	40,93	29,34	40,01	49	55,57	44,94
Dependencia Senil (%)	29,88	22,81	35,47	24,86	31,96	31,76	12,6	8,51	11,03
Renovación Población Activa (%)	83,12	91,77	82,88	119,4	78,85	99,47	84,1	94,43	85,87
Recambio Población Activa	116,98	97,24	137,9	82,69	139,6	90,94	77,4	76,19	77,61
Juventud de la Población Activa (%)	80,03	75,74	82,45	106,4	76,81	91,08	64,7	57,88	57,14
Soledad (%)	21,79	24,08	26,25	21,7	22,77	27,15	24,3	18	21,25
Inmigración (%)	30,36	29,2	40,03	17,01	33,86	32,26	29,8	21,71	28,52
Extranjeros (%)	3,04	2,26	5,92	1,02	2,6	2,59	1,94	1,02	0,44
Instrucción Insuficiente (%)	27,86	25,65	26,96	55,52	28,2	28,59	13,5	10,79	10,66
Tasa de Natalidad (0/00)	7,75	9,37	7,15	11,53	8,73	10,15	14,4	7,51	5,2
Tasa de Mortalidad (0/00)	8,85	7,85	9,48	11,19	9,05	9,69	9,22	1,88	2,5
Tasa de Migración (0/00)	0,51	-1,35	0,36	-6,51	3,56	-3,28	-0,34	-1,88	-1,35
Tasa de Cambio de Domicilio (0/00)	42,32	47,69	54,9	44,77	37,02	33,74	97,7	29,22	33,87
Tasa Global Migratoria (0/00)	43,04	46,34	55,26	38,25	40,58	30,46	97,3	27,34	32,52
Tasa de Fecundidad (0/00)	34,39	38,8	32,39	50,33	38,11	42,74	57,7	27,03	20,27
Indice de Potencialidad	71,42	52,67	65,26	99,83	69,44	56,34	38,5	23,18	39,57
Crecimiento Natural	-360	61	-13	2	-2	3	30	27	14
Tasa de Crecimiento Natural (0/00)	-1,1	1,52	-2,32	0,33	-0,32	0,47	5,12	5,63	2,69
Tasa Bruta de Reproducción (0/00)	15,36	16,76	15,38	28,45	17,64	18,41	11	12,76	13,51
Índice de Tendencia (%)	84,24	77,81	90,45	92,31	105,17	100,5	70,6	51,61	60,28
Relación niños/mujer (%)	19,86	23,58	23	24,51	21,52	29,13	22,9	24,02	19,37
Tasa de Mortalidad Infantil (0/00)	3,19	9,01	0	0	0	15,38	47,6	0	0
Índice de apoyo familiar	19,27	15,69	27,32	16,17	22,9	26,58	6,41	5,47	5,57
Esperanza de vida al nacer	82,83	81,91	0	0	0	0	0	0	0
Esperanza de vida mujeres	85,61	84,62	0	0	0	0	0	0	0
Esperanza de vida hombres	79,81	79	0	0	0	0	0	0	0
Cambios de domicilio totales	27366	3245	585	526	520	468	503	312	331

Tabla 9.2 Población por barrios y sexo del distrito Norte-Centro al 1/1/2018.						
BARRIO	Total Habitantes	Mujeres	Hombres	% Habitan-tes s/Total Distrito	% Mujeres s/Total Distrito	% Hombres s/Total Distrito
HUERTA DE LA REINA	5574	2919	2655	13,93%	14,13%	13,71%
MORERAS	5962	3023	2939	14,90%	14,64%	15,18%
MARGARITAS / COLONIA DE LA PAZ	6228	3257	2971	15,56%	15,77%	15,34%
PARQUE FIGUEROA	6414	3362	3052	16,03%	16,28%	15,76%
ARRUZAFILLA	5834	2958	2876	14,58%	14,32%	14,85%
HUERTA DE SANTA ISABEL	4819	2457	2362	12,04%	11,90%	12,20%
ARROYO DEL MORO	5189	2679	2510	12,97%	12,97%	12,96%
Total DISTRITO NORTE-CENTRO	40020	20655	19365	100,00%	100,00%	100,00%

Tabla 9.3 Núcleos familiares de población del distrito Norte-Centro según composición del número de miembros al 1/1/2018																							
		Número de miembros																					
BARRIO	Total Núcleos	1	2	3	4	5	6	7	8	9	10	11	12	13	14	15	16	18	25	28	34	45
HUERTA DE LA REINA	2410	847	652	419	363	91	22	7	5	3		1										
MORERAS	2047	442	495	442	371	163	75	34	14	8	1	1	1									
MARGARITAS / COLONIA DE LA PAZ	2522	722	703	497	455	105	23	12	4		1											
PARQUE FIGUEROA	2617	813	642	519	508	100	23	8	3		1											
ARRUZAFILLA	2069	492	401	428	572	144	17	7	3	2	1	1									1	
HUERTA DE SANTA ISABEL	1680	356	299	393	515	91	17	6	2			1										
ARROYO DEL MORO	1826	404	309	438	561	84	24	4	1	1												
Total DISTRITO NORTE-CENTRO	15171	4076	3501	3136	3345	778	201	78	32	14	4	4	1	0	0	0	0	0	0	0	1	0

Tabla 9.4 Núcleos de familias monoparentales por barrios del distrito Norte-Centro al 1/1/2018.									
				Número de Menores					
BARRIO	Total Familias	Cab.Fam. Mujer	Cab.Fam. Hombre	1	2	3	4	5	6
HUERTA DE LA REINA	108	96	12	72	29	5	1	1	
MORERAS	89	82	7	35	32	17	3	2	
MARGARITAS / COLONIA DE LA PAZ	81	75	6	50	28	3			
PARQUE FIGUEROA	124	104	20	73	43	7	1		
ARRUZAFILLA	123	97	26	67	51	4	1		
HUERTA DE SANTA ISABEL	119	103	16	67	49	2	1		
ARROYO DEL MORO	118	101	17	64	50	4			
Total DISTRITO NORTE-CENTRO	**762**	**658**	**104**	**428**	**282**	**42**	**7**	**3**	**0**

Tabla 9.5 Evolución de la población del distrito Norte-Centro por barrio en el periodo 1998-2018.																					
BARRIO	1998	1999	2000	2001	2002	2003	2004	2005	2006	2007	2008	2009	2010	2011	2012	2013	2014	2015	2016	2017	2018
HUERTA DE LA REINA	4945	4836	4878	4874	4900	5040	5085	5082	5174	5218	5446	5397	5441	5498	5445	5434	5482	5547	5614	5609	5574
MORERAS	6544	6556	6380	6276	6191	6059	5976	5940	5870	5802	5816	5790	5740	5732	5745	5762	6196	5952	6106	6011	5962
MARGARITAS / COLONIA DE LA PAZ	6229	6275	6257	6224	6145	6187	6216	6221	6242	6206	6397	6353	6210	6137	6056	6043	6023	6050	6098	6143	6228
PARQUE FIGUEROA	5583	5523	5414	5331	5306	5378	5329	5390	5292	5227	5223	5196	5337	5452	5549	5773	6003	6205	6312	6389	6414
ARRUZAFILLA	1106	1406	1874	2392	2858	3585	3967	4132	4189	4240	4369	4672	4959	5204	5429	5499	5577	5891	5777	5877	5834
HUERTA DE SANTA ISABEL	83	76	72	74	259	411	693	1345	1703	2463	2892	3514	3822	4034	4225	4368	4563	4653	4725	4765	4819
ARROYO DEL MORO	669	682	676	832	1182	1825	2229	3034	3480	3755	3997	4314	4436	4653	4861	4961	5131	5192	5196	5205	5189
Total DISTRITO NORTE-CENTRO	25159	25354	25551	26003	26841	28485	29495	31144	31950	32911	34140	35236	35945	36710	37310	37840	38975	39490	39828	39999	40020

Tabla 9.6 Distribución por barrios y tramos de edad del distrito Norte-Centro al 1/1/2018.																					
Barrio	SEXO	Total	De 0 años	De 1 a 4 años	De 5 a 9 años	De 10 a 14 años	De 15 a 19 años	De 20 a 24 años	De 25 a 29 años	De 30 a 34 años	De 35 a 39 años	De 40 a 44 años	De 45 a 49 años	De 50 a 54 años	De 55 a 59 años	De 60 a 64 años	De 65 a 69 años	De 70 a 74 años	De 75 a 79 años	De 80 a 84 años	De mas de 84 años
HUERTA DE LA REINA	Mujeres	2919	19	122	156	122	98	124	161	164	245	239	204	201	185	177	166	149	121	114	152
HUERTA DE LA REINA	Hombres	2655	21	122	158	143	118	108	159	178	242	241	223	163	161	143	136	123	84	72	60
Total HUERTA DE LA REINA		5574	40	244	314	265	216	232	320	342	487	480	427	364	346	320	302	272	205	186	212
MORERAS	Mujeres	3023	40	128	192	180	178	189	199	208	193	187	217	224	203	171	118	132	102	94	68
MORERAS	Hombres	2939	34	134	172	209	205	198	259	205	217	195	194	203	185	149	111	110	71	51	37
Total MORERAS		5962	74	262	364	389	383	387	458	413	410	382	411	427	388	320	229	242	173	145	105
MARGARITAS / COLONIA DE LA PAZ	Mujeres	3257	28	113	131	137	136	134	194	197	237	268	251	248	224	218	170	163	139	122	147
MARGARITAS / COLONIA DE LA PAZ	Hombres	2971	36	128	159	137	128	164	168	216	218	266	218	245	197	198	150	119	81	70	73
Total MARGARITAS / COLONIA DE LA PAZ		6228	64	241	290	274	264	298	362	413	455	534	469	493	421	416	320	282	220	192	220
PARQUE FIGUEROA	Mujeres	3362	32	204	209	188	103	125	150	236	331	329	247	189	156	137	159	189	139	124	115
PARQUE FIGUEROA	Hombres	3052	35	172	232	193	126	140	147	193	338	308	228	208	168	104	100	121	96	81	62
Total PARQUE FIGUEROA		6414	67	376	441	381	229	265	297	429	669	637	475	397	324	241	259	310	235	205	177
ARRUZAFILLA	Mujeres	2958	22	120	217	255	221	164	79	100	233	305	354	317	162	139	76	70	47	47	30
ARRUZAFILLA	Hombres	2876	24	167	255	252	237	159	104	99	203	262	343	287	190	111	62	42	34	34	11
Total ARRUZAFILLA		5834	46	287	472	507	458	323	183	199	436	567	697	604	352	250	138	112	81	81	41

Tabla 9.6 Distribución por barrios y tramos de edad del distrito Norte-Centro al 1/1/2018. Continuación.																					
Barrio	SEXO	Total	De 0 años	De 1 a 4 años	De 5 a 9 años	De 10 a 14 años	De 15 a 19 años	De 20 a 24 años	De 25 a 29 años	De 30 a 34 años	De 35 a 39 años	De 40 a 44 años	De 45 a 49 años	De 50 a 54 años	De 55 a 59 años	De 60 a 64 años	De 65 a 69 años	De 70 a 74 años	De 75 a 79 años	De 80 a 84 años	De mas de 84 años
HUERTA DE SANTA ISABEL	Mujeres	2457	20	143	303	216	115	74	57	98	271	452	265	160	86	58	41	32	29	19	18
HUERTA DE SANTA ISABEL	Hombres	2362	20	137	317	238	123	73	67	60	226	389	302	156	89	54	33	33	18	17	10
Total HUERTA DE SANTA ISABEL		4819	40	280	620	454	238	147	124	158	497	841	567	316	175	112	74	65	47	36	28
ARROYO DEL MORO	Mujeres	2679	19	101	212	237	161	129	96	107	178	349	312	263	181	113	61	57	40	29	34
ARROYO DEL MORO	Hombres	2510	11	127	216	244	167	139	110	98	144	324	281	245	163	95	50	41	26	15	14
Total ARROYO DEL MORO		5189	30	228	428	481	328	268	206	205	322	673	593	508	344	208	111	98	66	44	48
Total distrito Norte-Centro		40020	361	1918	2929	2751	2116	1920	1950	2159	3276	4114	3639	3109	2350	1867	1433	1381	1027	889	831

Tabla 9.7 Personas que viven en unidades unifamiliares por barrios y tramos de edad en el distrito Norte-Centro al 1/1/2018															
BARRIO	Total	De 15 a 19 años	De 20 a 24 años	De 25 a 29 años	De 30 a 34 años	De 35 a 39 años	De 40 a 44 años	De 45 a 49 años	De 50 a 54 años	De 55 a 59 años	De 60 a 64 años	De 65 a 69 años	De 70 a 74 años	De 75 a 79 años	De 80 a 84 años	De más de 84 años
HUERTA DE LA REINA	733	2	7	35	46	61	55	49	60	50	59	61	53	52	55	88
MORERAS	380	1	6	6	12	16	19	17	33	42	34	26	58	52	38	20
MARGARITAS / COLONIA DE LA PAZ	640	1	5	31	39	39	52	48	54	42	48	46	44	53	56	82
PARQUE FIGUEROA	711	3	9	29	52	87	57	36	41	43	32	51	67	55	69	80
ARRUZAFILLA	403		5	11	18	32	51	37	44	53	42	32	25	18	24	11
HUERTA DE SANTA ISABEL	321			2	20	46	69	64	35	24	16	10	14	8	6	7
ARROYO DEL MORO	349		3	8	14	26	51	64	43	33	29	18	18	17	18	7
Total DISTRITO NORTE-CENTRO	**3537**	**7**	**35**	**122**	**201**	**307**	**354**	**315**	**310**	**287**	**260**	**244**	**279**	**255**	**266**	**295**

Tabla 9.8 Personas que viven solas en un edificio por barrio y tramos de edad del distrito Norte-Centro al 1/1/2018																
BARRIO	Total	De 15 a 19 años	De 20 a 24 años	De 25 a 29 años	De 30 a 34 años	De 35 a 39 años	De 40 a 44 años	De 45 a 49 años	De 50 a 54 años	De 55 a 59 años	De 60 a 64 años	De 65 a 69 años	De 70 a 74 años	De 75 a 79 años	De 80 a 84 años	De más de 84 años
HUERTA DE LA REINA	26			2	2	1		1	2	4	2			3	3	6
MORERAS	7		1		1	2				1		1		1		
MARGARITAS / COLONIA DE LA PAZ	64	1		2	2		5	3	6	5		7	6	10	6	11
PARQUE FIGUEROA	1												1			
ARRUZAFILLA	4			1	1	1					1					
HUERTA DE SANTA ISABEL	7					1	3		1		1		1			
ARROYO DEL MORO	7					1	2	1		1			1	1		
Total DISTRITO NORTE-CENTRO	**116**	**1**	**1**	**5**	**6**	**6**	**10**	**5**	**9**	**11**	**4**	**8**	**9**	**15**	**9**	**17**

Tabla 9.9 Población mayor de 64 años en núcleos familiares unipersonales por barrios del distrito Norte-Centro al 1/1/2018.			
BARRIO	Total	Mujeres	Hombres
HUERTA DE LA REINA	327	250	77
MORERAS	206	137	69
MARGARITAS / COLONIA DE LA PAZ	296	237	59
PARQUE FIGUEROA	362	279	83
ARRUZAFILLA	120	92	28
HUERTA DE SANTA ISABEL	45	30	15
ARROYO DEL MORO	100	76	24
Total DISTRITO NORTE-CENTRO	**1456**	**1101**	**355**

Tabla 9.10 Personas mayores de 64 años que viven solas en un edificio por barrio y sexo en el distrito Norte-Centro al 1/1/2018			
BARRIO	Total	Mujeres	Hombres
HUERTA DE LA REINA	12	11	1
MORERAS	2	1	1
MARGARITAS / COLONIA DE LA PAZ	40	33	7
PARQUE FIGUEROA	1		1
HUERTA DE SANTA ISABEL	1	1	
ARROYO DEL MORO	2	1	1
Total DISTRITO NORTE-CENTRO	**58**	**47**	**11**

Tabla 9.11 Personas mayores de 79 años que viven solas en un edificio por barrio y sexo en el distrito Norte-Centro al 1/1/2018			
BARRIO	Total	Mujeres	Hombres
HUERTA DE LA REINA	9	8	1
MARGARITAS / COLONIA DE LA PAZ	17	14	3
Total DISTRITO NORTE-CENTRO	**26**	**22**	**4**

Tabla 9.12 Núcleos familiares, direcciones postales y habitantes por barrio del distrito Norte-Centro al 1/1/2018.						
BARRIO	Núcleos	Habitantes	Direcciones postales habitadas	Habitantes por Núcleo	Habitantes por Dirección	Viviendas IBI
HUERTA DE LA REINA	2410	5574	2285	2,31	2,44	3099
MORERAS	2047	5962	1973	2,91	3,02	1888
MARGARITAS / COLONIA DE LA PAZ	2522	6228	2437	2,47	2,56	2888
PARQUE FIGUEROA	2617	6414	2516	2,45	2,55	2874
ARRUZAFILLA	2069	5834	1954	2,82	2,99	2478
HUERTA DE SANTA ISABEL	1680	4819	1639	2,87	2,94	1694
ARROYO DEL MORO	1826	5189	1762	2,84	2,94	2032
Total DISTRITO NORTE-CENTRO	**15171**	**40020**	**14566**	**2,64**	**2,75**	**16953**

Tabla 9.13 Población de 15 y más años según sexo y nivel de instrucción por barrios del distrito Norte-Centro al 1/1/2018.								
BARRIO	SEXO	Total	No sabe leer o escribir	Titulación inferior al graduado escolar	BUP, ESO o equivalente	Titulación de grado medio o equivalente	Titulación de grado superior o equivalente	Titulación sin especificar
HUERTA DE LA REINA	Mujeres	2500	74	772	1008	262	377	7
HUERTA DE LA REINA	Hombres	2211	74	583	1036	157	357	4
Total HUERTA DE LA REINA		4711	148	1355	2044	419	734	11
MORERAS	Mujeres	2483	266	1431	732	23	25	6
MORERAS	Hombres	2390	162	1451	731	30	14	2
Total MORERAS		4873	428	2882	1463	53	39	8
MARGARITAS / COLONIA DE LA PAZ	Mujeres	2848	113	907	1219	289	306	14
MARGARITAS / COLONIA DE LA PAZ	Hombres	2511	65	671	1312	203	253	7
Total MARGARITAS / COLONIA DE LA PAZ		5359	178	1578	2531	492	559	21
PARQUE FIGUEROA	Mujeres	2729	95	950	1124	230	325	5
PARQUE FIGUEROA	Hombres	2420	83	706	1222	135	254	20
Total PARQUE FIGUEROA		5149	178	1656	2346	365	579	25
ARRUZAFILLA	Mujeres	2344	112	323	945	350	612	2
ARRUZAFILLA	Hombres	2178	109	246	1004	239	577	3

Tabla 9.13 Población de 15 y más años según sexo y nivel de instrucción por barrios del distrito Norte-Centro al 1/1/2018. Continuación.								
BARRIO	SEXO	Total	No sabe leer o escribir	Titulación inferior al graduado escolar	BUP, ESO o equivalente	Titulación de grado medio o equivalente	Titulación de grado superior o equivalente	Titulación sin especificar
Total ARRUZAFILLA		4522	221	569	1949	589	1189	5
HUERTA DE SANTA ISABEL	Mujeres	1775	62	215	892	302	301	3
HUERTA DE SANTA ISABEL	Hombres	1650	61	182	986	194	221	6
Total HUERTA DE SANTA ISABEL		3425	123	397	1878	496	522	9
ARROYO DEL MORO	Mujeres	2110	63	250	967	357	470	3
ARROYO DEL MORO	Hombres	1912	69	171	991	269	407	5
Total ARROYO DEL MORO		4022	132	421	1958	626	877	8

Tabla 9.14 Población de 15 y más años según el nivel de instrucción y edad por barrios del distrito Norte-Centro al 1/1/2018.																	
BARRIO	Descripción	Total	De 15 a 19 años	De 20 a 24 años	De 25 a 29 años	De 30 a 34 años	De 35 a 39 años	De 40 a 44 años	De 45 a 49 años	De 50 a 54 años	De 55 a 59 años	De 60 a 64 años	De 65 a 69 años	De 70 a 74 años	De 75 a 79 años	De 80 a 84 años	De mas de 84 años
HUERTA DE LA REINA	No sabe leer o escribir	148	109		1		1	1	1	1	2		8	4	4	4	12
HUERTA DE LA REINA	Titulación inferior al graduado escolar	1355	43	38	55	50	70	52	44	54	92	116	146	165	140	124	166
HUERTA DE LA REINA	BUP, ESO o equivalente	2044	64	164	148	177	228	264	230	199	156	132	93	75	46	46	22
HUERTA DE LA REINA	Titulación de grado medio o equivalente	419		3	23	37	60	52	55	43	43	27	33	15	10	9	9
HUERTA DE LA REINA	Titulación de grado superior o equivalente	734		27	92	74	124	110	96	67	53	45	22	13	5	3	3
HUERTA DE LA REINA	Titulación sin especificar	11			1	4	4	1	1								
Total HUERTA DE LA REINA		4711	216	232	320	342	487	480	427	364	346	320	302	272	205	186	212
MORERAS	No sabe leer o escribir	428	188	1	2	1		1	3	9	24	30	27	36	39	35	32
MORERAS	Titulación inferior al graduado escolar	2882	142	200	259	224	216	193	232	263	295	232	174	173	113	97	69
MORERAS	BUP, ESO o equivalente	1463	53	179	180	171	180	177	172	147	64	54	26	30	16	11	3
MORERAS	Titulación de grado medio o equivalente	53		1	2	8	9	6	3	7	4	4	2	2	3	1	1
MORERAS	Titulación de grado superior o equivalente	39		6	13	6	3	4	1	1	1			1	2	1	
MORERAS	Titulación sin especificar	8			2	3	2	1									
Total MORERAS		4873	383	387	458	413	410	382	411	427	388	320	229	242	173	145	105
MARGARITAS / COLONIA DE LA PAZ	No sabe leer o escribir	178	117						1		2		6	2	13	18	19
MARGARITAS / COLONIA DE LA PAZ	Titulación inferior al graduado escolar	1578	52	35	32	35	50	45	67	74	105	193	194	196	172	143	185
MARGARITAS / COLONIA DE LA PAZ	BUP, ESO o equivalente	2531	95	232	210	237	222	304	296	304	228	174	92	68	29	26	14

Tabla 9.14 Población de 15 y más años según el nivel de instrucción y edad por barrios del distrito Norte-Centro al 1/1/2018. Continuación.

14 BARRIO	Descripción	Total	De 15 a 19 años	De 20 a 24 años	De 25 a 29 años	De 30 a 34 años	De 35 a 39 años	De 40 a 44 años	De 45 a 49 años	De 50 a 54 años	De 55 a 59 años	De 60 a 64 años	De 65 a 69 años	De 70 a 74 años	De 75 a 79 años	De 80 a 84 años	De mas de 84 años
MARGARITAS / COLONIA DE LA PAZ	Titulación de grado medio o equivalente	492		1	32	70	75	90	51	64	43	26	17	12	6	3	2
MARGARITAS / COLONIA DE LA PAZ	Titulación de grado superior o equivalente	559		30	85	63	100	93	54	51	43	23	11	4		2	
MARGARITAS / COLONIA DE LA PAZ	Titulación sin especificar	21			3	8	8	2									
Total MARGARITAS / COLONIA DE LA PAZ		5359	264	298	362	413	455	534	469	493	421	416	320	282	220	192	220
PARQUE FIGUEROA	No sabe leer o escribir	178	100						1	2	2	1	4	11	16	16	25
PARQUE FIGUEROA	Titulación inferior al graduado escolar	1656	65	33	36	53	78	56	51	91	117	140	195	234	192	172	143
PARQUE FIGUEROA	BUP, ESO o equivalente	2346	64	216	179	231	344	373	299	247	165	78	50	55	25	15	5
PARQUE FIGUEROA	Titulación de grado medio o equivalente	365		5	20	58	94	74	53	21	19	8	3	3	1	2	4
PARQUE FIGUEROA	Titulación de grado superior o equivalente	579		11	57	76	148	133	69	36	21	14	6	7	1		
PARQUE FIGUEROA	Titulación sin especificar	25			5	11	5	1	2				1				
Total PARQUE FIGUEROA		5149	229	265	297	429	669	637	475	397	324	241	259	310	235	205	177
ARRUZAFILLA	No sabe leer o escribir	221	200					2	1	1	2	2	4	1	2	2	4
ARRUZAFILLA	Titulación inferior al graduado escolar	569	97	27	5	16	22	22	33	37	34	51	54	52	40	52	27
ARRUZAFILLA	BUP, ESO o equivalente	1949	161	249	100	79	134	235	311	287	163	106	38	37	27	16	6
ARRUZAFILLA	Titulación de grado medio o equivalente	589			9	32	77	99	127	99	58	41	23	9	5	7	3
ARRUZAFILLA	Titulación de grado superior o equivalente	1189		47	69	72	200	208	225	180	94	50	19	13	7	4	1
ARRUZAFILLA	Titulación sin especificar	5					3	1			1						
Total ARRUZAFILLA		4522	458	323	183	199	436	567	697	604	352	250	138	112	81	81	41
HUERTA DE SANTA ISABEL	No sabe leer o escribir	123	111						1		3	1	1	1		1	4
HUERTA DE SANTA ISABEL	Titulación inferior al graduado escolar	397	36	12	10	10	30	32	19	28	32	41	31	38	35	25	18
HUERTA DE SANTA ISABEL	BUP, ESO o equivalente	1878	91	117	68	69	299	489	326	197	97	50	29	23	11	9	3
HUERTA DE SANTA ISABEL	Titulación de grado medio o equivalente	496			10	32	88	149	107	59	17	17	11	2	1	1	2
HUERTA DE SANTA ISABEL	Titulación de grado superior o equivalente	522		18	36	43	78	171	113	31	25	3	2	1			1

Tabla 9.14 Población de 15 y más años según el nivel de instrucción y edad por barrios del distrito Norte-Centro al 1/1/2018. Continuación.																	
BARRIO	Descripción	Total	De 15 a 19 años	De 20 a 24 años	De 25 a 29 años	De 30 a 34 años	De 35 a 39 años	De 40 a 44 años	De 45 a 49 años	De 50 a 54 años	De 55 a 59 años	De 60 a 64 años	De 65 a 69 años	De 70 a 74 años	De 75 a 79 años	De 80 a 84 años	De mas de 84 años
HUERTA DE SANTA ISABEL	Titulación sin especificar	9				4	2		1	1	1						
Total HUERTA DE SANTA ISABEL		3425	238	147	124	158	497	841	567	316	175	112	74	65	47	36	28
ARROYO DEL MORO	No sabe leer o escribir	132	127									1	1			2	1
ARROYO DEL MORO	Titulación inferior al graduado escolar	421	68	7	7	10	17	22	23	20	22	36	37	47	36	30	39
ARROYO DEL MORO	BUP, ESO o equivalente	1958	133	216	86	83	137	349	281	268	180	95	54	36	24	11	5
ARROYO DEL MORO	Titulación de grado medio o equivalente	626		1	24	37	55	134	132	105	65	42	10	12	5	1	3
ARROYO DEL MORO	Titulación de grado superior o equivalente	877		44	89	73	113	166	157	113	77	33	8	3	1		
ARROYO DEL MORO	Titulación sin especificar	8				2		2		2		1	1				
Total ARROYO DEL MORO		4022	328	268	206	205	322	673	593	508	344	208	111	98	66	44	48
Total distrito Norte-Centro		32061	2116	1920	1950	2159	3276	4114	3639	3109	2350	1867	1433	1381	1027	889	831

Tabla 9.15 Población nacida en comarcas de la provincia de Córdoba por barrios del distrito Norte-Centro al 1/1/2018									
BARRIO	Total	ALTO GUADAL-QUIVIR	CAMPIÑA DE BAENA	CAMPIÑA SUR	CORDOBA	LOS PEDROCHES	SUBBÉTICA	VALLE DEL GUADIATO	VALLE MEDIO DEL GUADALQUIVIR
HUERTA DE LA REINA	4245	121	96	161	3343	158	103	148	115
MORERAS	5303	53	25	65	4948	62	44	45	61
MARGARITAS / COLONIA DE LA PAZ	5141	100	101	188	4119	204	139	128	162
PARQUE FIGUEROA	5396	75	100	215	4345	172	139	124	226
ARRUZAFILLA	4645	56	44	124	4098	74	101	74	74
HUERTA DE SANTA ISABEL	4226	43	50	122	3773	55	57	50	76
ARROYO DEL MORO	4281	77	69	120	3709	77	94	75	60
Total DISTRITO NORTE-CENTRO		525	485	995	28335	802	677	644	774

Tabla 9.16 Población nacida en otras provincias andaluzas por barrios del distrito Norte-Centro al 1/1/2018							
BARRIO	Total	ALMERIA	CADIZ	GRANADA	HUELVA	JAEN	MALAGA	SEVILLA
HUERTA DE LA REINA	428	11	50	44	18	126	38	141
MORERAS	257	14	25	36	12	75	29	66
MARGARITAS / COLONIA DE LA PAZ	435	12	42	60	23	122	51	125
PARQUE FIGUEROA	360	8	30	51	14	84	46	127
ARRUZAFILLA	519	23	75	64	24	145	50	138
HUERTA DE SANTA ISABEL	239	11	33	17	15	70	24	69
ARROYO DEL MORO	403	17	35	53	15	133	34	116
Total DISTRITO NORTE-CENTRO	2641	96	290	325	121	755	272	782

Tabla 9.17 Población nacida en otras Comunidades Autónomas por barrios del distrito Norte-Centro al 1/1/2018																		
BARRIO	Total	Aragón	Asturias (Principado de)	Baleares (Islas)	Canarias	Cantabria	Castilla - La Mancha	Castilla y León	Cataluña	Ceuta y Melilla	Comunidad Valenciana	Extremadura	Galicia	La Rioja	Madrid	Murcia	Navarra	País Vasco
HUERTA DE LA REINA	424	14	10	12	9	1	45	47	58	8	38	62	10		74	15	2	19
MORERAS	304	3	3	37	7	1	26	14	75	11	44	15	2	2	44	11	2	7
MARGARITAS / COLONIA DE LA PAZ	368	18	7	6	7		44	26	77	11	26	50	10	1	52	10	3	20
PARQUE FIGUEROA	371	4	8	12	13	3	36	23	85	7	30	38	5	2	72	5	3	25
ARRUZAFILLA	478	18	4	12	15	4	70	36	73	7	29	47	10	2	123	9	5	14
HUERTA DE SANTA ISABEL	261	9	3	7	6		28	13	62	10	12	34	3	2	52	3	4	13
ARROYO DEL MORO	417	12	3	8	4	6	32	34	83	9	26	47	8		101	11	9	24
Total DISTRITO NORTE-CENTRO	2623	78	38	94	61	15	281	193	513	63	205	293	48	9	518	64	28	122

Tabla 9.18 Población extranjera por continente de procedencia y barrios del distrito Norte-Centro al 1/1/2018								
BARRIO	Total	ÁFRICA	AMÉRICA	ASIA	OCEANÍA	RESTO EUROPA	UNIÓN EUROPEA	NO CONSTA
HUERTA DE LA REINA	330	39	127	40	1	55	68	
MORERAS	61	24	24				13	
MARGARITAS / COLONIA DE LA PAZ	162	26	46	8		27	55	
PARQUE FIGUEROA	166	30	63	13		24	36	
ARRUZAFILLA	113	6	30	21		5	51	
HUERTA DE SANTA ISABEL	49	2	13	15	1	3	15	
ARROYO DEL MORO	23	3	11	1		2	6	
Total DISTRITO NORTE-CENTRO	904	130	314	98	2	116	244	0

Tabla 9.19 Población extranjera por países y barrios del distrito Norte-Centro al 1/1/2018							
NOMPAIS	Total	HUERTA DE LA REINA	MORERAS	MARGARITAS / COLONIA DE LA PAZ	PARQUE FIGUEROA	ARRUZAFILLA	HUERTA DE SANTA ISABEL	ARROYO DEL MORO
ALEMANIA	19	3	3		6	4	2	1
ANGOLA	2	1		1				
ARGELIA	8	4		2		2		
ARGENTINA	16	5	2	2		6		1
ARMENIA	1	1						
AUSTRALIA	2	1					1	
AUSTRIA	1						1	
BELGICA	1	1						
BIELORRUSIA	4	3			1			
BOLIVIA	27	10	1	16				
BRASIL	12	4	1	2	1	4		
BULGARIA	4		2	1	1			
CAMERUN	1	1						
CANADA	2					2		
CHILE	3	1	1				1	
CHINA	74	32		5	4	19	13	1
COLOMBIA	34	13	2	5	6	7	1	
COSTA RICA	1				1			
CUBA	16	1			10		2	3
ECUADOR	86	32	9	11	28	1	2	3
ESTADOS UNIDOS	14	4			1	3	4	2

Tabla 9.19 Población extranjera por países y barrios del distrito Norte-Centro al 1/1/2018. Continuación.								
País	Total	HUERTA DE LA REINA	MORERAS	MARGARITAS / COLONIA DE LA PAZ	PARQUE FIGUEROA	ARRUZAFILLA	HUERTA DE SANTA ISABEL	ARROYO DEL MORO
EUROPA. SIN RELACIONAR	1				1			
FILIPINAS	3			1		1	1	
FINLANDIA	2			1			1	
FRANCIA	16	5		2	2	6	1	
GEORGIA	43	31		9	2			1
GRECIA	1			1				
GUATEMALA	4	4						
GUINEA	3	1			1	1		
HOLANDA	4	2				1		1
HONDURAS	9	6	2		1			
INDIA	1	1						
INDONESIA	1					1		
IRAN	1			1				
IRLANDA	3	1				2		
ISRAEL	3	2		1				
ITALIA	43	9	3	9	5	14	2	1
MARRUECOS	96	24	22	18	25	3	1	3
MAURITANIA	1			1				
MEJICO	9	3			4	2		
MOLDAVIA	17	3			14			
NICARAGUA	12	2	2	1	5	1	1	
NIGERIA	11	7	1		3			
PAKISTAN	7	2			4		1	
PANAMA	2	2						
PARAGUAY	23	12	3	7	1			
PERU	8	3		2	1			2
POLONIA	17	5	1		3	5	2	1
PORTUGAL	11	4		1	1	3		2
REINO UNIDO	24	3		3		15	3	
REPUB.DOMINICANA	14	10			3		1	
REPUBLICA CHECA	2			2				
REPUBLICA ESLOVACA	1	1						
RUMANIA	92	34	4	35	17		2	
RUSIA	16	8		4		1	2	1
SENEGAL	5			4	1			
SIRIA	7	3			4			
SUDAFRICA	1						1	
SUECIA	3				1	1	1	
TUNEZ	2	1	1					
TURKMENISTAN	1				1			
TURQUIA	1				1			
UCRANIA	33	9		14	5	4	1	
URUGUAY	1				1			
VENEZUELA	21	15	1			4	1	
Total distrito Norte-Centro	904	330	61	162	166	113	49	23

Tabla 9.20 Movimientos del Padrón Municipal de Habitantes por barrios del distrito Norte-Centro del 1/1/2017 al 31/12/2017.

BARRIO	Altas de extran-jeros	Altas de Naci-mientos	Altas de otro Municipio	Otras Altas	Total Altas	Baja de Resi-dencia	Defun-ciones	Emigra-ción Extran-jero	Otras Bajas	Total Bajas	Regulariza- ción Altas-Bajas Años Anteriores*
HUERTA DE LA REINA	41	40	89	3	173	0	53	5	124	182	-26
MORERAS	6	69	56	8	139	1	67	4	97	169	-19
MARGARITAS / COLONIA DE LA PAZ	19	54	104	2	179	0	56	4	97	157	63
PARQUE FIGUEROA	13	65	89	1	168	1	62	9	116	188	45
ARRUZAFILLA	17	42	76	2	137	1	27	0	95	123	-57
HUERTA DE SANTA ISABEL	6	36	37	1	80	1	9	3	48	61	35
ARROYO DEL MORO	2	27	55	2	86	0	13	4	60	77	-25
Total distrito Norte-Centro	104	333	506	19	962	4	287	29	637	957	16

Tabla 9.21 Nacimientos y defunciones por barrios del distrito Norte-Centro durante el año 2017

	Población al 1/1/2018			Nacimientos			Defunciones			
BARRIO	Total	Mujeres	Hombres	Total	Mujeres	Hombres	Total	Mujeres	Hombres	Crecimiento Natural
HUERTA DE LA REINA	5574	2919	2655	40	19	21	53	27	26	-13
MORERAS	5962	3023	2939	69	39	30	67	30	37	2
MARGARITAS / COLONIA DE LA PAZ	6228	3257	2971	54	25	29	56	27	29	-2
PARQUE FIGUEROA	6414	3362	3052	65	28	37	62	37	25	3
ARRUZAFILLA	5834	2958	2876	84	36	48	54	24	30	30
HUERTA DE SANTA ISABEL	4819	2457	2362	36	17	19	9	4	5	27
ARROYO DEL MORO	5189	2679	2510	27	18	9	13	7	6	14
TURRUÑUELOS	0	0	0	0	0	0	0	0	0	0
Total DISTRITO NORTE-CENTRO	**40020**	**20655**	**19365**	**375**	**182**	**193**	**314**	**156**	**158**	**61**

Tabla 9.22 Defunciones por Barrio y tramo de edad en el distrito Norte-Centro entre el 1/1/2017 y el 31/12/2017.

Barrio	Población Media	Total Defunciones	De 0 años	De 1 a 4 años	De 5 a 9 años	De 10 a 14 años	De 15 a 19 años	De 20 a 24 años	De 25 a 29 años	De 30 a 34 años	De 35 a 39 años	De 40 a 44 años	De 45 a 49 años	De 50 a 54 años	De 55 a 59 años	De 60 a 64 años	De 65 a 69 años	De 70 a 74 años	De 75 a 79 años	De 80 a 84 años	De mas de 84 años
HUERTA DE LA REINA	5592	53										3	2		2	4	4	5	6	11	16
MORERAS	5987	67							1			1	1	4	7	3	6	10	6	11	17
MARGARITAS / COLONIA DE LA PAZ	6186	56							1				1	1		2		8	5	11	27
PARQUE FIGUEROA	6402	62	1													3	2	4	8	13	31
ARRUZAFILLA	5856	27	1								1		2	1	3	3	2		3	5	6
HUERTA DE SANTA ISABEL	4792	9									1						1	2	3		2
ARROYO DEL MORO	5197	13										1			1	1		1	3	3	3
Total DISTRITO NORTE-CENTRO		287	2	0	0	0	0	0	2	0	2	5	6	6	13	16	15	30	34	54	102

Tabla 9.23 Altas por inmigración en los barrios del distrito Norte-Centro entre el 1/1/2017 y el 31/12/2017.													
BARRIO	Total Habitantes	Enero	Febrero	Marzo	Abril	Mayo	Junio	Julio	Agosto	Septiem-bre	Octubre	Noviem-bre	Diciem-bre
HUERTA DE LA REINA	130	10	17	8	8	12	12	11	12	12	6	11	11
MORERAS	62	3	4	6	5	3	9	7	7	9	3	3	3
MARGARITAS / COLONIA DE LA PAZ	123	12	13	9	5	16	9	9	11	23	5	3	8
PARQUE FIGUEROA	102	12	20	10	1	12	4	1	10	13	9	2	8
ARRUZAFILLA	93	2	9	14	9	5	6	17	5	9	9	2	6
HUERTA DE SANTA ISABEL	43	8	3	5	2	4	3	1	4	8	1	2	2
ARROYO DEL MORO	57	5	2	6	9	6	5	2	7	8	6		1
Total distrito Norte-Centro	610	52	68	58	39	58	48	48	56	82	39	23	39

Tabla 9.24 Bajas por emigración en los barrios del distrito Norte-Centro entre el 1/1/2017 y el 31/12/2017.													
BARRIO	Total Habitantes	Enero	Febrero	Marzo	Abril	Mayo	Junio	Julio	Agosto	Septiem-bre	Octubre	Noviem-bre	Diciem-bre
HUERTA DE LA REINA	129	6	8	15	5	8	10	15	12	14	9	19	8
MORERAS	101	8	7	13	4	9	3	7	19	9	11	2	9
MARGARITAS / COLONIA DE LA PAZ	101	6	2	14	2	10	12	7	9	9	9	14	7
PARQUE FIGUEROA	124	8	14	5	5	15	4	10	17	13	6	16	11
ARRUZAFILLA	94	7	2	8	10	6	9	8	13	11	4	9	7
HUERTA DE SANTA ISABEL	52	5	3	2	4	4	13	10	1	3		3	4
ARROYO DEL MORO	64	5	9	4	8	4	3	2	5	10	8	5	1
Total distrito Norte-Centro	665	45	45	61	38	56	54	59	76	69	47	68	47

Tabla 9.25 Altas por inmigración en el distrito Norte-Centro desde la provincia de Córdoba en el periodo 1/1/2017 al 31/12/2017								
BARRIO	Total	ALTO GUADALQUIVIR	CAMPIÑA DE BAENA	CAMPIÑA SUR	LOS PEDROCHES	SUBBÉTICA	VALLE DEL GUADIATO	VALLE MEDIO DEL GUADALQUIVIR
HUERTA DE LA REINA	43	4	5	10	7	2	6	9
MORERAS	15	3		1	1	2	2	6
MARGARITAS / COLONIA DE LA PAZ	43	8		4	7	3	8	13
PARQUE FIGUEROA	32	6	3	8	5	3	5	2
ARRUZAFILLA	23	3		1	4		6	9
HUERTA DE SANTA ISABEL	11			1	2		4	4
ARROYO DEL MORO	19	4	3	2		3	2	5
Total DISTRITO NORTE-CENTRO	186	28	11	27	26	13	33	48

Tabla 9.26 Bajas por emigración en el distrito Norte-Centro hacia la provincia de Córdoba en el periodo 1/1/2017 al 31/12/2017								
BARRIO	Total	ALTO GUADALQUIVIR	CAMPIÑA DE BAENA	CAMPIÑA SUR	LOS PEDROCHES	SUBBÉTICA	VALLE DEL GUADIATO	VALLE MEDIO DEL GUADALQUIVIR
HUERTA DE LA REINA	35		1	16		9	3	6
MORERAS	30	5		4		6	5	10
MARGARITAS / COLONIA DE LA PAZ	32			5	5	7	1	14
PARQUE FIGUEROA	41	1	4	11	1	5	10	9
ARRUZAFILLA	6			1	1	2		2
HUERTA DE SANTA ISABEL	14	1			4	3	2	4
ARROYO DEL MORO	9	1		4		4		
Total DISTRITO NORTE-CENTRO	167	8	5	41	11	36	21	45

Tabla 9.27 Altas por inmigración en el distrito Norte-Centro desde otras provincias andaluzas en el periodo 1/1/2017 al 31/12/2017								
BARRIO	Total	ALMERIA	CADIZ	GRANADA	HUELVA	JAEN	MALAGA	SEVILLA
HUERTA DE LA REINA	14	4	1	2	1	2	1	3
MORERAS	11	2	1	1		2	2	3
MARGARITAS / COLONIA DE LA PAZ	30	2	6	1	1	6	5	9
PARQUE FIGUEROA	31		4	9	3	7	6	2
ARRUZAFILLA	23		3	2		2	1	15
HUERTA DE SANTA ISABEL	12			2		4	4	2
ARROYO DEL MORO	21	1	2	2	1	4	6	5
Total DISTRITO NORTE-CENTRO	142	9	17	19	6	27	25	39

Tabla 9.28 Bajas por emigración en el distrito Norte-Centro hacia otras provincias andaluzas en el periodo 1/1/2017 al 31/12/2017								
BARRIO	Total	ALMERIA	CADIZ	GRANADA	HUELVA	JAEN	MALAGA	SEVILLA
HUERTA DE LA REINA	37		9	2	1	3	10	12
MORERAS	27	3	9			2	11	2
MARGARITAS / COLONIA DE LA PAZ	22	1	2	3		1	7	8
PARQUE FIGUEROA	30	2	5	11		4	8	
ARRUZAFILLA	40		5	4		4	11	16
HUERTA DE SANTA ISABEL	13						10	3
ARROYO DEL MORO	23	1	2	1	5		9	5
Total DISTRITO NORTE-CENTRO	192	7	32	21	6	14	66	46

Tabla 9.29 Altas por inmigración en el distrito Norte-Centro desde otras Comunidades Autónomas en el periodo 1/1/2017 al 31/12/2017

BARRIO	Total	Aragón	Asturias (Principado de)	Baleares (Islas)	Canarias	Cantabria	Castilla - La Mancha	Castilla y León	Cataluña	Ceuta y Melilla	Comunidad Valenciana	Extremadura	Galicia	La Rioja	Madrid	Murcia	Navarra	País Vasco
HUERTA DE LA REINA	32			2	1	1	7		8		2	1	2		7		1	
MORERAS	30			1	4		1	1	1		3	4			7	7	1	
MARGARITAS / COLONIA DE LA PAZ	31	1	1	1			6		6	2	3	1	1		8			1
PARQUE FIGUEROA	26			2	1		9	1	5		2				6			
ARRUZAFILLA	30	1		1	6		4	1		1	1	1			14			
HUERTA DE SANTA ISABEL	14				1					2	4	3			2		1	1
ARROYO DEL MORO	15	1		1			2		2			2			5	1		1
Total DISTRITO NORTE-CENTRO	178	3	1	8	13	1	29	3	22	5	15	12	3	0	49	8	3	3

Tabla 9.30 Bajas por emigración en el distrito Norte-Centro hacia otras Comunidades Autónomas en el periodo 1/1/2017 al 31/12/2017

BARRIO	Total	Aragón	Asturias (Principado de)	Baleares (Islas)	Canarias	Cantabria	Castilla - La Mancha	Castilla y León	Cataluña	Ceuta y Melilla	Comunidad Valenciana	Extremadura	Galicia	La Rioja	Madrid	Murcia	Navarra	País Vasco
HUERTA DE LA REINA	52	3		4	7	7	4		5		3	2	2		15			
MORERAS	40			13	5		1		8		3	1	1		3	2		3
MARGARITAS / COLONIA DE LA PAZ	43	3		2	8		3	1	5	1	4	1			11			4
PARQUE FIGUEROA	44	2	1	5	3		2	3	10		8	1	1		7	1		
ARRUZAFILLA	48	1		4	4		3	1	4		3		1		26		1	
HUERTA DE SANTA ISABEL	22			2			1		6		1		1		11			
ARROYO DEL MORO	28	3			2		1	1	1	2	1				12	4		1
Total DISTRITO NORTE-CENTRO	277	12	1	30	29	7	15	6	39	3	23	5	6	0	85	7	1	8

Tabla 9.31 Altas por inmigración en el distrito Norte-Centro desde el extranjero en el periodo 1/1/2017 al 31/12/2017

País	Total	HUERTA DE LA REINA	MORERAS	MARGARITAS / COLONIA DE LA PAZ	PARQUE FIGUEROA	ARRUZAFILLA	HUERTA DE SANTA ISABEL	ARROYO DEL MORO
ALEMANIA	1	1						
ARABIA SAUDITA	4					4		
ARGELIA	1	1						
ARGENTINA	3	1			1		1	
AUSTRIA	1	1						
BOLIVIA	2	1		1				
BRASIL	4	1		2		1		
CANADA	2					2		
CHINA	1				1			
COLOMBIA	4	2		2				
ECUADOR	4	1			2		1	
ESTADOS UNIDOS	10	5			2		3	
FILIPINAS	1					1		
FRANCIA	5	2	1		1			1
GEORGIA	11	7		4				
GUATEMALA	1	1						
GUINEA	1	1						
HOLANDA	1	1						
HONDURAS	2	2						

Tabla 9.31 Altas por inmigración en el distrito Norte-Centro desde el extranjero en el periodo 1/1/2017 al 31/12/2017								
País	Total	HUERTA DE LA REINA	MORERAS	MARGARITAS / COLONIA DE LA PAZ	PARQUE FIGUEROA	ARRUZAFILLA	HUERTA DE SANTA ISABEL	ARROYO DEL MORO
IRAN	1			1				
IRLANDA	4			4				
ITALIA	3	3						
MARRUECOS	7		1	4	2			
MEJICO	1					1		
NICARAGUA	2		1		1			
PARAGUAY	1		1					
PERU	3	1		1				1
POLONIA	1					1		
PORTUGAL	1					1		
QATAR	2					1	1	
REINO UNIDO	3				3			
REPUB.DOMINICANA	2	2						
SUIZA	7		2			5		
UCRANIA	2	2						
VENEZUELA	5	5						
Total distrito Norte-Centro	104	41	6	19	13	17	6	2

Tabla 9.32 Bajas por emigración en el distrito Norte-Centro hacia el extranjero en el periodo 1/1/2017 al 31/12/2017							
País	Total	HUERTA DE LA REINA	MORERAS	MARGARITAS / COLONIA DE LA PAZ	PARQUE FIGUEROA	HUERTA DE SANTA ISABEL	ARROYO DEL MORO
ALEMANIA	7	3		2	1		1
ANDORRA	1		1				
CHINA	1						1
COLOMBIA	1					1	
COSTA RICA	1				1		
ESTADOS UNIDOS	2		2				
FRANCIA	4		1		3		
GEORGIA	1	1					
ITALIA	1						1
NORUEGA	1					1	
PANAMA	1	1					
PERU	1						1
REINO UNIDO	6			1	4	1	
SUIZA	1			1			
Total distrito Norte-Centro	29	5	4	4	9	3	4

Tabla 9.33 Inmigración desde el extranjero en el distrito Norte-Centro por tramo de edad y distrito durante el periodo 1/1/2017 al 31/12/2017																				
Barrio	Total	año	s	año	s	año	s	año	s	año	s	año	s	año	s	año	s	año	s	año	s	año	s	año	s	año	s	año	s	año	s	año	s
HUERTA DE LA REINA	41	3				5		5		12		3		2		3		3				1				3		1								
MORERAS	6	2				1						1				1				1																
MARGARITAS / COLONIA DE LA PAZ	19	2		2		1		1				2		4		2				3								2								
PARQUE FIGUEROA	13	1		1		1		1		1		3				1		1		2		1														
ARRUZAFILLA	17	4								1		2		2		3				3		1		1												
HUERTA DE SANTA ISABEL	6			1								1		1				1						1				1								
ARROYO DEL MORO	2									1												1														
Total DISTRITO NORTE-CENTRO	104	12		4		8		7		15		12		9		10		5		9		4		2		3		4		0		0		0		0

Tabla 9.34 Emigración hacía el extranjero en el distrito Norte-Centro por barrio y tramo de edad durante el periodo 1/1/2017 al 31/12/2017

Barrio	Total Emigración	De 0 a 4 años	De 10 a 14 años	De 15 a 19 años	De 20 a 24 años	De 25 a 29 años	De 30 a 34 años	De 35 a 39 años	De 40 a 44 años	De 45 a 49 años	De 5 a 9 años	De 50 a 54 años	De 55 a 59 años	De 60 a 64 años	De 65 a 69 años	De 70 a 74 años	De 75 a 79 años	De 80 a 84 años	De mas de 84 años
HUERTA DE LA REINA	5	1		0	0	2	1	0	0	0		0	1	0	0				
MORERAS	4	1		0	1		0		1	1	0								
MARGARITAS / COLONIA DE LA PAZ	4	0	0	0	0		1	0	0		0	1		2	0				
PARQUE FIGUEROA	9	0	0	1	0	1	0	4	1	1	0	0	1						
ARRUZAFILLA	0	0				0	0	0	0		0	0	0						
HUERTA DE SANTA ISABEL	3		0		1		1	0	1	0			0		0				
ARROYO DEL MORO	4					2		1				1							
Total DISTRITO NORTE-CENTRO	29	2	0	1	2	5	3	5	3	2	0	2	2	2	0	0	0	0	0

Tabla 9.35 Movimientos migratorios desde el extranjero en el distrito Norte-Centro por barrios y nivel de estudios entre el 1/1/2017 y el 31/12/2017.

BARRIO	Total	No sabe leer o escribir	Titulación inferior al graduado escolar	BUP o equivalente	Titulación de grado medio o equivalente	Titulación de grado superior o equivalente
HUERTA DE LA REINA	41	3	2	22	4	10
MORERAS	6	3	1	2		
MARGARITAS / COLONIA DE LA PAZ	19	7	1	7		4
PARQUE FIGUEROA	13	5	2	5	1	
ARRUZAFILLA	17	7		4	3	3
HUERTA DE SANTA ISABEL	6	1	1	1	1	2
ARROYO DEL MORO	2					2
Total DISTRITO NORTE-CENTRO	104	26	7	41	9	21

Tabla 9.36 Emigración hacía el extranjero en el distrito Norte-Centro según nivel de instrucción por Barrios desde el 1/1/2017 al 31/12/2017

Barrio	Total	No sabe leer o escribir	Titulación inferior al graduado escolar	BUP o equivalente	Titulación de grado medio o equivalente	Titulación de grado superior o equivalente
HUERTA DE LA REINA	5	1	1	2		1
MORERAS	4	1	2	1		
MARGARITAS / COLONIA DE LA PAZ	4		3		1	
PARQUE FIGUEROA	9	1	1	4	1	2
HUERTA DE SANTA ISABEL	3			2		1
ARROYO DEL MORO	4			1	1	2
Total DISTRITO NORTE-CENTRO	29	3	7	10	3	6

Tabla 9.37 Movimientos de cambio de domicilio por barrios del distrito Norte-Centro entre el 1/1/2017 y el 31/12/2017			
Barrio	Altas	Bajas	Altas - Bajas
HUERTA DE LA REINA	278	307	-29
MORERAS	258	268	-10
MARGARITAS / COLONIA DE LA PAZ	291	229	62
PARQUE FIGUEROA	252	216	36
ARRUZAFILLA	217	286	-69
HUERTA DE SANTA ISABEL	172	140	32
ARROYO DEL MORO	155	176	-21
Total distrito Norte-Centro	1623	1622	1

Tabla 9.38 Movimientos de cambio de domicilio por Barrios del distrito Norte-Centro por sexo entre el 1/1/2017 y el 31/12/2017						
	Altas			Bajas		
Barrio	Total	Mujeres	Hombres	Total	Mujeres	Hombres
HUERTA DE LA REINA	278	144	134	307	175	132
MORERAS	258	136	122	268	129	139
MARGARITAS / COLONIA DE LA PAZ	291	165	126	229	116	113
PARQUE FIGUEROA	252	133	119	216	115	101
ARRUZAFILLA	217	113	104	286	148	138
HUERTA DE SANTA ISABEL	172	85	87	140	62	78
ARROYO DEL MORO	155	75	80	176	82	94
Total distrito Norte-Centro	1623	851	772	1622	827	795

10. BARRIOS DEL DISTRITO PONIENTE NORTE.

El Excmo. Ayuntamiento Pleno del Ayuntamiento de Córdoba, en sesión ordinaria celebrada el día 2 de marzo de 2006, acordó que el distrito Poniente Norte comprende "El polígono delimitado al norte de la línea de ferrocarril, en el tramo comprendido entre cruce con la ronda de poniente y puente parque joyero; al este del arroyo de cantarranas, desde línea de ferrocarril hasta carretera Trassierra, y hacia el norte de la carretera Trassierra hasta el límite urbano de urbanización patriarca y brillante; al sur de la urbanización patriarca y brillante hasta la calle Barón de Fuente Quintos; al oeste de la calle Barón de Fuente Quintos, en el tramo comprendido desde el cruce de la calle Poeta Luis Cernuda y glorieta de ronda de Poniente; al oeste de ronda de poniente, en el tramo comprendido entre glorieta de confluencia con Av. Cañito Bazán y cruce con línea de ferrocarril. Le corresponden los barrios de Parque Azahara, Electromecánicas, Palmeras, Miralbaida y San Rafael de la Albaida".

Con posterioridad al acuerdo citado, el desarrollo del Plan General de Ordenación Urbana ha dado lugar a la creación de nuevos barrios en el distrito Poniente Norte, de tal forma que a los anteriormente mencionados, se han incorporado los barrios de Ciudad Jardín de Poniente, Camino de Turruñuelos y Huerta de Santa Isabel Este, según la denominación dada por la Gerencia Municipal de Urbanismo y que en la actualidad se encuentran en fase de consolidación.

El distrito Poniente Norte tenía, al 1 de enero de 2018, 15.376 habitantes, junto con el distrito Periurbano Este, son los de menor población del municipio si bien supera a este último. El barrio más poblado del distrito era Miralbaida con 4.160 habitantes, seguido de Parque Azahara con 3.497 habitantes. Con la exclusión de los barrios de nueva formación, Electromecánicas y Palmeras eran los que menor número de habitantes tenían, 1.869 y 2.353, cada uno de ellos.

Los barrios de Ciudad Jardín de Poniente y Camino de Turruñuelos tuvieron sus primeros habitantes a partir del año 2013, contando a comienzos de 2018 con 480 y 272 habitantes respectivamente; asimismo, el barrio de Huerta de Santa Isabel Este tuvo sus primeros habitantes a finales de 2015, teniendo a la fecha antes referenciada 98 habitantes.

Durante el periodo 1998-2018, el distrito tuvo un aumento de población de 2.671 habitantes, siendo San Rafael de la Albaida el barrio que más habitantes aportó a este crecimiento con 2.039 habitantes. El resto de los barrios crecieron en menor medida, salvo Palmeras que perdió 531 habitante y Electromecánicas que mantuvo su población si bien perdió un habitante.

Los núcleos familiares del distrito eran 5.588, de los cuales 1.297 estaban compuestos por una sola persona. Los barrios de Miralbaida y Parque Azahara, con 1.484 y 1.305 núcleos, eran los que mayor número de núcleos familiares tenían. El número de habitantes por núcleo en el distrito era de 2,75, superior al del municipio, destacando entre los barrios del distrito el barrio de Palmeras con 3,12 habitantes por núcleo, siendo Ciudad Jardín de Poniente con 2,21 el que presentaba el menor valor. Los núcleos pertenecientes a familias monoparentales en el distrito eran 248, de los cuales los barrios de Miralbaida con 67 y Palmeras con 61 eran los que mayor número tenían.

El distrito Poniente Norte era el que presentaba la edad media más baja en el municipio, siendo Ciudad Jardín de Poniente y Camino de Turruñuelos con 30,68 años y 28,35 años respectivamente, los que tenían los valores más bajos. El índice de vejez del distrito, 55,57% era el más bajo de todos los distritos, donde el valor medio de todos ellos era del 118,83%, si bien el barrio de Electromecánicas presentaba un valor del 257,14%. La esperanza de vida al nacer en el distrito era de 82,9 años, similar a la del municipio, 82,8 años, siendo la esperanza de vida de las mujeres, 82,4 años y la de los hombres, 82,9 años.

El índice de dependencia del distrito, 53,7%, era inferior al del municipio, 63,6%. El barrio del distrito que presentaba el mayor porcentaje era Palmeras,67,4%, y el que menos Ciudad Jardín de Poniente con el 43,3%.

El índice de soledad del distrito era del 19,6%, inferior al del municipio que era del 21,79%, destacándose con el mayor porcentaje el barrio Parque Azahara con el 24,2%, siendo San Rafael de la Albaida con el 14,9% el barrio con el porcentaje más bajo del distrito, excluyendo los barrios de Ciudad Jardín de Poniente, Camino de Turruñuelos y Huerta de Santa Isabel Este con valor de cero.

La tasa de fecundidad del distrito, 50,8 por mil, era superior a la del municipio, 34,4 por mil. El barrio Palmeras con una tasa del 80,2 por mil, era el que mayor valor registraba, mientras que el barrio Huerta Santa Isabel Este con un 9,1 por mil era el que tenía el valor más bajo.

La tasa de natalidad del distrito, 12,3 por mil, era superior a la del municipio 7,75 por mil. El barrio Camino de Turruñuelos era el que presentaba la tasa más elevada del distrito, 60,6 por mil, y Electromecánicas la más baja, 5,4 por mil.

La tasa de mortalidad del distrito, 5,28 por mil, era inferior a la del municipio, 8,85 por mil. El barrio de Electromecánicas era el que presentaba la mayor tasa de mortalidad con un 9,6 por mil y San Rafael de la Albaida la tasa más baja, 3,9 por mil.

El porcentaje de niños en el distrito era del 18,0%, superior al del municipio que era el 15,35%. El barrio Camino de Turruñuelos era el que presentaba el mayor porcentaje con un 28,7%, mientras que Electromecánicas con el 9,4% tenía el valor más bajo.

El índice de instrucción insuficiente entre los barrios del distrito tenía sus mayores valores en los barrios de Palmeras y Electromecánicas, 56,14% y 33,12%. Por el contrario los barrios en fase de consolidación presentaban cifras muy por debajo de la media del municipio, teniendo además elevados porcentajes de titulados universitarios. Es de destacar el pequeño porcentaje de titulados universitarios del barrio de Palmeras, un uno por ciento de su población.

El porcentaje de extranjeros del distrito, 1,46%, era inferior al del municipio, 3,04%, siendo muy bajos los valores que presentaba este indicador en todos los barrios excepto en Huerta de Santa Isabel Este, 3,1%.

La tasa de migración del distrito presentaba un valor negativo de menos 0,8 por mil, inferior a la del municipio que se encuentra en el 0,51 por mil. Siendo el barrio Huerta de Santa Isabel, 35,5 por mil, el que mostraba el mayor valor, y Palmeras con un valor negativo de menos 15,3 por mil el que tenía el valor más bajo.

En la Tabla 10.1 se presenta un conjunto de indicadores demográficos donde se puede establecer la comparación de los valores de cada barrio con los del distrito y del municipio.

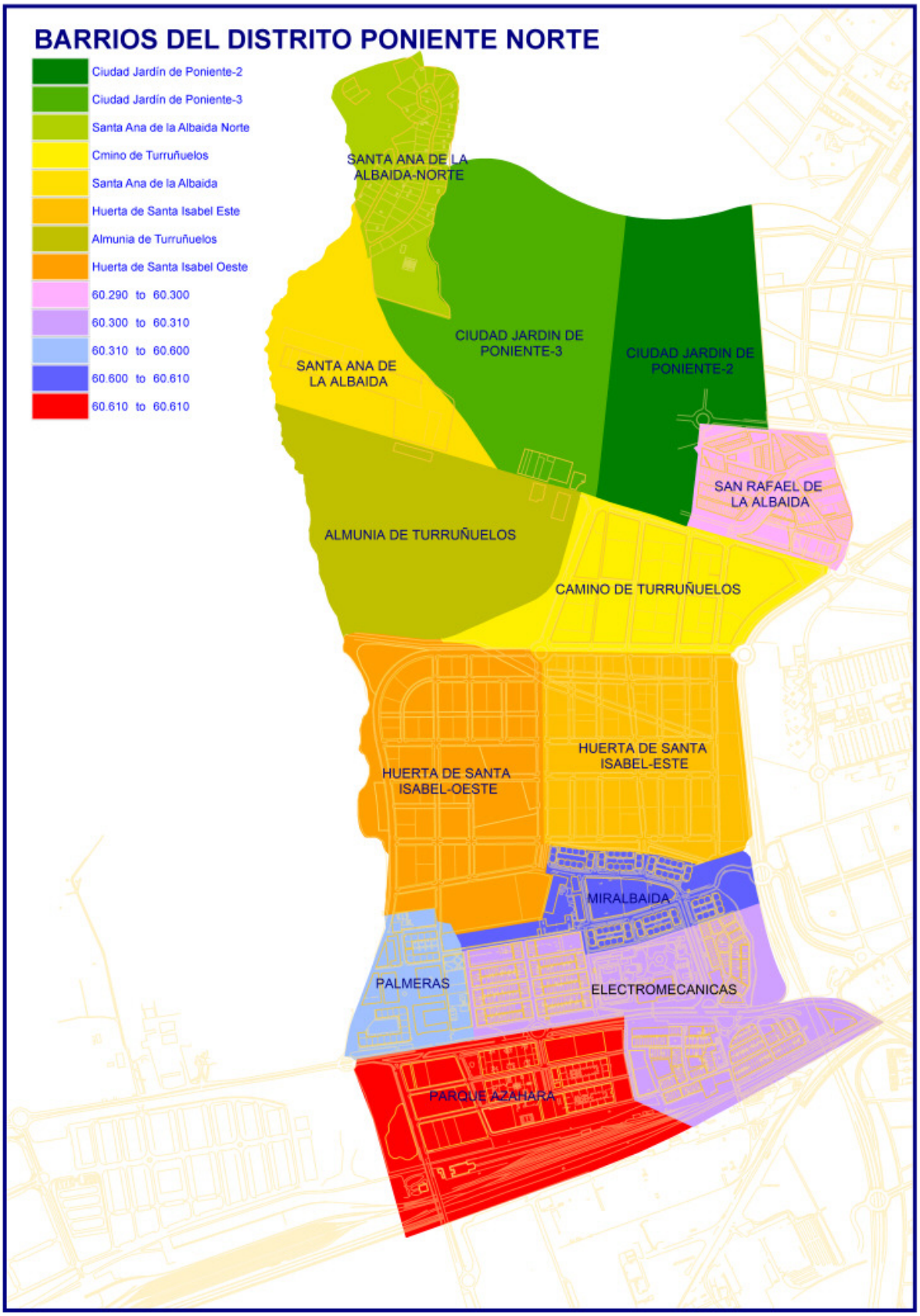
BARRIOS DEL DISTRITO PONIENTE NORTE
Ciudad Jardín de Poniente-2
Ciudad Jardín de Poniente-3
Santa Ana de la Albaida Norte
Cmino de Turruñuelos
Santa Ana de la Albaida
Huerta de Santa Isabel Este
Almunia de Turruñuelos
Huerta de Santa Isabel Oeste
60.290 to 60.300
60.300 to 60.310
60.310 to 60.600
60.600 to 60.610
60.610 to 60.610
SANTA ANA DE LA ALBAIDA-NORTE
CIUDAD JARDIN DE PONIENTE-3
CIUDAD JARDIN DE PONIENTE-2
SANTA ANA DE LA ALBAIDA
SAN RAFAEL DE LA ALBAIDA
ALMUNIA DE TURRUÑUELOS
CAMINO DE TURRUÑUELOS
HUERTA DE SANTA ISABEL-ESTE
HUERTA DE SANTA ISABEL-OESTE
MIRALBAIDA
PALMERAS
ELECTROMECANICAS
PARQUE AZAHARA

INDICADORES DEMOGRÁFICOS DEL DISTRITO PONIENTE NORTE AL 1/1/2018										
Indicador	Córdoba	DISTRITO PONIENTE-NORTE	CIUDAD JARDIN DE PONIENTE	CAMINO DE TURRUÑUELOS	HUERTA DE SANTA ISABEL-ES	SAN RAFAEL DE LA ALBAIDA	ELECTROMECANICAS	PALMERAS	MIRALBAIDA	PARQUE AZAHARA
Población	328503	15376	480	272	98	2647	1869	2353	4160	3497
Mujeres	170686	7666	224	127	52	1338	933	1140	2093	1759
Hombres	157817	7710	256	145	46	1309	936	1213	2067	1738
Superficie urbana Km2	24,93	1,13	0,62	0,33	0,42	0,18	0,39	0,13	0,16	0,27
Densidad Km2	13177	13588	770	822	235	14692	4815	17727	25947	12946
Núcleos familiares	129753	5588	217	106	36	923	762	755	1484	1305
Habitantes/Núcleo familiar	2,53	2,75	2,21	2,57	2,72	2,87	2,45	3,12	2,8	2,68
Núcleos de familias monoparentales	5278	248	10	7	0	47	11	61	67	45
Población familias monoparentales	13058	639	29	17	0	115	25	172	165	116
Habitantes/familia monoparental	2,47	2,58	2,9	2,43	0	2,45	2,27	2,82	2,46	2,58
Total Nacimientos	2546	186	10	14	3	50	10	47	29	23
Nacimientos de Mujeres	1159	92	5	5	3	23	6	21	17	12
Nacimientos de Hombres	1387	94	5	9	0	27	4	26	12	11
Total Defunciones	2906	80	0	0	0	10	18	17	17	18
Defunciones de Mujeres	1470	45	0	0	0	6	13	10	9	7
Defunciones de Hombres	1436	35	0	0	0	4	5	7	8	11
Total defunciones menores de una año	8	1	0	0	0	0	0	1	0	0
Defunciones de niñas menores de un año	4	1	0	0	0	0	0	1	0	0
Defunciones de niños menores de un año	4	0	0	0	0	0	0	0	0	0
Total Altas Cambios de Domicilio	13683	901	108	65	20	241	65	129	162	111
Altas Cambios de Domicilio Mujeres	7078	447	43	30	9	127	40	55	90	53
Altas Cambios de Domicilio Hombres	6605	454	65	35	11	114	25	74	72	58
Bajas Cambios de Domicilio	13683	590	2	4	0	106	40	135	161	142
Bajas Cambios de Domicilio Mujeres	7078	301	1	1	0	43	23	65	91	77
Bajas Cambios de Domicilio Hombres	6605	289	1	3	0	63	17	70	70	65
Altas procedentes de otros municipios	4904	198	6	7	2	49	35	24	25	50
Bajas de Residencia	5606	230	2	1	0	29	39	62	47	50
Altas por Migración	1208	32	0	0	1	11	1	2	6	11
Bajas por Migración	338	12	0	0	0	7	1	0	3	1
Mayores de 64 años solos	13052	302	1	0	0	28	93	35	68	77
Mujeres mayores de 64 años solas	10175	214	1	0	0	13	66	30	49	55
Hombres mayores de 64 años solos	2877	88	0	0	0	15	27	5	19	22
Total no nacidos en Córdoba	99738	3631	106	54	29	713	502	346	897	984
Mujeres no nacidas en Córdoba	55686	1926	53	23	17	382	256	174	480	541
Hombres no nacidos en Córdoba	44052	1705	53	31	12	331	246	172	417	443
% Población >14 años que no sabe leer y/o escribir	3,96	4,84	2,72	0	2,7	3,61	3,25	11,85	4,32	3,62
% Población >14 sin estudios	28,95	29,72	5,18	5,67	10,81	14,61	33,29	62,32	30,62	22,3
% Población >14 con BUP, ESO o equivalente	45,62	47,96	38,96	54,64	31,08	40,06	47,7	24,82	55,46	59,48
% Población >14 universitaria grado medio	8,66	7,48	15,26	14,95	16,22	13,91	8,09	0,95	5,46	7,47
% Población >14 universitaria grado superior	12,56	9,8	36,78	23,71	39,19	27,66	7,5	0,06	3,89	7
% Población >14 con titulación sin especificar	0,25	0,2	1,09	1,03	0	0,15	0,18	0	0,26	0,13
Población que no sabe leer y/o escribir	11012	609	10	0	2	72	55	211	151	108
Mujeres que no sabe leer y/o escribir	6237	330	5	0	2	28	28	134	81	52
Hombres que no sabe leer y/o escribir	4775	279	5	0	0	44	27	77	70	56
Población total sin estudios	80506	3740	19	11	8	291	564	1110	1071	666
Mujeres sin estudios	44570	1853	9	4	5	139	310	503	549	334
Hombres sin estudios	35936	1887	10	7	3	152	254	607	522	332
Población Extranjera	9975	225	3	2	3	43	32	16	73	53
Mujeres Extranjeras	5459	122	2	2	2	25	19	5	39	28
Hombres Extranjeros	4516	103	1	0	1	18	13	11	34	25

INDICADORES DEMOGRÁFICOS DEL DISTRITO PONIENTE NORTE AL 1/1/2018. Continuación.										
Indicador	Córdoba	DISTRITO PONIENTE-NORTE	CIUDAD JARDIN DE PONIENTE	CAMINO DE TURRUÑUELOS	HUERTA DE SANTA ISABEL-ES	SAN RAFAEL DE LA ALBAIDA	ELECTROMECANICAS	PALMERAS	MIRALBAIDA	PARQUE AZAHARA
Indicadores sociales										
Edad Media	42,11	37,54	30,68	28,35	32,13	34,05	47,51	32,87	38,62	38,51
Edad Media Mujeres	43,71	38,39	31,04	28,82	31,42	34,10	49,03	33,82	39,67	39,27
Edad Media Hombres	40,37	36,69	30,36	27,93	32,93	34,00	45,99	31,97	37,56	37,75
Porcentaje de Niños	15,35	17,99	23,54	28,68	24,49	24,74	9,36	24,31	15,91	14,61
Envejecimiento (%)	18,24	10	2,29	3,31	3,06	7,1	24,08	8,12	9,38	9,09
Vejez (%)	118,83	55,57	9,73	11,54	12,5	28,7	257,1	33,39	58,91	62,23
Sobreenvejecimiento (%)	48,32	44,5	0	44,44	33,33	43,09	49,33	38,22	40,26	47,48
Dependencia (%)	63,57	53,74	43,28	47,03	48,48	58,03	62,52	67,35	47,57	44,27
Dependencia Juvenil (%)	33,69	38,07	40	42,16	43,94	46,81	23,39	53,77	33,74	31,15
Dependencia Senil (%)	29,88	15,68	3,28	4,86	4,55	11,22	39,13	13,58	13,83	13,12
Renovación Población Activa (%)	83,12	96,53	257,1	416,67	0	82,2	56,93	177	80,77	108,1
Recambio Población Activa	116,98	88,89	30	75	0	96,23	157,8	57,06	111	63,22
Juventud de la Población Activa (%)	80,03	92,43	149	311,11	65,12	92,32	70,18	129,4	83,04	85,41
Soledad (%)	21,79	19,65	0	0	0	14,89	20,67	18,32	17,44	24,21
Inmigración (%)	30,36	23,61	22,08	19,85	29,59	26,94	26,86	14,7	21,56	28,14
Extranjeros (%)	3,04	1,46	0,63	0,74	3,06	1,62	1,71	0,68	1,75	1,52
Instrucción Insuficiente (%)	27,86	28,28	6,04	4,04	10,2	13,71	33,12	56,14	29,38	22,13
Tasa de Natalidad (0/00)	7,75	12,27	24,3	60,61	35,5	19,68	5,35	19,95	6,97	6,56
Tasa de Mortalidad (0/00)	8,85	5,28	0	0	0	3,94	9,64	7,22	4,08	5,14
Tasa de Migración (0/00)	0,51	-0,79	9,72	25,97	35,5	9,45	-2,14	-15,28	-4,57	2,85
Tasa de Cambio de Domicilio (0/00)	42,32	38,92	4,86	17,32	0	41,72	21,41	57,3	38,68	40,53
Tasa Global Migratoria (0/00)	43,04	38,13	14,58	43,29	35,5	51,17	19,27	42,02	34,12	43,38
Tasa de Fecundidad (0/00)	34,39	50,78	65,36	16,67	9,09	70,32	29,76	84,23	28,35	26,08
Índice de Potencialidad	71,42	77,59	65,12	115,38	45	48,98	90,26	109,1	76,09	90,64
Crecimiento Natural	-360	106	10	14	3	40	-8	30	12	5
Tasa de Crecimiento Natural (0/00)	-1,1	6,99	24,3	60,61	35,5	15,74	-4,28	12,73	2,88	1,43
Tasa Bruta de Reproducción (0/00)	15,36	24,84	32,68	7,14	9,09	32,35	17,86	35,84	16,62	13,61
Índice de Tendencia (%)	84,24	104,3	126,3	219,05	84,62	142,6	76,67	92,35	81,95	91,91
Relación niños/mujer (%)	19,86	25,85	31,37	54,7619	33,33	40,51	13,69	32,44	16,42	18,03
Tasa de Mortalidad Infantil (0/00)	3,19	5,38	0	0	0	0	0	21,28	0	0
Índice de apoyo familiar	19,27	10,2	0	3,85	4,76	7,49	25,47	8,86	7,34	8,46
Esperanza de vida al nacer	82,83	82,93	0	0	0	0	0	0	0	0
Esperanza de vida mujeres	85,61	82,4	0	0	0	0	0	0	0	0
Esperanza de vida hombres	79,81	82,92	0	0	0	0	0	0	0	0
Cambios de domicilio totales	27869	1491	110	69	20	347	105	264	323	253

Tabla 10.2 Población por barrios y sexo del distrito Poniente Norte al 1/1/2018.						
BARRIO	Total Habitantes	Mujeres	Hombres	% Habitan-tes s/Total Distrito	% Mujeres s/Total Distrito	% Hombres s/Total Distrito
CIUDAD JARDIN DE PONIENTE	480	224	256	3,12%	2,92%	3,32%
CAMINO DE TURRUÑUELOS	272	127	145	1,77%	1,66%	1,88%
HUERTA DE SANTA ISABEL-ES	98	52	46	0,64%	0,68%	0,60%
SAN RAFAEL DE LA ALBAIDA	2647	1338	1309	17,22%	17,45%	16,98%
ELECTROMECANICAS	1869	933	936	12,16%	12,17%	12,14%
PALMERAS	2353	1140	1213	15,30%	14,87%	15,73%
MIRALBAIDA	4160	2093	2067	27,06%	27,30%	26,81%
PARQUE AZAHARA	3497	1759	1738	22,74%	22,95%	22,54%
Total DISTRITO PONIENTE-NORTE	**15376**	**7666**	**7710**	**100,00%**	**100,00%**	**100,00%**

Tabla 10.3 Núcleos familiares de población del distrito Poniente Norte según composición del número de miembros al 1/1/2018																						
		Número de miembros																				
BARRIO	Total Núcleos	1	2	3	4	5	6	7	8	9	10	11	12	13	14	15	16	18	25	28	34	45
CIUDAD JARDIN DE PONIENTE	217	91	53	27	29	16	1															
CAMINO DE TURRUÑUELOS	106	23	30	28	22	2		1														
HUERTA DE SANTA ISABEL-ES	36	9	5	9	13																	
SAN RAFAEL DE LA ALBAIDA	923	183	192	211	269	52	11	2	1			1	1									
ELECTROMECANICAS	762	232	209	147	122	33	15	1	1	1		1										
PALMERAS	755	152	158	154	142	82	43	12	7	3	2											
MIRALBAIDA	1484	292	334	356	408	72	15	6	1													
PARQUE AZAHARA	1305	315	283	294	345	58	7	2	1													
Total DISTRITO PONIENTE-NORTE	5588	1297	1264	1226	1350	315	92	24	11	4	2	2	1	0	0	0	0	0	0	0	0	0

Tabla 10.4 Núcleos de familias monoparentales por barrios del distrito Poniente Norte al 1/1/2018.									
				Número de Menores					
BARRIO	Total Familias	Cab.Fam. Mujer	Cab.Fam. Hombre	1	2	3	4	5	6
CIUDAD JARDIN DE PONIENTE	10	9	1	5	2	2	1		
CAMINO DE TURRUÑUELOS	7	7		5	1	1			
SAN RAFAEL DE LA ALBAIDA	47	33	14	28	17	2			
ELECTROMECANICAS	11	10	1	8	3				
PALMERAS	61	52	9	25	26	8		2	
MIRALBAIDA	67	60	7	40	23	4			
PARQUE AZAHARA	45	43	2	23	18	4			
Total DISTRITO PONIENTE-NORTE	**248**	**214**	**34**	**134**	**90**	**21**	**1**	**2**	**0**

Tabla 10.5 Evolución de la población del distrito Poniente Norte por barrio en el periodo 1998-2018.																					
BARRIO	1998	1999	2000	2001	2002	2003	2004	2005	2006	2007	2008	2009	2010	2011	2012	2013	2014	2015	2016	2017	2018
CIUDAD JARDIN DE PONIENTE																	89	226	295	343	480
CAMINO DE TURRUÑUELOS																	62	92	111	190	272
HUERTA DE SANTA ISABEL-ES																	0	0	9	71	98
SAN RAFAEL DE LA ALBAIDA	608	634	659	669	676	796	895	934	944	960	954	979	1112	1320	1597	1835	2053	2187	2279	2434	2647
ELECTROMECANICAS	1870	1917	2079	2122	2131	2139	2163	2183	2129	2054	2012	2000	1980	1991	1961	1989	1920	1892	1859	1867	1869
PALMERAS	2884	2847	2775	2705	2661	2648	2613	2556	2481	2448	2400	2480	2522	2483	2508	2483	2487	2469	2425	2359	2353
MIRALBAIDA	4055	4179	4270	4396	4440	4460	4424	4409	4415	4457	4477	4481	4402	4346	4305	4275	4240	4267	4193	4164	4160
PARQUE AZAHARA	3288	3440	3541	3582	3597	3668	3685	3625	3580	3519	3539	3517	3522	3504	3451	3413	3481	3460	3500	3511	3497
Total DISTRITO PONIENTE-NORTE	12705	13017	13324	13474	13505	13711	13780	13707	13549	13438	13382	13457	13538	13644	13822	13995	14332	14593	14671	14939	15376

Tabla 10.6 Distribución por barrios y tramos de edad del distrito Poniente-Norte al 1/1/2018.																					
Barrio	SEXO	Total	De 0 años	De 1 a 4 años	De 5 a 9 años	De 10 a 14 años	De 15 a 19 años	De 20 a 24 años	De 25 a 29 años	De 30 a 34 años	De 35 a 39 años	De 40 a 44 años	De 45 a 49 años	De 50 a 54 años	De 55 a 59 años	De 60 a 64 años	De 65 a 69 años	De 70 a 74 años	De 75 a 79 años	De 80 a 84 años	De mas de 84 años
CIUDAD JARDIN DE PONIENTE	Mujeres	224	6	18	14	11	11	3	15	38	32	36	18	9	6		4	3			
CIUDAD JARDIN DE PONIENTE	Hombres	256	6	18	24	16	10	7	11	45	41	25	29	12	5	3	1	3			
Total CIUDAD JARDIN DE PONIENTE		480	12	36	38	27	21	10	26	83	73	61	47	21	11	3	5	6	0	0	0
CAMINO DE TURRUÑUELOS	Mujeres	127	6	19	5	2		2	14	29	26	7	6	4		2	2	1	2		
CAMINO DE TURRUÑUELOS	Hombres	145	10	11	16	9		2	7	30	30	12	6	4	3	1	1	1	1	1	
Total CAMINO DE TURRUÑUELOS		272	16	30	21	11	0	4	21	59	56	19	12	8	3	3	3	2	3	1	0
HUERTA DE SANTA ISABEL-ES	Mujeres	52	3	3	6		4	2		7	4	13	3	4	1		1				1
HUERTA DE SANTA ISABEL-ES	Hombres	46		5	7		1	1		4	5	9	7	4	2			1			
Total HUERTA DE SANTA ISABEL-ES		98	3	8	13	0	5	3	0	11	9	22	10	8	3	0	1	1	0	0	1
SAN RAFAEL DE LA ALBAIDA	Mujeres	1338	24	116	106	86	54	61	38	117	175	153	113	82	76	50	20	22	14	14	17
SAN RAFAEL DE LA ALBAIDA	Hombres	1309	31	117	96	79	75	45	50	91	160	144	127	83	58	52	38	27	19	8	9
Total SAN RAFAEL DE LA ALBAIDA		2647	55	233	202	165	129	106	88	208	335	297	240	165	134	102	58	49	33	22	26
ELECTROMECANICAS	Mujeres	933	6	25	24	33	43	46	38	55	54	48	52	85	91	78	70	51	34	44	56
ELECTROMECANICAS	Hombres	936	4	11	36	36	51	56	53	61	56	51	66	90	87	83	59	48	27	28	33
Total ELECTROMECANICAS		1869	10	36	60	69	94	102	91	116	110	99	118	175	178	161	129	99	61	72	89
PALMERAS	Mujeres	1140	21	64	103	103	75	82	84	86	74	67	90	74	49	51	29	35	12	27	14
PALMERAS	Hombres	1213	26	70	93	92	109	95	123	82	87	84	86	75	67	50	32	22	13	4	3
Total PALMERAS		2353	47	134	196	195	184	177	207	168	161	151	176	149	116	101	61	57	25	31	17
MIRALBAIDA	Mujeres	2093	19	68	94	147	132	119	126	140	144	154	208	192	202	131	62	50	30	32	43

Tabla 10.6 Distribución por barrios y tramos de edad del distrito Poniente-Norte al 1/1/2018. Continuación.																					
Barrio	SEXO	Total	De 0 años	De 1 a 4 años	De 5 a 9 años	De 10 a 14 años	De 15 a 19 años	De 20 a 24 años	De 25 a 29 años	De 30 a 34 años	De 35 a 39 años	De 40 a 44 años	De 45 a 49 años	De 50 a 54 años	De 55 a 59 años	De 60 a 64 años	De 65 a 69 años	De 70 a 74 años	De 75 a 79 años	De 80 a 84 años	De mas de 84 años
MIRALBAIDA	Hombres	2067	12	69	111	142	157	127	153	154	158	155	172	167	175	142	80	41	25	17	10
Total MIRALBAIDA		4160	31	137	205	289	289	246	279	294	302	309	380	359	377	273	142	91	55	49	53
PARQUE AZAHARA	Mujeres	1759	13	70	91	75	108	134	115	119	118	115	173	239	136	79	43	32	31	45	23
PARQUE AZAHARA	Hombres	1738	12	64	82	104	136	127	131	109	132	119	125	199	168	86	54	38	18	20	14
Total PARQUE AZAHARA		3497	25	134	173	179	244	261	246	228	250	234	298	438	304	165	97	70	49	65	37
Total distrito Poniente Norte		15376	199	748	908	935	966	909	958	1167	1296	1192	1281	1323	1126	808	496	375	226	240	223

Tabla 10.7 Personas que viven en unidades unifamiliares por barrios y tramos de edad en el distrito Poniente Norte al 1/1/2018																
BARRIO	Total	De 15 a 19 años	De 20 a 24 años	De 25 a 29 años	De 30 a 34 años	De 35 a 39 años	De 40 a 44 años	De 45 a 49 años	De 50 a 54 años	De 55 a 59 años	De 60 a 64 años	De 65 a 69 años	De 70 a 74 años	De 75 a 79 años	De 80 a 84 años	De más de 84 años
CIUDAD JARDIN DE PONIENTE	88			6	18	24	19	11	7	1	1		1			
CAMINO DE TURRUÑUELOS	23			1	7	12	1	1		1						
HUERTA DE SANTA ISABEL-ES	9				3	2	2	2								
SAN RAFAEL DE LA ALBAIDA	158		2	7	30	19	23	21	9	8	11	6	8	5	5	4
ELECTROMECANICAS	156			2	6	6	4	8	8	14	15	16	9	11	22	35
PALMERAS	124	1	1	6	7	6	8	13	14	16	17	6	13	4	7	5
MIRALBAIDA	233			9	21	22	26	16	15	27	29	14	16	13	13	12
PARQUE AZAHARA	256	1		10	21	28	20	16	29	29	25	18	10	15	18	16
Total DISTRITO PONIENTE-NORTE	**1047**	**2**	**3**	**41**	**113**	**119**	**103**	**88**	**82**	**96**	**98**	**60**	**57**	**48**	**65**	**72**

Tabla 10.8 Personas que viven solas en un edificio por barrio y tramos de edad del distrito Poniente Norte al 1/1/2018																
BARRIO	Total	De 15 a 19 años	De 20 a 24 años	De 25 a 29 años	De 30 a 34 años	De 35 a 39 años	De 40 a 44 años	De 45 a 49 años	De 50 a 54 años	De 55 a 59 años	De 60 a 64 años	De 65 a 69 años	De 70 a 74 años	De 75 a 79 años	De 80 a 84 años	De más de 84 años
SAN RAFAEL DE LA ALBAIDA	35				1	4	3	5	2	3	3	4	4	2	3	1
ELECTROMECANICAS	131			1	5	6	2	4	7	11	13	11	9	9	20	33
PALMERAS	7			1					1					2	3	
MIRALBAIDA	1				1											
PARQUE AZAHARA	1														1	
Total DISTRITO PONIENTE-NORTE	175	0	0	2	7	10	5	9	10	14	16	15	13	13	27	34

Tabla 10.9 Población mayor de 64 años en núcleos familiares unipersonales por barrios del distrito Poniente Norte al 1/1/2018.			
BARRIO	Total	Mujeres	Hombres
CIUDAD JARDIN DE PONIENTE	1	1	
SAN RAFAEL DE LA ALBAIDA	30	15	15
ELECTROMECANICAS	110	78	32
PALMERAS	40	34	6
MIRALBAIDA	77	58	19
PARQUE AZAHARA	85	60	25
Total DISTRITO PONIENTE-NORTE	**343**	**246**	**97**

Tabla 10.10 Personas mayores de 64 años que viven solas en un edificio por barrio y sexo en el distrito Poniente Norte al 1/1/2018			
BARRIO	Total	Mujeres	Hombres
SAN RAFAEL DE LA ALBAIDA	14	8	6
ELECTROMECANICAS	82	56	26
PALMERAS	5	5	
PARQUE AZAHARA	1		1
Total DISTRITO PONIENTE-NORTE	**102**	**69**	**33**

Tabla 10.11 Personas mayores de 79 años que viven solas en un edificio por barrio y sexo en el distrito Poniente Norte al 1/1/2018			
BARRIO	Total	Mujeres	Hombres
SAN RAFAEL DE LA ALBAIDA	4	4	
ELECTROMECANICAS	53	38	15
PALMERAS	3	3	
PARQUE AZAHARA	1		1
Total DISTRITO PONIENTE-NORTE	**61**	**45**	**16**

Tabla 10.12 Núcleos familiares, direcciones postales y habitantes por barrio del distrito Poniente Norte al 1/1/2018.						
BARRIO	Núcleos	Habitantes	Direcciones postales habitadas	Habitantes por Núcleo	Habitantes por Dirección	Viviendas IBI
CIUDAD JARDIN DE PONIENTE	217	480	215	2,21	2,23	254
CAMINO DE TURRUÑUELOS	106	272	106	2,57	2,57	128
HUERTA DE SANTA ISABEL-ES	36	98	36	2,72	2,72	122
SAN RAFAEL DE LA ALBAIDA	923	2647	889	2,87	2,98	1010
ELECTROMECANICAS	762	1869	655	2,45	2,85	682
PALMERAS	755	2353	720	3,12	3,27	735
MIRALBAIDA	1484	4160	1421	2,80	2,93	1572
PARQUE AZAHARA	1305	3497	1239	2,68	2,82	1406
Total DISTRITO PONIENTE-NORTE	**5588**	**15376**	**5281**	**2,75**	**2,91**	**5909**

Tabla 10.13 Población de 15 y más años según sexo y nivel de instrucción por barrios del distrito Poniente Norte al 1/1/2018.								
BARRIO	SEXO	Total	No sabe leer o escribir	Titulación inferior al graduado escolar	BUP, ESO o equivalente	Titulación de grado medio o equivalente	Titulación de grado superior o equivalente	Titulación sin especificar
CIUDAD JARDIN DE PONIENTE	Mujeres	175	5	9	53	36	69	3
CIUDAD JARDIN DE PONIENTE	Hombres	192	5	10	90	20	66	1
Total CIUDAD JARDIN DE PONIENTE		367	10	19	143	56	135	4
CAMINO DE TURRUÑUELOS	Mujeres	95		4	45	19	26	1
CAMINO DE TURRUÑUELOS	Hombres	99		7	61	10	20	1
Total CAMINO DE TURRUÑUELOS		194	0	11	106	29	46	2
HUERTA DE SANTA ISABEL-ES	Mujeres	40	2	5	8	8	17	
HUERTA DE SANTA ISABEL-ES	Hombres	34		3	15	4	12	
Total HUERTA DE SANTA ISABEL-ES		74	2	8	23	12	29	0
SAN RAFAEL DE LA ALBAIDA	Mujeres	1006	28	139	381	162	294	2
SAN RAFAEL DE LA ALBAIDA	Hombres	986	44	152	417	115	257	1
Total SAN RAFAEL DE LA ALBAIDA		1992	72	291	798	277	551	3
ELECTROMECANICAS	Mujeres	845	28	310	373	68	64	2
ELECTROMECANICAS	Hombres	849	27	254	435	69	63	1
Total ELECTROMECANICAS		1694	55	564	808	137	127	3
PALMERAS	Mujeres	849	134	503	204	8		
PALMERAS	Hombres	932	77	607	238	9	1	
Total PALMERAS		1781	211	1110	442	17	1	0
MIRALBAIDA	Mujeres	1765	81	549	954	108	69	4
MIRALBAIDA	Hombres	1733	70	522	986	83	67	5
Total MIRALBAIDA		3498	151	1071	1940	191	136	9
PARQUE AZAHARA	Mujeres	1510	52	334	870	131	121	2
PARQUE AZAHARA	Hombres	1476	56	332	906	92	88	2
Total PARQUE AZAHARA		2986	108	666	1776	223	209	4
Total distrito Poniente Norte		12586	609	3740	6036	942	1234	25

Tabla 10.14 Población de 15 y más años según el nivel de instrucción y edad por barrios del distrito Poniente Norte al 1/1/2018.																	
BARRIO	Descripción	Total	De 15 a 19 años	De 20 a 24 años	De 25 a 29 años	De 30 a 34 años	De 35 a 39 años	De 40 a 44 años	De 45 a 49 años	De 50 a 54 años	De 55 a 59 años	De 60 a 64 años	De 65 a 69 años	De 70 a 74 años	De 75 a 79 años	De 80 a 84 años	De mas de 84 años
CIUDAD JARDIN DE PONIENTE	No sabe leer o escribir	10	10														
CIUDAD JARDIN DE PONIENTE	Titulación inferior al graduado escolar	19	8	2			1				1	1	3	3			
CIUDAD JARDIN DE PONIENTE	BUP, ESO o equivalente	143	3	6	13	35	31	18	16	11	4	1	2	3			
CIUDAD JARDIN DE PONIENTE	Titulación de grado medio o equivalente	56			1	17	12	16	7	2	1						
CIUDAD JARDIN DE PONIENTE	Titulación de grado superior o equivalente	135		2	10	29	29	27	24	8	5	1					
CIUDAD JARDIN DE PONIENTE	Titulación sin especificar	4			2	2											
Total CIUDAD JARDIN DE PONIENTE		367	21	10	26	83	73	61	47	21	11	3	5	6	0	0	0
CAMINO DE TURRUÑUELOS	Titulación inferior al graduado escolar	11			3	2	1	1	1	1	1				1		

Tabla 10.14 Población de 15 y más años según el nivel de instrucción y edad por barrios del distrito Poniente Norte al 1/1/2018. Continuación.

BARRIO	Descripción	Total	De 15 a 19 años	De 20 a 24 años	De 25 a 29 años	De 30 a 34 años	De 35 a 39 años	De 40 a 44 años	De 45 a 49 años	De 50 a 54 años	De 55 a 59 años	De 60 a 64 años	De 65 a 69 años	De 70 a 74 años	De 75 a 79 años	De 80 a 84 años	De mas de 84 años
CAMINO DE TURRUÑUELOS	BUP, ESO o equivalente	106		3	14	32	27	11	4	5	1	3	1	2	2	1	
CAMINO DE TURRUÑUELOS	Titulación de grado medio o equivalente	29			3	10	8	4	1	1			2				
CAMINO DE TURRUÑUELOS	Titulación de grado superior o equivalente	46		1	1	13	20	3	6	1	1						
CAMINO DE TURRUÑUELOS	Titulación sin especificar	2				2											
Total CAMINO DE TURRUÑUELOS		194	0	4	21	59	56	19	12	8	3	3	3	2	3	1	0
HUERTA DE SANTA ISABEL-ES	No sabe leer o escribir	2	2														
HUERTA DE SANTA ISABEL-ES	Titulación inferior al graduado escolar	8	1	1						2	2		1				1
HUERTA DE SANTA ISABEL-ES	BUP, ESO o equivalente	23	2	1		4	2	5	4	4				1			
HUERTA DE SANTA ISABEL-ES	Titulación de grado medio o equivalente	12				1	2	6	1	2							
HUERTA DE SANTA ISABEL-ES	Titulación de grado superior o equivalente	29		1		6	5	11	5		1						
Total HUERTA DE SANTA ISABEL-ES		74	5	3	0	11	9	22	10	8	3	0	1	1	0	0	1
SAN RAFAEL DE LA ALBAIDA	No sabe leer o escribir	72	63							1				3		4	1
SAN RAFAEL DE LA ALBAIDA	Titulación inferior al graduado escolar	291	25	9	10	12	8	9	10	18	31	35	33	30	24	13	24
SAN RAFAEL DE LA ALBAIDA	BUP, ESO o equivalente	798	41	84	44	82	96	98	111	82	69	47	19	12	8	4	1
SAN RAFAEL DE LA ALBAIDA	Titulación de grado medio o equivalente	277		1	6	41	64	55	55	25	11	13	2	3		1	
SAN RAFAEL DE LA ALBAIDA	Titulación de grado superior o equivalente	551		12	28	71	166	135	64	39	23	7	4	1	1		
SAN RAFAEL DE LA ALBAIDA	Titulación sin especificar	3				2	1										
Total SAN RAFAEL DE LA ALBAIDA		1992	129	106	88	208	335	297	240	165	134	102	58	49	33	22	26
ELECTROMECANICAS	No sabe leer o escribir	55	43				1				1	1		1	1	2	5
ELECTROMECANICAS	Titulación inferior al graduado escolar	564	22	10	2	18	20	8	26	28	47	82	72	58	43	53	75
ELECTROMECANICAS	BUP, ESO o equivalente	808	29	85	57	67	64	65	71	112	97	51	45	31	14	13	7
ELECTROMECANICAS	Titulación de grado medio o equivalente	137			7	10	11	13	11	21	22	21	6	7	3	4	1
ELECTROMECANICAS	Titulación de grado superior o equivalente	127		7	25	20	14	12	10	14	11	6	6	2			
ELECTROMECANICAS	Titulación sin especificar	3				1		1									1

Tabla 10.14 Población de 15 y más años según el nivel de instrucción y edad por barrios del distrito Poniente Norte al 1/1/2018. Continuación.

BARRIO	Descripción	Total	De 15 a 19 años	De 20 a 24 años	De 25 a 29 años	De 30 a 34 años	De 35 a 39 años	De 40 a 44 años	De 45 a 49 años	De 50 a 54 años	De 55 a 59 años	De 60 a 64 años	De 65 a 69 años	De 70 a 74 años	De 75 a 79 años	De 80 a 84 años	De mas de 84 años
Total ELECTROMECANICAS		1694	94	102	91	116	110	99	118	175	178	161	129	99	61	72	89
PALMERAS	No sabe leer o escribir	211	93	1	2	1	4	4	6	6	13	15	13	20	9	16	8
PALMERAS	Titulación inferior al graduado escolar	1110	83	116	142	116	87	84	105	104	77	76	45	36	15	15	9
PALMERAS	BUP, ESO o equivalente	442	8	60	62	50	69	62	62	34	21	10	3		1		
PALMERAS	Titulación de grado medio o equivalente	17			1	1	1		3	5	5			1			
PALMERAS	Titulación de grado superior o equivalente	1						1									
Total PALMERAS		1781	184	177	207	168	161	151	176	149	116	101	61	57	25	31	17
MIRALBAIDA	No sabe leer o escribir	151	129					1	3	1	1	2		1	3	6	4
MIRALBAIDA	Titulación inferior al graduado escolar	1071	62	29	48	61	69	67	69	84	154	144	98	64	42	32	48
MIRALBAIDA	BUP, ESO o equivalente	1940	98	206	184	169	189	190	282	237	205	106	38	18	6	11	1
MIRALBAIDA	Titulación de grado medio o equivalente	191			11	31	26	36	18	27	14	14	3	7	4		
MIRALBAIDA	Titulación de grado superior o equivalente	136		11	35	27	16	15	8	10	3	7	3	1			
MIRALBAIDA	Titulación sin especificar	9			1	6	2										
Total MIRALBAIDA		3498	289	246	279	294	302	309	380	359	377	273	142	91	55	49	53
PARQUE AZAHARA	No sabe leer o escribir	108	97						1		1	1			1	4	3
PARQUE AZAHARA	Titulación inferior al graduado escolar	666	64	17	25	16	39	22	47	56	86	75	60	45	35	51	28
PARQUE AZAHARA	BUP, ESO o equivalente	1776	83	216	155	148	162	150	210	316	185	75	33	20	11	8	4
PARQUE AZAHARA	Titulación de grado medio o equivalente	223			17	36	24	37	22	44	22	12	2	4		1	2
PARQUE AZAHARA	Titulación de grado superior o equivalente	209		28	48	26	24	25	18	22	10	2	2	1	2	1	
PARQUE AZAHARA	Titulación sin especificar	4			1	2	1										
Total PARQUE AZAHARA		2986	244	261	246	228	250	234	298	438	304	165	97	70	49	65	37
Total distrito Poniente Norte		12586	966	909	958	1167	1296	1192	1281	1323	1126	808	496	375	226	240	223

Tabla 10.15 Población nacida en comarcas de la provincia de Córdoba por barrios del distrito Poniente Norte al 1/1/2018									
BARRIO	Total	ALTO GUADAL-QUIVIR	CAMPIÑA DE BAENA	CAMPIÑA SUR	CORDOBA	LOS PEDROCHES	SUBBÉTICA	VALLE DEL GUADIATO	VALLE MEDIO DEL GUADALQUIVIR
CIUDAD JARDIN DE PONIENTE	408	2	2	8	374	3	6	1	12
CAMINO DE TURRUÑUELOS	237	7	2	5	218	3	1		1
HUERTA DE SANTA ISABEL-ES	75	3			69		1	1	1
SAN RAFAEL DE LA ALBAIDA	2204	41	38	59	1934	32	36	27	37
ELECTROMECANICAS	1574	19	16	50	1367	22	25	36	39
PALMERAS	2111	13	13	23	2007	10	9	16	20
MIRALBAIDA	3622	26	45	67	3263	61	50	35	75
PARQUE AZAHARA	2874	38	21	58	2513	33	58	52	101
Total DISTRITO PONIENTE-NORTE	13105	149	137	270	11745	164	186	168	286

Tabla 10.16 Población nacida en otras provincias andaluzas por barrios del distrito Poniente Norte al 1/1/2018								
BARRIO	Total	ALMERIA	CADIZ	GRANADA	HUELVA	JAEN	MALAGA	SEVILLA
CIUDAD JARDIN DE PONIENTE	34		1	1	2	9	6	15
CAMINO DE TURRUÑUELOS	13					5		8
HUERTA DE SANTA ISABEL-ES	7		1		1	4	1	
SAN RAFAEL DE LA ALBAIDA	170	7	20	17	9	62	19	36
ELECTROMECANICAS	126	7	14	20	10	29	16	30
PALMERAS	103	1	6	2	4	29	27	34
MIRALBAIDA	188	5	19	14	4	50	31	65
PARQUE AZAHARA	260	9	33	38	10	65	24	81
Total DISTRITO PONIENTE-NORTE	901	29	94	92	40	253	124	269

Tabla 10.17 Población nacida en otras Comunidades Autónomas por barrios del distrito Poniente Norte al 1/1/2018																				
BARRIO	Total	ag	ón	inc	ipa	do	de)	es	(Isl	as)	nar	ias	bri	a	iva	nc	ha	y	Le	ón
CIUDAD JARDIN DE PONIENTE	33	1									2		1			2			1	
CAMINO DE TURRUÑUELOS	16	1														4				
HUERTA DE SANTA ISABEL-ES	8															1			1	
SAN RAFAEL DE LA ALBAIDA	183	2				2					2		1			28			10	
ELECTROMECANICAS	120	4				2			3		4		1			9			18	
PALMERAS	111	1				1			13		3					9			1	
MIRALBAIDA	207	6				8			11		1		4			18			10	
PARQUE AZAHARA	235	7				6			4		3					28			18	
Total DISTRITO PONIENTE-NORTE	913	22				19			31		15		7			99			59	

BARRIO	alu	ña	ve	ill	a	en	cia	na	du	ra	Gal	icia	Rio	ja	dri	d	rci	a	var	ra	Va	sco
CIUDAD JARDIN DE PONIENTE		4						4		9						6						3
CAMINO DE TURRUÑUELOS		5						2								2		1				1
HUERTA DE SANTA ISABEL-ES		3			1					2												
SAN RAFAEL DE LA ALBAIDA		42			4			15		20		7				33		3		1		13
ELECTROMECANICAS		25			7			8		8		3				20		1		1		6
PALMERAS		31			3			9		6		1				27		2				4
MIRALBAIDA		61			4			15		15						26		11		2		15
PARQUE AZAHARA		58			2			16		21		4		3		39		10		1		15
Total DISTRITO PONIENTE-NORTE		229			21			69		81		15		3		153		28		5		57

Tabla 10.18 Población extranjera por continente de procedencia y barrios del distrito Poniente Norte al 1/1/2018							
BARRIO	Total	ÁFRICA	AMÉRICA	ASIA	OCEANÍA	RESTO EUROPA	UNIÓN EUROPEA
CIUDAD JARDIN DE PONIENTE	3		2				1
CAMINO DE TURRUÑUELOS	2		2				
HUERTA DE SANTA ISABEL-ES	3		2				1
SAN RAFAEL DE LA ALBAIDA	43	2	14	3		1	23
ELECTROMECANICAS	32	5	10				17
PALMERAS	16	11	1	1			3
MIRALBAIDA	73	14	24	4		1	30
PARQUE AZAHARA	53	6	24			6	17
Total DISTRITO PONIENTE-NORTE	225	38	79	8	0	8	92

Tabla 10.19 Población extranjera por países y barrios del distrito Poniente Norte al 1/1/2018									
País	Total	CIUDAD JARDIN DE PONIENTE	CAMINO DE TURRUÑUELOS	HUERTA DE SANTA ISABEL-ES	SAN RAFAEL DE LA ALBAIDA	ELECTRO-MECANICAS	PALMERAS	MIRALBAIDA	PARQUE AZAHARA
AFRICA. SIN RELACIONAR	5					1			4
ALEMANIA	4				1	1		1	1
ARGELIA	1								1
ARGENTINA	7	1						3	3
BANGLADESH	1							1	
BELGICA	2				2				
BOLIVIA	2				1			1	
BRASIL	12					6	1	3	2
BULGARIA	6				1	3	1	1	
CHILE	4							2	2
CHINA	3				2			1	
COLOMBIA	11							10	1
DINAMARCA	1					1			
ECUADOR	10				7			1	2
ESLOVENIA	2					2			
ESTADOS UNIDOS	3				2	1			
FRANCIA	4	1					1	1	1
GEORGIA	1				1				
GRECIA	7					6		1	
GUINEA ECUATORIA	1							1	
HOLANDA	2							2	
HONDURAS	1					1			
IRLANDA	1								1
ITALIA	12			1	2			2	7
MARRUECOS	21				2	3	11	4	1
MEJICO	1	1							
NICARAGUA	2								2
NIGERIA	8							8	
NORUEGA	1								1
PAKISTAN	3				1			2	
PARAGUAY	6		1		2	1		2	
PERU	1					1			
POLONIA	5				2			2	1
PORTUGAL	3				2	1			
REINO UNIDO	9				6			3	
REP.DEMOC. CONGO	1							1	
REPUB.DOMINICANA	4							1	3
RUMANIA	34				7	3	1	17	6
RUSIA	4								4
SENEGAL	1					1			

Tabla 10.19 Población extranjera por países y barrios del distrito Poniente Norte al 1/1/2018. Continuación.									
País	Total	CIUDAD JARDIN DE PONIENTE	CAMINO DE TURRUÑUELOS	HUERTA DE SANTA ISABEL-ES	SAN RAFAEL DE LA ALBAIDA	ELECTRO-MECANICAS	PALMERAS	MIRALBAIDA	PARQUE AZAHARA
SRI LANKA	1						1		
UCRANIA	2							1	1
VENEZUELA	15		1	2	2			1	9
Total distrito Poniente Norte	225	3	2	3	43	32	16	73	53

Tabla 10.20 Movimientos del Padrón Municipal de Habitantes por barrios del distrito Poniente Norte del 1/1/2017 al 31/12/2017.											
BARRIO	Altas de extran-jeros	Altas de Naci-mientos	Altas de otro Municipio	Otras Altas	Total Altas	Baja de Resi-dencia	Defun-ciones	Emigra-ción Extran-jero	Otras Bajas	Total Bajas	Regularización Altas-Bajas Años Anteriores*
CIUDAD JARDIN DE PONIENTE		10	6		16	0	0	0	2	2	123
CAMINO DE TURRUÑUELOS		14	7	1	22	0	0	0	1	1	61
HUERTA DE SANTA ISABEL-ES	1	3	2		6	0	0	0	0	0	21
SAN RAFAEL DE LA ALBAIDA	11	50	49	3	113	0	10	7	29	46	146
ELECTROMECANICAS	1	10	35	1	47	0	18	1	39	58	13
PALMERAS	2	47	24	2	75	1	17	0	62	80	-1
MIRALBAIDA	6	29	25		60	1	17	3	46	67	3
PARQUE AZAHARA	11	23	50	3	87	0	18	1	50	69	-32
Total distrito Poniente Norte	32	162	185	9	388	2	80	12	226	320	150

Tabla 10.21 Nacimientos y defunciones por barrios del distrito Poniente Norte durante el año 2017										
	Población al 1/1/2018			Nacimientos			Defunciones			
BARRIO	Total	Mujeres	Hombres	Total	Mujeres	Hombres	Total	Mujeres	Hombres	Crecimiento Natural
CIUDAD JARDIN DE PONIENTE	480	224	256	10	5	5	0	0	0	10
CIUDAD JARDIN DE PONIENTE-2	0	0	0	0	0	0	0	0	0	0
CIUDAD JARDIN PONIENTE-3	0	0	0	0	0	0	0	0	0	0
SANTA ANA DE LA ALBAIDA-N	0	0	0	0	0	0	0	0	0	0
CAMINO DE TURRUÑUELOS	272	127	145	14	5	9	0	0	0	14
HUERTA DE SANTA ISABEL-ES	98	52	46	3	3	0	0	0	0	3
PARCELACION SANTA ANA DE	0	0	0	0	0	0	0	0	0	0
ALMUNIA DE TURRUÑUELOS	0	0	0	0	0	0	0	0	0	0
HUERTA DE SANTA ISABEL-OESTE	0	0	0	0	0	0	0	0	0	0
SAN RAFAEL DE LA ALBAIDA	2647	1338	1309	50	23	27	10	6	4	40
ELECTROMECANICAS	1869	933	936	10	6	4	18	13	5	-8
PALMERAS	2353	1140	1213	47	21	26	17	10	7	30
MIRALBAIDA	4160	2093	2067	29	17	12	17	9	8	12
PARQUE AZAHARA	3497	1759	1738	23	12	11	18	7	11	5
Total DISTRITO PONIENTE-NORTE	**15376**	**7666**	**7710**	**186**	**92**	**94**	**80**	**45**	**35**	**106**

Tabla 10.22 Defunciones por Barrio y tramo de edad en el distrito Poniente Norte entre el 1/1/2017 y el 31/12/2017.																					
Barrio	Población Media	Total Defunciones	De 0 años	De 1 a 4 años	De 5 a 9 años	De 10 a 14 años	De 15 a 19 años	De 20 a 24 años	De 25 a 29 años	De 30 a 34 años	De 35 a 39 años	De 40 a 44 años	De 45 a 49 años	De 50 a 54 años	De 55 a 59 años	De 60 a 64 años	De 65 a 69 años	De 70 a 74 años	De 75 a 79 años	De 80 a 84 años	De mas de 84 años
CIUDAD JARDIN DE PONIENTE	412																				
CAMINO DE TURRUÑUELOS	231																				
HUERTA DE SANTA ISABEL-ES	85																				
SAN RAFAEL DE LA ALBAIDA	2541	10												2		1			1	5	1
ELECTROMECANICAS	1868	18													1	2			3	2	10
PALMERAS	2356	17	1								1		3	2		1		2	2	3	2
MIRALBAIDA	4162	17											1			2	1	2	1	4	6
PARQUE AZAHARA	3504	18									1				1			2	2	5	7
Total DISTRITO PONIENTE-NORTE	15158	80	1	0	0	0	0	0	0	0	2	0	4	4	2	6	1	6	9	19	26

Tabla 10.23 Altas por inmigración en los barrios del distrito Poniente Norte entre el 1/1/2017 y el 31/12/2017.													
BARRIO	Total Habitantes	Enero	Febrero	Marzo	Abril	Mayo	Junio	Julio	Agosto	Septiem-bre	Octubre	Noviem-bre	Diciem-bre
CIUDAD JARDIN DE PONIENTE	6	2		2									2
CAMINO DE TURRUÑUELOS	7	4				1		1			1		
HUERTA DE SANTA ISABEL-ES	3					1					1		1
SAN RAFAEL DE LA ALBAIDA	60	6	5	4	1	16	6	5	10		2		5
ELECTROMECANICAS	36	2	4		2	6	3	2	6	4	1	1	5
PALMERAS	26	6			1	5	2	1	2	4	4	1	
MIRALBAIDA	31	1	1	4	6	1	1	1	5	2	3	5	1
PARQUE AZAHARA	61	8	7	10	2	2	2	5	5	11	1	8	
Total distrito Poniente Norte	230	29	17	20	12	32	14	15	28	21	13	15	14

Tabla 10.24 Bajas por emigración en los barrios del distrito Poniente Norte entre el 1/1/2017 y el 31/12/2017.													
BARRIO	Total Habitantes	Enero	Febrero	Marzo	Abril	Mayo	Junio	Julio	Agosto	Septiem-bre	Octubre	Noviem-bre	Diciem-bre
CIUDAD JARDIN DE PONIENTE	2								1		1		
CAMINO DE TURRUÑUELOS	1	1											
SAN RAFAEL DE LA ALBAIDA	36	1	2	4	1			3	11	5		4	5
ELECTROMECANICAS	40	6	6	1	3	1	3	6	1	5	5	2	1
PALMERAS	62	3	3	4	5	4	3	4	11	8	6	5	6
MIRALBAIDA	50	4	2	2	1	7	3	3	2	7	9	3	7
PARQUE AZAHARA	51	7		8	5	4	2	1	6	5	6	4	3
Total distrito Poniente Norte	242	22	13	19	15	16	11	17	32	30	27	18	22

Tabla 10.25 Altas por inmigración en el distrito Poniente Norte desde la provincia de Córdoba en el periodo 1/1/2017 al 31/12/2017								
BARRIO	Total	ALTO GUADALQUIVIR	CAMPIÑA DE BAENA	CAMPIÑA SUR	LOS PEDROCHES	SUBBÉTICA	VALLE DEL GUADIATO	VALLE MEDIO DEL GUADALQUIVIR
CIUDAD JARDIN DE PONIENTE	2	1				1		
CAMINO DE TURRUÑUELOS	7	5		1	1			
SAN RAFAEL DE LA ALBAIDA	17		1	3		2	5	6
ELECTROMECANICAS	11					3		8
PALMERAS	9				1			8
MIRALBAIDA	15	3			2		1	9
PARQUE AZAHARA	13		1	1	4	2	2	3
Total DISTRITO PONIENTE-NORTE	74	9	2	5	8	8	8	34

Tabla 10.26 Bajas por emigración en el distrito Poniente Norte hacia la provincia de Córdoba en el periodo 1/1/2017 al 31/12/2017								
BARRIO	Total	ALTO GUADALQUIVIR	CAMPIÑA DE BAENA	CAMPIÑA SUR	LOS PEDROCHES	SUBBÉTICA	VALLE DEL GUADIATO	VALLE MEDIO DEL GUADALQUIVIR
SAN RAFAEL DE LA ALBAIDA	6		1		1		2	2
ELECTROMECANICAS	3							3
PALMERAS	24				10			14
MIRALBAIDA	21	3		4	1	1	4	8
PARQUE AZAHARA	16	1	3		4	2		6
Total DISTRITO PONIENTE-NORTE	70	4	4	4	16	3	6	33

Tabla 10.27 Altas por inmigración en el distrito Poniente Norte desde otras provincias andaluzas en el periodo 1/1/2017 al 31/12/2017								
BARRIO	Total	ALMERIA	CADIZ	GRANADA	HUELVA	JAEN	MALAGA	SEVILLA
CIUDAD JARDIN DE PONIENTE	2						2	
HUERTA DE SANTA ISABEL-ES	1							1
SAN RAFAEL DE LA ALBAIDA	17	1		1	3	3	6	3
ELECTROMECANICAS	17		1			4	2	10
PALMERAS	7						3	4
MIRALBAIDA	3	2						1
PARQUE AZAHARA	17	3	3		1	3		7
Total DISTRITO PONIENTE-NORTE	64	6	4	1	4	10	13	26

Tabla 10.28 Bajas por emigración en el distrito Poniente Norte hacia otras provincias andaluzas en el periodo 1/1/2017 al 31/12/2017								
BARRIO	Total	ALMERIA	CADIZ	GRANADA	HUELVA	JAEN	MALAGA	SEVILLA
SAN RAFAEL DE LA ALBAIDA	8		1		2		2	3
ELECTROMECANICAS	16		3	1		1	5	6
PALMERAS	28		1	1	2	4	4	16
MIRALBAIDA	11		4	2		1	2	2
PARQUE AZAHARA	20	3			6		8	3
Total DISTRITO PONIENTE-NORTE	83	3	9	4	10	6	21	30

Tabla 10.29 Altas por inmigración en el distrito Poniente Norte desde otras Comunidades Autónomas en el periodo 1/1/2017 al 31/12/2017

BARRIO	Total	Aragón	Asturias (Principado de)	Baleares (Islas)	Canarias	Cantabria	Castilla - La Mancha	Castilla y León	Cataluña	Ceuta y Melilla	Comunidad Valenciana	Extremadura	Galicia	La Rioja	Madrid	Murcia	Navarra	País Vasco
CIUDAD JARDIN DE PONIENTE	2											2						
HUERTA DE SANTA ISABEL-ES	1														1			
SAN RAFAEL DE LA ALBAIDA	15				1		1	1		1	4				7			
ELECTROMECANICAS	7				1								1		4		1	
PALMERAS	8					2	1				1							4
MIRALBAIDA	7			1					2		3				1			
PARQUE AZAHARA	20	3		3			1	1	2	1	6					2		1
Total DISTRITO PONIENTE-NORTE	60	3	0	4	2	2	3	2	4	2	14	2	1	0	13	2	1	5

Tabla 10.30 Bajas por emigración en el distrito Poniente Norte hacia otras Comunidades Autónomas en el periodo 1/1/2017 al 31/12/2017

BARRIO	Total	Aragón	Asturias (Principado de)	Baleares (Islas)	Canarias	Cantabria	Castilla - La Mancha	Castilla y León	Cataluña	Ceuta y Melilla	Comunidad Valenciana	Extremadura	Galicia	La Rioja	Madrid	Murcia	Navarra	País Vasco
CIUDAD JARDIN DE PONIENTE	2											1			1			
CAMINO DE TURRUÑUELOS	1								1									
SAN RAFAEL DE LA ALBAIDA	15			1	1		3		2		6				2			
ELECTROMECANICAS	20				2	1			3		1	2			9		2	
PALMERAS	10			1		2	1		3						3			
MIRALBAIDA	15						1	4	2		2				2			4
PARQUE AZAHARA	14	2		1	3			1	2	1	2				2			
Total DISTRITO PONIENTE-NORTE	77	2	0	3	6	3	5	5	13	1	11	3	0	0	19	0	2	4

Tabla 10.31 Altas por inmigración en el distrito Poniente Norte desde el extranjero en el periodo 1/1/2017 al 31/12/2017

País	Total	HUERTA DE SANTA ISABEL-ES	SAN RAFAEL DE LA ALBAIDA	ELECTROME-CANICAS	PALMERAS	MIRALBAIDA	PARQUE AZAHARA
AFRICA. SIN RELACIONAR	6						6
BANGLADESH	1					1	
BELGICA	2		2				
BULGARIA	1		1				
CHILE	1					1	
EL SALVADOR	4		4				
FINLANDIA	1		1				
MARRUECOS	2				2		
NICARAGUA	2			1			1
PAKISTAN	1		1				
PARAGUAY	1		1				
PORTUGAL	1		1				
REP.DEMOC. CONGO	1					1	
SIRIA	2					2	
UCRANIA	1					1	
VENEZUELA	5	1					4
Total distrito Poniente Norte	32	1	11	1	2	6	11

Tabla 10.32 Bajas por emigración en el distrito Poniente Norte hacia el extranjero en el periodo 1/1/2017 al 31/12/2017					
País	Total	SAN RAFAEL DE LA ALBAIDA	ELECTROME-CANICAS	MIRALBAIDA	PARQUE AZAHARA
ALEMANIA	1			1	
BELGICA	1			1	
EMIRATOS ARABES	1		1		
ESTADOS UNIDOS	1	1			
FRANCIA	1			1	
IRLANDA	1	1			
ITALIA	3	3			
QATAR	2	1			1
REINO UNIDO	1	1			
Total distrito Poniente Norte	12	7	1	3	1

Tabla 10.33 Inmigración desde el extranjero en el distrito Poniente Norte por tramo de edad y distrito durante el periodo 1/1/2017 al 31/12/2017																			
Barrio	Total	De 0 a 4 años	De 10 a 14 años	De 15 a 19 años	De 20 a 24 años	De 25 a 29 años	De 30 a 34 años	De 35 a 39 años	De 40 a 44 años	De 45 a 49 años	De 5 a 9 años	De 50 a 54 años	De 55 a 59 años	De 60 a 64 años	De 65 a 69 años	De 70 a 74 años	De 75 a 79 años	De 80 a 84 años	De mas de 84 años
HUERTA DE SANTA ISABEL-ES	1								1										
SAN RAFAEL DE LA ALBAIDA	11			2		1		3	1	2	1	1							
ELECTROMECANICAS	1						1												
PALMERAS	2									1			1						
MIRALBAIDA	6			1		2			1				1		1				
PARQUE AZAHARA	11	2		2	3	4													
Total DISTRITO PONIENTE-NORTE	32	2	0	5	3	7	1	3	3	3	1	1	2	0	1	0	0	0	0

Tabla 10.34 Emigración hacía el extranjero en el distrito Poniente Norte por barrio y tramo de edad durante el periodo 1/1/2017 al 31/12/2017																			
Barrio	Total Emigración	De 0 a 4 años	De 10 a 14 años	De 15 a 19 años	De 20 a 24 años	De 25 a 29 años	De 30 a 34 años	De 35 a 39 años	De 40 a 44 años	De 45 a 49 años	De 5 a 9 años	De 50 a 54 años	De 55 a 59 años	De 60 a 64 años	De 65 a 69 años	De 70 a 74 años	De 75 a 79 años	De 80 a 84 años	De más de 84 años
HUERTA DE SANTA ISABEL-ES	0								0										
SAN RAFAEL DE LA ALBAIDA	7		1	3		0	1	1	0	0	0	1							
ELECTROMECANICAS	1					1	0												
PALMERAS	0									0			0						
MIRALBAIDA	3			0		1	2		0				0		0				
PARQUE AZAHARA	1	0		0	0	0				1									
Total DISTRITO PONIENTE-NORTE	12	0	1	3	0	2	3	1	0	1	0	1	0	0	0	0	0	0	0

Tabla 10.35 Movimientos migratorios desde el extranjero en el distrito Poniente Norte por barrios y nivel de estudios entre el 1/1/2017 y el 31/12/2017.						
BARRIO	Total	No sabe leer o escribir	Titulación inferior al graduado escolar	BUP o equivalente	Titulación de grado medio o equivalente	Titulación de grado superior o equivalente
HUERTA DE SANTA ISABEL-ES	1			1		
SAN RAFAEL DE LA ALBAIDA	11	2	1	2	1	5
ELECTROMECANICAS	1			1		
PALMERAS	2			2		
MIRALBAIDA	6		4	2		
PARQUE AZAHARA	11	2	2	7		
Total distrito Poniente Norte	32	4	7	15	1	5

Tabla 10.36 Emigración hacía el extranjero en el distrito Poniente Norte según nivel de instrucción por Barrios desde el 1/1/2017 al 31/12/2017						
Barrio	Total	No sabe leer o escribir	Titulación inferior al graduado escolar	BUP o equivalente	Titulación de grado medio o equivalente	Titulación de grado superior o equivalente
SAN RAFAEL DE LA ALBAIDA	7	2	1	2	1	1
ELECTROMECANICAS	1					1
MIRALBAIDA	3		1	1		1
PARQUE AZAHARA	1			1		
Total DISTRITO PONIENTE-NORTE	12	2	2	4	1	3

Tabla 10.37 Movimientos de cambio de domicilio por barrios del distrito Poniente Norte entre el 1/1/2017 y el 31/12/2017			
Barrio	Altas	Bajas	Altas - Bajas
CIUDAD JARDIN DE PONIENTE	108	2	106
CAMINO DE TURRUÑUELOS	65	4	61
HUERTA DE SANTA ISABEL-ES	20	0	20
SAN RAFAEL DE LA ALBAIDA	241	106	135
ELECTROMECANICAS	65	40	25
PALMERAS	129	135	-6
MIRALBAIDA	162	161	1
PARQUE AZAHARA	111	142	-31
Total distrito Poniente Norte	901	590	311

Tabla 10.38 Movimientos de cambio de domicilio por Barrios del distrito Poniente Norte por sexo entre el 1/1/2017 y el 31/12/2017						
	Altas			Bajas		
Barrio	Total	Mujeres	Hombres	Total	Mujeres	Hombres
CIUDAD JARDIN DE PONIENTE	108	43	65	2	1	1
CAMINO DE TURRUÑUELOS	65	30	35	4	1	3
HUERTA DE SANTA ISABEL-ES	20	9	11			
SAN RAFAEL DE LA ALBAIDA	241	127	114	106	43	63
ELECTROMECANICAS	65	40	25	40	23	17
PALMERAS	129	55	74	135	65	70
MIRALBAIDA	162	90	72	161	91	70
PARQUE AZAHARA	111	53	58	142	77	65
Total distrito Poniente Norte	901	447	454	590	301	289

11. BARRIOS DEL DISTRITO PONIENTE SUR.

El acuerdo adoptado por el Excmo. Ayuntamiento Pleno, en sesión ordinaria celebrada el día 2 de marzo de 2006, determinó que el distrito Poniente Sur, comprende "El polígono delimitado al sur de la línea de ferrocarril en el tramo comprendido entre cruce con ronda de poniente y Av. Mozárabes; al oeste de la Av. Mozárabes, Av. República Argentina, Av. Conde de Vallellano y Av. del Corregidor; al norte del cauce del río Guadalquivir, en el tramo comprendido entre puente de San Rafael y Puente de Andalucía; al este de la ronda de poniente, en el tramo comprendido entre puente de Andalucía y cruce con la línea de ferrocarril. Le corresponde los barrios de Parque Cruz Conde, Vista-Alegre, Polígono de Poniente, Huerta la Marquesa, Ciudad Jardín, Cercadilla Medina Azahara y Olivos Borrachos".

El distrito Poniente Sur con 41.868 habitantes al 1 de enero de 2018 ocupa el segundo lugar en población, entre los diferentes distritos municipales. El distrito lo componen siete barrios, de los cuales el más poblado en dicha fecha era Ciudad Jardín con 16.779 habitantes, que ocupaba igualmente el segundo lugar en población entre los barrios del municipio, los restantes barrios del distrito tenían, en la fecha de referencia, un número de habitantes bastante menor que oscilaba entre los 6.961 habitantes del barrio Polígono de Poniente y los 1.559 de Olivos Borrachos. Durante el periodo 1998-2017 el distrito perdió 1.930 habitantes, siendo el barrio de Ciudad Jardín donde se produjo el mayor descenso, 2.695 habitantes, seguido de los barrios Parque Cruz Conde, Cercadillas-Medina Azahara y Huerta de la Marquesa, con pérdidas de 591, 479 y 187 habitantes respectivamente. Por el contrario, el barrio Polígono de Poniente aumentó su población en el periodo antes indicado, en 1.259 habitantes; asimismo, los barrios Olivos Borrachos y Vistaalegre, crecieron en 656 y 107 habitantes cada uno.

El número de unidades familiares del distrito era 15.695, de las cuales 5.281 estaban compuestas por un solo miembro; Ciudad Jardín, el barrios con mayor número de núcleos, tenía 7.601 núcleos familiares, de los cuales 3.031 solo contaban con un solo habitantes, es decir, el 39,89% del total, siendo también significativa la proporción de núcleos con un solo componente que se daba en los barrios Parque Cruz Conde, 34,16%, y Huerta de la Marquesa, 30,42%. El número de habitantes por núcleo del distrito era 2,38, siendo el barrio que presentaba el mayor número Polígono de Poniente con 2,68 habitantes por núcleo, y el barrio con menor número Ciudad Jardín con 2,21 habitantes por núcleo. El número de familias monoparentales del distrito era 1.552, correspondiéndole a los barrios de Ciudad Jardín y Parque Cruz Conde las mayores cifras, 620 y 256 núcleos respectivamente.

El índice de envejecimiento del distrito, 22,1%, estaba por encima del valor del municipio, 18,2%, destacando el barrio de Ciudad Jardín con el porcentaje más elevado, 24,8%; asimismo, este barrio presentaba el índice de vez más alto del distrito, 206,5%, siendo el del distrito 176,0% y el del municipio el 118,8%. Los barrios con los índices de envejecimiento y vejez más bajos eran Olivos Borrachos y Polígono de Poniente, los cuales tenían valores por debajo de los del municipio. La esperanza de vida al nacer en el distrito era de 84,6 años, superior a la del municipio, 82,8 años, siendo la esperanza de vida de las mujeres, 87,0 años y la de los hombres, 81,7 años.

El índice de dependencia del distrito, 65,3%, era superior al del municipio, 63,6%. El barrio del distrito que presentaba el mayor porcentaje era Parque Cruz Conde, 75,5%, y el que menos Polígono de Poniente con el 52,2%.

El índice de soledad del distrito, 24,66% era superior al del municipio, 21,79%, siendo el barrio de Ciudad Jardín el que tenía el mayor porcentaje, 28,87%, y Olivos Borrachos con el 15,6% el que tenía el valor más bajo.

La tasa de fecundidad del distrito32,0 por mil, era inferior a la del municipio, 34,4 por mil. El barrio Polígono de Poniente con una tasa del 44,8 por mil, era el que mayor valor registraba, mientras que el barrio Vistaalegre con un 20,1 por mil era el que tenía el valor más bajo.

La tasa de natalidad del distrito, 7,1 por mil, se encontraba por debajo de la del municipio 7,75 por mil. El barrio Polígono de Poniente, 10,5 por mil, era el que presentaba la tasa más elevada del distrito y Vistaalegre la más baja, 4,2 por mil.

La tasa de mortalidad del distrito, 9,4 por mil, era superior a la del municipio, 8,85 por mil. El barrio de Huerta de la Marquesa era el que presentaba la mayor tasa de mortalidad con un 12,6 por mil y Polígono de Ponient la tasa más baja, 6,1 por mil.

El porcentaje de niños en el distrito era del 12,5%, inferior al del municipio que era el 15,35%. El barrio Olivos Borrachos era el que presentaba el mayor porcentaje con un 18,9%, mientras que Vistaalegre con el 10,6% tenía el valor más bajo.

El índice de instrucción insuficiente, 19,98%, era inferior al del municipio, 27,86%, siendo el barrio Parque Cruz Conde, 27,48%, el que presentaba la cifra más elevada y Vistaalegre, 11,82%, la cifra más baja. El porcentaje de titulados universitarios de los diferentes barrios era superior al del municipio, siendo Vistaalegre con un 48,67% de la población mayor de catorce años el barrio que presentaba la cifra más elevada.

El porcentaje de extranjeros del distrito, 5,86%, era superior al del municipio, 3,04%, siendo el barrio de Ciudad Jardín, 10,11%, el que tenía el mayor porcentaje, seguido de Parque Cruz Conde, 5,28%. Por el contrario, Polígono de Poniente, 1,41%, y Vistaalegre, 1,81%, los barrios con menor proporción de extranjeros.

La tasa de migración del distrito presentaba un valor del 4,14 por mil, muy superior a la del municipio, 0,51 por mil. Siendo el barrio Ciudad Jardín, 8,2 por mil, el que mostraba el mayor valor, y Olivos Borrachos con un valor negativo de menos 15,3 por mil el que tenía el valor más bajo.

En la Tabla 11.1 se presenta un conjunto de indicadores demográficos donde se puede establecer la comparación de los valores de cada barrio con los del distrito y del municipio.

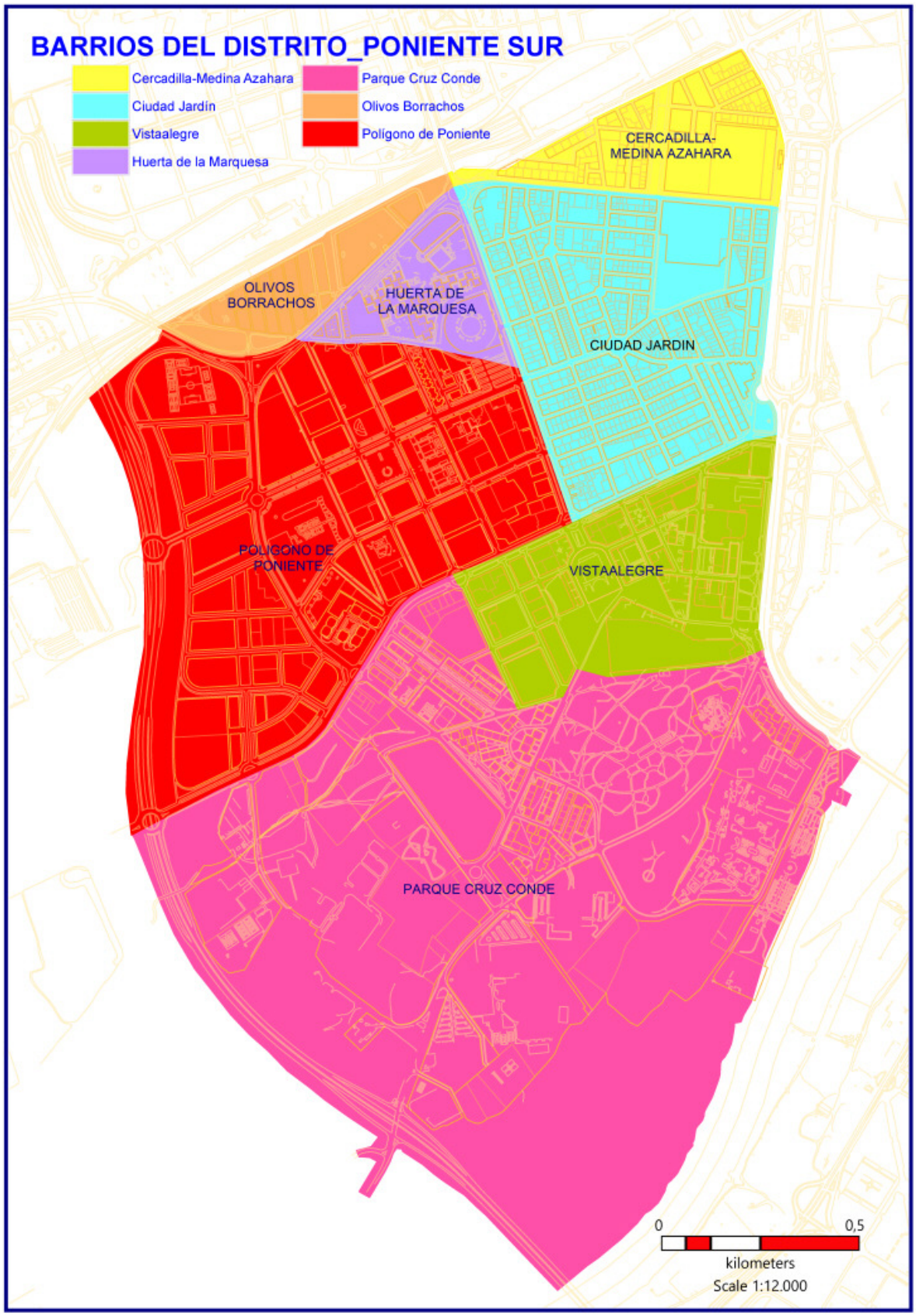
BARRIOS DEL DISTRITO_PONIENTE SUR
Cercadilla-Medina Azahara
Ciudad Jardín
Vistaalegre
Huerta de la Marquesa
Parque Cruz Conde
Olivos Borrachos
Polígono de Poniente
CERCADILLA-
MEDINA AZAHARA
OLIVOS
BORRACHOS
HUERTA DE
LA MARQUESA
CIUDAD JARDIN
POLIGONO DE
PONIENTE
VISTAALEGRE
PARQUE CRUZ CONDE
0
0,5
kilometers
Scale 1:12.000

Tabla 11.1 INDICADORES DEMOGRÁFICOS DEL DISTRITO PONIENTE SUR AL 1/1/2018									
Indicador	Córdoba	DISTRITO PONIENTE-SUR	CERCADILLA-MEDINA AZAHARA	CIUDAD JARDIN	VISTAALEGRE	HUERTA DE LA MARQUESA	PARQUE CRUZ CONDE	OLIVOS BORRACHOS	POLIGONO DE PONIENTE
Población	328503	41868	4467	16779	4257	2906	4939	1559	6961
Mujeres	170686	22666	2428	9324	2244	1557	2651	794	3668
Hombres	157817	19202	2039	7455	2013	1349	2288	765	3293
Superficie urbana Km2	24,93	3,57	0,16	0,46	0,3	0,12	1,52	0,12	0,89
Densidad Km2	13177	11729	27592	36775	14206	24663	3253	12761	7791
Núcleos familiares	129753	17599	1904	7601	1616	1177	2125	564	2612
Habitantes/Núcleo familiar	2,53	2,38	2,35	2,21	2,63	2,47	2,32	2,76	2,67
Núcleos de familias monoparentales	5278	648	57	261	57	46	106	40	81
Población familias monoparentales	13058	1552	136	620	138	114	256	96	192
Habitantes/familia monoparental	2,47	2,4	2,39	2,38	2,42	2,48	2,42	2,4	2,37
Total Nacimientos	2546	298	29	108	18	15	43	13	72
Nacimientos de Mujeres	1159	145	15	54	9	9	14	5	39
Nacimientos de Hombres	1387	153	14	54	9	6	29	8	33
Total Defunciones	2906	392	45	190	22	37	46	10	42
Defunciones de Mujeres	1470	207	21	112	8	16	21	2	27
Defunciones de Hombres	1436	185	24	78	14	21	25	8	15
Total defunciones menores de una año	8	0	0	0	0	0	0	0	0
Defunciones de niñas menores de un año	4	0	0	0	0	0	0	0	0
Defunciones de niños menores de un año	4	0	0	0	0	0	0	0	0
Total Altas Cambios de Domicilio	13683	1723	129	785	128	81	185	46	369
Altas Cambios de Domicilio Mujeres	7078	941	66	438	67	50	105	29	186
Altas Cambios de Domicilio Hombres	6605	782	63	347	61	31	80	17	183
Bajas Cambios de Domicilio	13683	1695	135	892	123	101	222	44	178
Bajas Cambios de Domicilio Mujeres	7078	913	71	490	55	60	120	21	96
Bajas Cambios de Domicilio Hombres	6605	782	64	402	68	41	102	23	82
Altas procedentes de otros municipios	4904	832	91	407	80	33	114	12	95
Bajas de Residencia	5606	865	101	422	69	50	80	33	110
Altas por Migración	1208	274	26	181	7	9	42	0	9
Bajas por Migración	338	68	4	28	7	6	8	3	12
Mayores de 64 años solos	13052	2279	246	1201	150	150	296	38	198
Mujeres mayores de 64 años solas	10175	1803	194	986	110	116	221	23	153
Hombres mayores de 64 años solos	2877	476	52	215	40	34	75	15	45
Total no nacidos en Córdoba	99738	17979	2139	7988	1795	1173	1921	494	2469
Mujeres no nacidas en Córdoba	55686	10346	1219	4759	1004	651	1086	248	1379
Hombres no nacidos en Córdoba	44052	7633	920	3229	791	522	835	246	1090
% Población >14 años que no sabe leer y/o escribir	3,96	2,74	2,14	2,38	3,07	3,21	3,15	3,24	3,19
% Población >14 sin estudios	28,95	20,11	15,19	23,75	10,14	21,08	28,96	25,16	13,03
% Población >14 con BUP, ESO o equivalente	45,62	42,6	39,87	44,52	38,11	41,9	41,47	42,96	43,5
% Población >14 universitaria grado medio	8,66	14,28	15,6	13,11	18,07	14,39	11,1	11,71	16,62
% Población >14 universitaria grado superior	12,56	20,13	27,1	16,07	30,55	19,42	15,24	16,61	23,42
% Población >14 con titulación sin especificar	0,25	0,15	0,1	0,18	0,05	0	0,09	0,32	0,25
Población que no sabe leer y/o escribir	11012	1002	84	351	117	83	133	41	193
Mujeres que no sabe leer y/o escribir	6237	522	36	182	60	49	71	20	104
Hombres que no sabe leer y/o escribir	4775	480	48	169	57	34	62	21	89
Población total sin estudios	80506	7363	597	3506	386	545	1224	318	787
Mujeres sin estudios	44570	4572	395	2284	235	340	692	158	468
Hombres sin estudios	35936	2791	202	1222	151	205	532	160	319
Población Extranjera	9975	2454	179	1697	77	109	261	33	98
Mujeres Extranjeras	5459	1387	99	974	40	56	139	15	64
Hombres Extranjeros	4516	1067	80	723	37	53	122	18	34

Tabla 11.1 INDICADORES DEMOGRÁFICOS DEL DISTRITO PONIENTE SUR AL 1/1/2018. Continación.									
Indicador	Córdoba	DISTRITO PONIENTE-SUR	CERCADILLA-MEDINA AZAHARA	CIUDAD JARDIN	VISTAALEGRE	HUERTA DE LA MARQUESA	PARQUE CRUZ CONDE	OLIVOS BORRACHOS	POLIGONO DE PONIENTE
Indicadores sociales									
Edad Media	42,11	44,61	45,86	45,92	44,95	45,32	44,31	40,13	41,33
Edad Media Mujeres	43,71	46,46	47,35	48,29	46,22	47,43	46,04	40,62	42,51
Edad Media Hombres	40,37	42,42	44,10	42,96	43,53	42,88	42,31	39,63	40,03
Porcentaje de Niños	15,35	12,54	12,02	12,01	10,57	11,05	14,42	18,92	13,2
Envejecimiento (%)	18,24	22,07	23,64	24,79	21,09	22,33	24,01	15,65	15,04
Vejez (%)	118,83	176	196,7	206,5	199,6	202,2	166,6	82,71	113,9
Sobreenvejecimiento (%)	48,32	51,03	49,72	56,32	42,43	45,61	53,79	42,62	40,88
Dependencia (%)	63,57	65,32	66	68,79	62,85	65,21	75,52	67,1	52,19
Dependencia Juvenil (%)	33,69	28,83	26,76	26,94	28,5	28,31	33,37	40,94	29,3
Dependencia Senil (%)	29,88	36,48	39,24	41,85	34,35	36,9	42,15	26,15	22,89
Renovación Población Activa (%)	83,12	78,02	64,51	83,91	73,59	69,6	89,15	69,19	78,14
Recambio Población Activa	116,98	126,1	168,3	124,2	115,3	150	125	129,3	109,7
Juventud de la Población Activa (%)	80,03	82,25	73,45	82,54	73,05	79,09	87,37	73,76	93,23
Soledad (%)	21,79	24,66	23,3	28,87	16,7	23,11	24,96	15,57	18,91
Inmigración (%)	30,36	42,94	47,88	47,61	42,17	40,36	38,89	31,69	35,47
Extranjeros (%)	3,04	5,86	4,01	10,11	1,81	3,75	5,28	2,12	1,41
Instrucción Insuficiente (%)	27,86	19,98	15,25	22,99	11,82	21,61	27,48	23,03	14,08
Tasa de Natalidad (0/00)	7,75	7,13	6,49	6,43	4,23	5,11	8,72	8,28	10,49
Tasa de Mortalidad (0/00)	8,85	9,38	10,07	11,31	5,17	12,61	9,33	6,37	6,12
Tasa de Migración (0/00)	0,51	4,14	2,69	8,22	2,59	-4,77	13,79	-15,29	-2,62
Tasa de Cambio de Domicilio (0/00)	42,32	40,54	30,21	53,12	28,92	34,43	45,03	28,03	25,94
Tasa Global Migratoria (0/00)	43,04	44,68	32,89	61,34	31,51	29,66	58,82	12,74	23,32
Tasa de Fecundidad (0/00)	34,39	32,02	30,49	28,61	20,09	24,15	38,6	37,79	44,8
Índice de Potencialidad	71,42	80,99	76,17	75,68	94,32	82,52	68,05	63,3	108,2
Crecimiento Natural	-360	-94	-16	-82	-4	-22	-3	3	30
Tasa de Crecimiento Natural (0/00)	-1,1	-2,25	-3,58	-4,88	-0,94	-7,5	-0,61	1,91	4,37
Tasa Bruta de Reproducción (0/00)	15,36	15,58	15,77	14,3	10,04	14,49	12,57	14,53	24,27
Índice de Tendencia (%)	84,24	101,6	96,09	95,19	88,57	96,97	105	65,49	143,9
Relación niños/mujer (%)	19,86	18,44	18,09	16,77	13,84	15,46	22,44	21,51	22,84
Tasa de Mortalidad Infantil (0/00)	3,19	0	0	0	0	0	0	0	0
Índice de apoyo familiar	19,27	25,01	24,35	34,98	15,1	20,48	30,95	11,04	13,17
Esperanza de vida al nacer	82,83	84,62	0	0	0	0	0	0	0
Esperanza de vida mujeres	85,61	87,01	0	0	0	0	0	0	0
Esperanza de vida hombres	79,81	81,73	0	0	0	0	0	0	0
Cambios de domicilio totales	27366	3418	264	1677	251	182	407	90	547

Tabla 11.2 Población por barrios y sexo del distrito Poniente Sur al 1/1/2018.						
BARRIO	Total Habitantes	Mujeres	Hombres	% Habitan-tes s/Total Distrito	% Mujeres s/Total Distrito	% Hombres s/Total Distrito
CERCADILLA-MEDINA AZAHARA	4467	2428	2039	10,67%	10,71%	10,62%
CIUDAD JARDIN	16779	9324	7455	40,08%	41,14%	38,82%
VISTAALEGRE	4257	2244	2013	10,17%	9,90%	10,48%
HUERTA DE LA MARQUESA	2906	1557	1349	6,94%	6,87%	7,03%
PARQUE CRUZ CONDE	4939	2651	2288	11,80%	11,70%	11,92%
OLIVOS BORRACHOS	1559	794	765	3,72%	3,50%	3,98%
POLIGONO DE PONIENTE	6961	3668	3293	16,63%	16,18%	17,15%
Total DISTRITO PONIENTE-SUR	**41868**	**22666**	**19202**	**100,00%**	**100,00%**	**100,00%**

Tabla 11.3 Núcleos familiares de población del distrito Poniente Sur según composición del número de miembros al 1/1/2018																						
		Número de miembros																				
BARRIO	Total Núcleos	1	2	3	4	5	6	7	8	9	10	11	12	13	14	15	16	18	25	28	34	45
CIUDAD JARDIN	7601	3031	2021	1239	887	270	84	30	13	11	6	4	1		2	2						
VISTAALEGRE	1616	403	420	325	347	95	13	9	1	3												
HUERTA DE LA MARQUESA	1177	358	283	259	213	47	10	1	3	3												
PARQUE CRUZ CONDE	2125	726	586	387	323	65	19	14	2	1	1						1					
OLIVOS BORRACHOS	564	127	129	132	139	22	8	4	1						2							
POLIGONO DE PONIENTE	2612	636	654	509	636	139	24	8	3	3												
Total DISTRITO PONIENTE-SUR	15695	5281	4093	2851	2545	638	158	66	23	21	7	4	1	0	4	2	1	0	0	0	0	0

Tabla 11.4 Núcleos de familias monoparentales por barrios del distrito poniente Sur al 1/1/2018.									
				Número de Menores					
BARRIO	Total Familias	Cab.Fam. Mujer	Cab.Fam. Hombre	1	2	3	4	5	6
CIUDAD JARDIN	261	227	34	173	79	8	1		
VISTAALEGRE	57	52	5	36	18	3			
HUERTA DE LA MARQUESA	46	41	5	27	16	3			
PARQUE CRUZ CONDE	106	95	11	65	38	3			
OLIVOS BORRACHOS	40	33	7	24	16				
POLIGONO DE PONIENTE	81	68	13	54	24	3			
Total DISTRITO PONIENTE-SUR	**591**	**516**	**75**	**379**	**191**	**20**	**1**	**0**	**6**

Tabla 11.5 Evolución de la población del distrito Poniente Sur por barrio en el periodo 1998-2018.																					
BARRIO	1998	1999	2000	2001	2002	2003	2004	2005	2006	2007	2008	2009	2010	2011	2012	2013	2014	2015	2016	2017	2018
CERCADILLA-MEDINA AZAHARA	4946	4927	4829	4834	4764	4807	4778	4715	4580	4528	4570	4514	4489	4494	4445	4391	4364	4419	4437	4471	4467
CIUDAD JARDIN	19474	19083	18836	18544	18414	18200	18050	17840	17766	17685	17790	17601	17522	17360	17210	17000	17040	16922	16839	16805	16779
VISTAALEGRE	4150	4583	4729	4800	4930	5082	5015	4962	4891	4807	4810	4759	4722	4661	4627	4583	4339	4332	4280	4248	4257
HUERTA DE LA MARQUESA	3093	3237	3278	3290	3283	3318	3285	3241	3220	3197	3179	3162	3171	3135	3062	3049	3020	2984	2972	2961	2906
PARQUE CRUZ CONDE	5530	5567	5524	5472	5380	5342	5357	5293	5197	5113	5154	5138	5095	5041	4791	4808	4854	4853	4876	4921	4939
OLIVOS BORRACHOS	903	923	940	941	947	938	956	933	907	1052	1158	1395	1476	1508	1515	1580	1595	1585	1590	1580	1559
POLIGONO DE PONIENTE	5702	6113	6341	6519	6551	6682	6561	6450	6372	6285	6242	6146	6070	5980	6037	6155	6414	6516	6614	6761	6961
Total DISTRITO PONIENTE-SUR	43798	44433	44477	44400	44269	44369	44002	43434	42933	42667	42903	42715	42545	42179	41687	41566	41626	41611	41608	41747	41868

Tabla 11.6 Distribución por barrios y tramos de edad del distrito Poniente-Sur al 1/1/2018.																					
Barrio	SEXO	Total	De 0 años	De 1 a 4 años	De 5 a 9 años	De 10 a 14 años	De 15 a 19 años	De 20 a 24 años	De 25 a 29 años	De 30 a 34 años	De 35 a 39 años	De 40 a 44 años	De 45 a 49 años	De 50 a 54 años	De 55 a 59 años	De 60 a 64 años	De 65 a 69 años	De 70 a 74 años	De 75 a 79 años	De 80 a 84 años	De más de 84 años
CERCADILLA-MEDINA AZAHARA	Mujeres	2428	17	66	86	108	86	113	117	144	154	162	175	172	204	199	154	146	114	104	107
CERCADILLA-MEDINA AZAHARA	Hombres	2039	18	71	93	78	97	92	127	116	171	152	144	156	147	146	116	115	84	65	51
Total CERCADILLA-MEDINA AZAHARA		4467	35	137	179	186	183	205	244	260	325	314	319	328	351	345	270	261	198	169	158
CIUDAD JARDIN	Mujeres	9324	56	276	315	359	330	388	507	589	649	685	627	665	641	553	536	559	503	476	610
CIUDAD JARDIN	Hombres	7455	49	252	350	358	333	385	478	547	589	659	556	522	494	407	357	365	278	251	225
Total CIUDAD JARDIN		16779	105	528	665	717	663	773	985	1136	1238	1344	1183	1187	1135	960	893	924	781	727	835
VISTAALEGRE	Mujeres	2244	9	49	80	76	144	125	138	102	95	119	173	225	233	175	152	140	85	56	68
VISTAALEGRE	Hombres	2013	12	54	60	110	151	156	144	92	81	98	123	178	208	149	122	103	75	55	42
Total VISTAALEGRE		4257	21	103	140	186	295	281	282	194	176	217	296	403	441	324	274	243	160	111	110
HUERTA DE LA MARQUESA	Mujeres	1557	8	39	40	55	99	69	85	82	81	96	109	144	126	136	108	98	57	52	73
HUERTA DE LA MARQUESA	Hombres	1349	6	43	59	71	78	87	91	90	93	62	86	107	117	98	84	63	50	30	34
Total HUERTA DE LA MARQUESA		2906	14	82	99	126	177	156	176	172	174	158	195	251	243	234	192	161	107	82	107
PARQUE CRUZ CONDE	Mujeres	2651	16	107	121	108	104	98	141	170	221	181	199	168	169	142	145	177	143	111	130
PARQUE CRUZ CONDE	Hombres	2288	30	97	117	116	123	110	144	133	174	195	171	156	124	118	92	134	109	72	73
Total PARQUE CRUZ CONDE		4939	46	204	238	224	227	208	285	303	395	376	370	324	293	260	237	311	252	183	203
OLIVOS BORRACHOS	Mujeres	794	5	32	51	57	37	38	34	47	59	71	58	73	62	46	37	38	23	10	16
OLIVOS BORRACHOS	Hombres	765	9	28	62	51	50	37	37	40	54	54	59	61	52	51	40	25	30	13	12
Total OLIVOS BORRACHOS		1559	14	60	113	108	87	75	71	87	113	125	117	134	114	97	77	63	53	23	28
POLIGONO DE PONIENTE	Mujeres	3668	37	145	135	144	208	227	198	302	260	201	211	379	324	306	194	140	78	81	98
POLIGONO DE PONIENTE	Hombres	3293	38	147	120	153	213	257	219	258	268	197	153	291	298	225	163	122	62	55	54
Total POLIGONO DE PONIENTE		6961	75	292	255	297	421	484	417	560	528	398	364	670	622	531	357	262	140	136	152
Total distrito Poniente Sur		41868	310	1406	1689	1844	2053	2182	2460	2712	2949	2932	2844	3297	3199	2751	2300	2225	1691	1431	1593

Tabla 11.7 Personas que viven en unidades unifamiliares por barrios y tramos de edad en el distrito Poniente Sur al 1/1/2018																
BARRIO	Total	De 15 a 19 años	De 20 a 24 años	De 25 a 29 años	De 30 a 34 años	De 35 a 39 años	De 40 a 44 años	De 45 a 49 años	De 50 a 54 años	De 55 a 59 años	De 60 a 64 años	De 65 a 69 años	De 70 a 74 años	De 75 a 79 años	De 80 a 84 años	De más de 84 años
CERCADILLA-MEDINA AZAHARA	531	2	6	27	20	37	28	32	40	41	52	48	44	45	53	56
CIUDAD JARDIN	2557	8	46	138	154	181	156	199	174	148	152	176	209	200	239	377
VISTAALEGRE	337	1	2	12	13	17	5	19	23	39	56	39	38	27	13	33
HUERTA DE LA MARQUESA	305	1	6	9	10	17	10	16	27	28	31	29	29	27	29	36
PARQUE CRUZ CONDE	618	3	9	28	43	51	46	42	39	27	34	37	51	56	62	90
OLIVOS BORRACHOS	88	1		3	1	6	4	5	8	14	8	9	4	11	7	7
POLIGONO DE PONIENTE	542	1	6	23	56	55	38	27	31	42	65	42	45	25	45	41
Total DISTRITO PONIENTE-SUR	**4978**	**17**	**75**	**240**	**297**	**364**	**287**	**340**	**342**	**339**	**398**	**380**	**420**	**391**	**448**	**640**

Tabla 11.8 Personas que viven solas en un edificio por barrio y tramos de edad del distrito Poniente Sur al 1/1/2018																
BARRIO	Total	De 15 a 19 años	De 20 a 24 años	De 25 a 29 años	De 30 a 34 años	De 35 a 39 años	De 40 a 44 años	De 45 a 49 años	De 50 a 54 años	De 55 a 59 años	De 60 a 64 años	De 65 a 69 años	De 70 a 74 años	De 75 a 79 años	De 80 a 84 años	De más de 84 años
CERCADILLA-MEDINA AZAHARA	1									1						
CIUDAD JARDIN	24			1	1			3	4	3	2	2		1	4	3
HUERTA DE LA MARQUESA	8		1					1		1	1		2	1		1
PARQUE CRUZ CONDE	3						1		1							1
OLIVOS BORRACHOS	24			1		1		1		4	2	2	1	6	4	2
Total DISTRITO PONIENTE-SUR	**60**	**0**	**1**	**2**	**1**	**1**	**1**	**5**	**5**	**9**	**5**	**4**	**3**	**8**	**8**	**7**

Tabla 11.9 Población mayor de 64 años en núcleos familiares unipersonales por barrios del distrito Poniente Sur al 1/1/2018.			
BARRIO	Total	Mujeres	Hombres
CERCADILLA-MEDINA AZAHARA	262	201	61
CIUDAD JARDIN	1286	1048	238
VISTAALEGRE	162	121	41
HUERTA DE LA MARQUESA	168	129	39
PARQUE CRUZ CONDE	318	234	84
OLIVOS BORRACHOS	46	26	20
POLIGONO DE PONIENTE	231	173	58
Total DISTRITO PONIENTE-SUR	**2473**	**1932**	**541**

Tabla 11.10 Personas mayores de 64 años que viven solas en un edificio por barrio y sexo en el distrito Poniente Sur al 1/1/2018			
BARRIO	Total	Mujeres	Hombres
CIUDAD JARDIN	10	6	4
HUERTA DE LA MARQUESA	4	4	
PARQUE CRUZ CONDE	1		1
OLIVOS BORRACHOS	15	9	6
Total DISTRITO PONIENTE-SUR	**30**	**19**	**11**

Tabla 11.11 Personas mayores de 79 años que viven solas en un edificio por barrio y sexo en el distrito Poniente Sur al 1/1/2018			
BARRIO	Total	Mujeres	Hombres
CIUDAD JARDIN	7	5	2
HUERTA DE LA MARQUESA	1	1	
PARQUE CRUZ CONDE	1		1
OLIVOS BORRACHOS	6	3	3
Total DISTRITO PONIENTE-SUR	**15**	**9**	**6**

Tabla 11.12 Núcleos familiares, direcciones postales y habitantes por barrio del distrito Poniente Sur al 1/1/2018.						
BARRIO	Núcleos	Habitantes	Direcciones postales habitadas	Habitantes por Núcleo	Habitantes por Dirección	Viviendas IBI
CERCADILLA-MEDINA AZAHARA	1904	4467	1801	2,35	2,48	2430
CIUDAD JARDIN	7601	16779	7097	2,21	2,36	9954
VISTAALEGRE	1616	4257	1557	2,63	2,73	1924
HUERTA DE LA MARQUESA	1177	2906	1119	2,47	2,60	1370
PARQUE CRUZ CONDE	2125	4939	2006	2,32	2,46	2691
OLIVOS BORRACHOS	564	1559	526	2,76	2,96	642
POLIGONO DE PONIENTE	2612	6961	2520	2,67	2,76	2973
Total DISTRITO PONIENTE-SUR	**17599**	**41868**	**16626**	**2,38**	**2,52**	**21984**

Tabla 11.13 Población de 15 y más años según sexo y nivel de instrucción por barrios del distrito Poniente Sur al 1/1/2018.								
BARRIO	SEXO	Total	No sabe leer o escribir	Titulación inferior al graduado escolar	BUP, ESO o equivalente	Titulación de grado medio o equivalente	Titulación de grado superior o equivalente	Titulación sin especificar
CERCADILLA-MEDINA AZAHARA	Mujeres	2151	36	395	838	354	526	2
CERCADILLA-MEDINA AZAHARA	Hombres	1779	48	202	729	259	539	2
Total CERCADILLA-MEDINA AZAHARA		3930	84	597	1567	613	1065	4
CIUDAD JARDIN	Mujeres	8318	182	2284	3424	1168	1247	13
CIUDAD JARDIN	Hombres	6446	169	1222	3149	768	1125	13
Total CIUDAD JARDIN		14764	351	3506	6573	1936	2372	26
VISTAALEGRE	Mujeres	2030	60	235	731	432	572	
VISTAALEGRE	Hombres	1777	57	151	720	256	591	2
Total VISTAALEGRE		3807	117	386	1451	688	1163	2
HUERTA DE LA MARQUESA	Mujeres	1415	49	340	562	214	250	
HUERTA DE LA MARQUESA	Hombres	1170	34	205	521	158	252	
Total HUERTA DE LA MARQUESA		2585	83	545	1083	372	502	0
PARQUE CRUZ CONDE	Mujeres	2299	71	692	880	291	364	1
PARQUE CRUZ CONDE	Hombres	1928	62	532	873	178	280	3
Total PARQUE CRUZ CONDE		4227	133	1224	1753	469	644	4
OLIVOS BORRACHOS	Mujeres	649	20	158	267	87	114	3
OLIVOS BORRACHOS	Hombres	615	21	160	276	61	96	1
Total OLIVOS BORRACHOS		1264	41	318	543	148	210	4
POLIGONO DE PONIENTE	Mujeres	3207	104	468	1286	606	738	5
POLIGONO DE PONIENTE	Hombres	2835	89	319	1342	398	677	10
Total POLIGONO DE PONIENTE SUR		6042	193	787	2628	1004	1415	15

Tabla 11.14 Población de 15 y más años según el nivel de instrucción y edad por barrios del distrito Poniente Sur al 1/1/2018.																	
BARRIO	Descripción	Total	De 15 a 19 años	De 20 a 24 años	De 25 a 29 años	De 30 a 34 años	De 35 a 39 años	De 40 a 44 años	De 45 a 49 años	De 50 a 54 años	De 55 a 59 años	De 60 a 64 años	De 65 a 69 años	De 70 a 74 años	De 75 a 79 años	De 80 a 84 años	De mas de 84 años
CERCADILLA-MEDINA AZAHARA	No sabe leer o escribir	84	80							3						1	
CERCADILLA-MEDINA AZAHARA	Titulación inferior al graduado escolar	597	36	13	12	22	21	14	14	20	24	47	54	72	78	81	89
CERCADILLA-MEDINA AZAHARA	BUP, ESO o equivalente	1567	67	165	90	83	101	112	145	142	167	126	115	99	74	44	37
CERCADILLA-MEDINA AZAHARA	Titulación de grado medio o equivalente	613		2	21	38	56	52	52	55	78	88	50	52	26	22	21
CERCADILLA-MEDINA AZAHARA	Titulación de grado superior o equivalente	1065		25	121	114	147	136	108	108	82	84	51	38	20	20	11
CERCADILLA-MEDINA AZAHARA	Titulación sin especificar	4				3										1	
Total CERCADILLA-MEDINA AZAHARA		3930	183	205	244	260	325	314	319	328	351	345	270	261	198	169	158

Tabla 11.14 Población de 15 y más años según el nivel de instrucción y edad por barrios del distrito Poniente Sur al 1/1/2018. Continuación.																	
BARRIO	Descripción	Total	De 15 a 19 años	De 20 a 24 años	De 25 a 29 años	De 30 a 34 años	De 35 a 39 años	De 40 a 44 años	De 45 a 49 años	De 50 a 54 años	De 55 a 59 años	De 60 a 64 años	De 65 a 69 años	De 70 a 74 años	De 75 a 79 años	De 80 a 84 años	De más de 84 años
CIUDAD JARDIN	No sabe leer o escribir	351	293	1	1	2		4	3	3	5		3	5	7	11	13
CIUDAD JARDIN	Titulación inferior al graduado escolar	3506	149	96	107	176	181	165	132	145	177	210	257	344	361	447	559
CIUDAD JARDIN	BUP, ESO o equivalente	6573	219	585	475	500	582	658	607	630	578	408	397	345	249	177	163
CIUDAD JARDIN	Titulación de grado medio o equivalente	1936	1	11	84	160	183	197	202	174	187	181	139	155	126	69	67
CIUDAD JARDIN	Titulación de grado superior o equivalente	2372	1	80	316	289	287	318	236	234	187	160	97	75	37	23	32
CIUDAD JARDIN	Titulación sin especificar	26			2	9	5	2	3	1	1	1			1		1
Total CIUDAD JARDIN		14764	663	773	985	1136	1238	1344	1183	1187	1135	960	893	924	781	727	835
VISTAALEGRE	No sabe leer o escribir	117	111					2						1	1	1	1
VISTAALEGRE	Titulación inferior al graduado escolar	386	44	5	4	10	13	8	6	13	20	25	43	49	44	40	62
VISTAALEGRE	BUP, ESO o equivalente	1451	140	232	82	62	51	72	94	167	161	104	101	80	45	35	25
VISTAALEGRE	Titulación de grado medio o equivalente	688		1	25	33	28	27	68	96	108	91	72	65	41	20	13
VISTAALEGRE	Titulación de grado superior o equivalente	1163		43	171	88	84	108	128	127	152	104	58	47	29	15	9
VISTAALEGRE	Titulación sin especificar	2				1								1			
Total VISTAALEGRE		3807	295	281	282	194	176	217	296	403	441	324	274	243	160	111	110
HUERTA DE LA MARQUESA	No sabe leer o escribir	83	80							1					1		1
HUERTA DE LA MARQUESA	Titulación inferior al graduado escolar	545	40	11	10	13	23	11	16	21	25	39	61	76	57	59	83
HUERTA DE LA MARQUESA	BUP, ESO o equivalente	1083	57	120	75	54	63	79	94	108	101	109	95	63	34	14	17
HUERTA DE LA MARQUESA	Titulación de grado medio o equivalente	372			18	41	24	28	44	55	59	41	22	17	11	7	5
HUERTA DE LA MARQUESA	Titulación de grado superior o equivalente	502		25	73	64	64	40	41	66	58	45	14	5	4	2	1
Total HUERTA DE LA MARQUESA		2585	177	156	176	172	174	158	195	251	243	234	192	161	107	82	107
PARQUE CRUZ CONDE	No sabe leer o escribir	133	108		1	1					1	1	2	1	4	3	11
PARQUE CRUZ CONDE	Titulación inferior al graduado escolar	1224	43	8	22	38	60	32	33	46	48	78	120	209	170	152	165
PARQUE CRUZ CONDE	BUP, ESO o equivalente	1753	76	169	123	132	165	208	206	167	138	104	81	82	61	20	21

Tabla 11.14 Población de 15 y más años según el nivel de instrucción y edad por barrios del distrito Poniente Sur al 1/1/2018. 14 Continuación.																	
BARRIO	Descripción	Total	De 15 a 19 años	De 20 a 24 años	De 25 a 29 años	De 30 a 34 años	De 35 a 39 años	De 40 a 44 años	De 45 a 49 años	De 50 a 54 años	De 55 a 59 años	De 60 a 64 años	De 65 a 69 años	De 70 a 74 años	De 75 a 79 años	De 80 a 84 años	De más de 84 años
PARQUE CRUZ CONDE	Titulación de grado medio o equivalente	469		6	25	63	71	57	44	53	57	39	22	13	9	6	4
PARQUE CRUZ CONDE	Titulación de grado superior o equivalente	644		25	113	68	98	79	87	58	48	38	12	6	8	2	2
PARQUE CRUZ CONDE	Titulación sin especificar	4			1	1	1				1						
Total PARQUE CRUZ CONDE		4227	227	208	285	303	395	376	370	324	293	260	237	311	252	183	203
OLIVOS BORRACHOS	No sabe leer o escribir	41	37									1	1			1	1
OLIVOS BORRACHOS	Titulación inferior al graduado escolar	318	19	5	3	12	18	12	8	14	22	30	42	46	44	18	25
OLIVOS BORRACHOS	BUP, ESO o equivalente	543	31	58	38	43	42	55	62	70	57	37	23	15	6	4	2
OLIVOS BORRACHOS	Titulación de grado medio o equivalente	148			6	13	22	16	18	24	23	16	6	1	3		
OLIVOS BORRACHOS	Titulación de grado superior o equivalente	210		12	24	16	31	42	29	26	11	13	5	1			
OLIVOS BORRACHOS	Titulación sin especificar	4				3					1						
Total OLIVOS BORRACHOS		1264	87	75	71	87	113	125	117	134	114	97	77	63	53	23	28
POLIGONO DE PONIENTE	No sabe leer o escribir	193	177			1	1	1		2	1		1	1		2	6
POLIGONO DE PONIENTE	Titulación inferior al graduado escolar	787	70	14	10	31	25	18	9	24	43	84	84	117	71	86	101
POLIGONO DE PONIENTE	BUP, ESO o equivalente	2628	174	376	167	234	201	159	189	292	277	214	156	84	54	26	25
POLIGONO DE PONIENTE	Titulación de grado medio o equivalente	1004		3	35	113	94	89	73	165	152	130	72	42	6	17	13
POLIGONO DE PONIENTE	Titulación de grado superior o equivalente	1415		91	204	172	204	131	93	186	149	102	44	18	9	5	7
POLIGONO DE PONIENTE	Titulación sin especificar	15			1	9	3			1		1					
Total POLIGONO DE PONIENTE		6042	421	484	417	560	528	398	364	670	622	531	357	262	140	136	152
Total distrito Poniente Sur		36619	2053	2182	2460	2712	2949	2932	2844	3297	3199	2751	2300	2225	1691	1431	1593

Tabla 11.15 Población nacida en comarcas de la provincia de Córdoba por barrios del distrito Poniente Sur al 1/1/2018									
BARRIO	Total	ALTO GUADAL-QUIVIR	CAMPIÑA DE BAENA	CAMPIÑA SUR	CORDOBA	LOS PEDROCHES	SUBBÉTICA	VALLE DEL GUADIATO	VALLE MEDIO DEL GUADALQUIVIR
CERCADILLA-MEDINA AZAHARA	3151	93	98	208	2328	112	113	89	110
CIUDAD JARDIN	11749	285	346	610	8791	455	435	415	412
VISTAALEGRE	3260	81	99	161	2462	142	137	94	84
HUERTA DE LA MARQUESA	2193	38	42	83	1733	77	73	71	76
PARQUE CRUZ CONDE	3912	80	85	181	3018	133	140	78	197
OLIVOS BORRACHOS	1292	21	26	41	1065	28	39	26	46
POLIGONO DE PONIENTE	5615	108	124	186	4492	161	230	127	187
Total DISTRITO PONIENTE-SUR	31172	706	820	1470	23889	1108	1167	900	1112

Tabla 11.16 Población nacida en otras provincias andaluzas por barrios del distrito Poniente Sur al 1/1/2018								
BARRIO	Total	ALMERIA	CADIZ	GRANADA	HUELVA	JAEN	MALAGA	SEVILLA
CERCADILLA-MEDINA AZAHARA	525	16	79	52	23	189	48	118
CIUDAD JARDIN	1385	43	155	160	56	487	141	343
VISTAALEGRE	439	14	43	55	15	146	42	124
HUERTA DE LA MARQUESA	248	10	23	26	11	83	30	65
PARQUE CRUZ CONDE	327	8	30	42	7	114	39	87
OLIVOS BORRACHOS	121	1	15	13	3	38	19	32
POLIGONO DE PONIENTE	635	14	75	95	21	206	61	163
Total DISTRITO PONIENTE-SUR	3680	106	420	443	136	1263	380	932

Tabla 11.17 Población nacida en otras Comunidades Autónomas por barrios del distrito Poniente Sur al 1/1/2018																		
BARRIO	Total	Aragón	Asturias (Principado)	Baleares (Islas)	Canarias	Cantabria	Castilla - La Mancha	Castilla y León	Cataluña	Ceuta y Melilla	Comunidad Valenciana	Extremadura	Galicia	La Rioja	Madrid	Murcia	Navarra	País Vasco
CERCADILLA-MEDINA AZAHARA	509	21	7	4	5	6	85	54	59	26	27	77	20	6	88	14	3	7
CIUDAD JARDIN	1331	34	19	16	23	20	201	137	183	54	81	181	44	7	237	27	15	52
VISTAALEGRE	426	13	9	4	2	3	57	75	37	13	17	70	7	4	91	15	4	5
HUERTA DE LA MARQUESA	271	5	4	2	2	5	42	32	24	6	15	40	5	2	54	12	1	20
PARQUE CRUZ CONDE	320	9	6	3	6	3	47	22	50	6	22	42	7	2	64	5	4	22
OLIVOS BORRACHOS	95	1	1	3		1	4	5	25	2	8	12	3		25	3		2
POLIGONO DE PONIENTE	511	12	7	12	11	4	66	35	68	18	24	87	13	2	118	6	8	20
Total DISTRITO PONIENTE-SUR	3463	95	53	44	49	42	502	360	446	125	194	509	99	23	677	82	35	128

Tabla 11.18 Población extranjera por continente de procedencia y barrios del distrito Poniente Sur al 1/1/2018							
BARRIO	Total	ÁFRICA	AMÉRICA	ASIA	OCEANÍA	RESTO EUROPA	UNIÓN EUROPEA
CERCADILLA-MEDINA AZAHARA	179	23	82	13		15	46
CIUDAD JARDIN	1697	192	627	191		247	440
VISTAALEGRE	77	13	20	5	1	7	31
HUERTA DE LA MARQUESA	109	6	47	23		12	21
PARQUE CRUZ CONDE	261	44	86	29		13	89
OLIVOS BORRACHOS	33	3	21			3	6
POLIGONO DE PONIENTE	98	5	31	16		15	31
Total DISTRITO PONIENTE-SUR	2454	286	914	277	1	312	664

Tabla 11.19 Población extranjera por países y barrios del distrito Poniente Sur al 1/1/2018								
País	Total	CERCADILLA-MEDINA AZAHARA	CIUDAD JARDIN	VISTAALEGRE	HUERTA DE LA MARQUESA	PARQUE CRUZ CONDE	OLIVOS BORRACHOS	POLIGONO DE PONIENTE
AFRICA. SIN RELACIONAR	2		2					
ALBANIA	1			1				
ALEMANIA	19	4	6	2	3	3		1
ARGELIA	14	3	9			1	1	
ARGENTINA	16	2	10			3		1
ARMENIA	3		2	1				
AUSTRALIA	1			1				
AUSTRIA	2		2					
BAJA-SERBIA Y MONTENEGRO	1		1					
BARBADOS	1		1					
BELGICA	6		1			3		2
BIELORRUSIA	4	1	1		2			
BOLIVIA	120	18	83	4	7	5	3	
BRASIL	41	3	17	2		19		
BULGARIA	14		12			2		
BURKINA FASO	1		1					
CAMERUN	1		1					
CANADA	2		1		1			
CHILE	8		7			1		
CHINA	185	13	124	4	16	13		15
COLOMBIA	82	7	51	5	4	8	3	4
CONGO	4		1	1		2		
COREA	3		2			1		
COSTA DE MARFIL	1		1					
COSTA RICA	7		7					
CUBA	26		19	2	1	3	1	
DINAMARCA	1			1				
ECUADOR	189	17	139	2	13	12	5	1
EGIPTO	6		2			4		
EL SALVADOR	7		6					1
ESLOVENIA	2		2					
ESTADOS UNIDOS	22	5	11			4		2
ESTONIA	1				1			
ETIOPIA	7		5		2			
FILIPINAS	1		1					
FRANCIA	51	5	29	4		5	4	4
GAMBIA	7	1	6					
GEORGIA	212	8	175	3	7	9		10
GHANA	2	2						
GRECIA	2					2		

Tabla 11.19 Población extranjera por países y barrios del distrito Poniente Sur al 1/1/2018. Continuación.								
País	Total	CERCADILLA-MEDINA AZAHARA	CIUDAD JARDIN	VISTAALEGRE	HUERTA DE LA MARQUESA	PARQUE CRUZ CONDE	OLIVOS BORRACHOS	POLIGONO DE PONIENTE
GUATEMALA	2		2					
GUINEA	7		4	1		2		
GUINEA ECUATORIA	2		1			1		
HAITI	1		1					
HOLANDA	19	2	10	6				1
HONDURAS	72	5	61			3		3
HUNGRIA	6					5		1
INDIA	7		4		1	2		
INDONESIA	1							1
IRLANDA	7	3	3		1			
ITALIA	66	7	30	10	4	5	2	8
JAPON	2		1	1				
KENIA	1		1					
LETONIA	2		2					
LITUANIA	5		3	1	1			
MALASIA	2		2					
MALI	5		2			3		
MARRUECOS	185	13	128	9	3	25	2	5
MAURICIO	1		1					
MEJICO	19		17	1				1
MOLDAVIA	17		15				2	
MOZAMBIQUE	2	1	1					
NICARAGUA	123	2	77	1	19	11	6	7
NIGERIA	13		8			5		
PAKISTAN	53		47		6			
PALESTINA	7					7		
PANAMA	1		1					
PARAGUAY	100	17	74			5	1	3
PERU	12		9		1	2		
POLONIA	21	2	9	2	1	2		5
PORTUGAL	22	6	15	1				
REINO UNIDO	35	5	19	2	7	1		1
REPUB.DOMINICANA	16	2	7			4	1	2
REPUBLICA CHECA	2		2					
REPUBLICA ESLOVACA	3			1		1		1
RUMANIA	376	12	293	1	3	60		7
RUSIA	16	2	10				1	3
SENEGAL	20	3	14	1	1	1		
SERBIA	5	1	2	1				1
SIERRA LEONA	1		1					
SIRIA	14		9			5		
SRI LANKA	1		1					
SUDAFRICA	1		1					
SUECIA	2		2					
SUIZA	2		1	1				
TUNEZ	2		1	1				
TURQUIA	1		1					
UCRANIA	50	3	39		3	4		1
URUGUAY	2	1	1					
VENEZUELA	45	3	25	3	1	6	1	6
YEMEN	1					1		
ZAMBIA	1		1					
Total distrito Poniente Sur	2454	179	1697	77	109	261	33	98

Tabla 11.20 Movimientos del Padrón Municipal de Habitantes por barrios del distrito Poniente Sur del 1/1/2017 al 31/12/2017.											
BARRIO	Altas de extran-jeros	Altas de Naci-mientos	Altas de otro Municipio	Otras Altas	Total Altas	Baja de Resi-dencia	Defun-ciones	Emigra-ción Extran-jero	Otras Bajas	Total Bajas	Regularización Altas-Bajas Años Anteriores*
CERCADILLA-MEDINA AZAHARA	26	29	91	4	150	0	45	4	102	151	-3
CIUDAD JARDIN	181	108	407	11	707	4	190	28	419	641	-92
VISTAALEGRE	7	18	80	3	108	0	22	7	70	99	0
HUERTA DE LA MARQUESA	9	15	33		57	1	37	6	50	94	-18
PARQUE CRUZ CONDE	42	43	114	2	201	1	46	8	80	135	-48
OLIVOS BORRACHOS		13	12		25	0	10	3	33	46	0
POLIGONO DE PONIENTE	9	72	95	3	179	0	42	12	110	164	185
Total distrito Poniente Sur	274	298	832	23	1427	6	392	68	864	1330	24

Tabla 11.21 Nacimientos y defunciones por barrios del distrito Poniente Sur durante el año 2017										
	Población al 1/1/2018			Nacimientos			Defunciones			
BARRIO	Total	Mujeres	Hombres	Total	Mujeres	Hombres	Total	Mujeres	Hombres	Crecimiento Natural
CERCADILLA-MEDINA AZAHARA	4467	2428	2039	29	15	14	45	21	24	-16
CIUDAD JARDIN	16779	9324	7455	108	54	54	190	112	78	-82
VISTAALEGRE	4257	2244	2013	18	9	9	22	8	14	-4
HUERTA DE LA MARQUESA	2906	1557	1349	15	9	6	37	16	21	-22
PARQUE CRUZ CONDE	4939	2651	2288	43	14	29	46	21	25	-3
OLIVOS BORRACHOS	1559	794	765	13	5	8	10	2	8	3
POLIGONO DE PONIENTE	6961	3668	3293	72	39	33	42	27	15	30
Total DISTRITO PONIENTE-SUR	**41868**	**22666**	**19202**	**298**	**145**	**153**	**392**	**207**	**185**	**-94**

Tabla 11.22 Defunciones por Barrio y tramo de edad en el distrito Poniente Sur entre el 1/1/2017 y el 31/12/2017.																					
Barrio	Población Media	Total Defunciones	De 0 años	De 1 a 4 años	De 5 a 9 años	De 10 a 14 años	De 15 a 19 años	De 20 a 24 años	De 25 a 29 años	De 30 a 34 años	De 35 a 39 años	De 40 a 44 años	De 45 a 49 años	De 50 a 54 años	De 55 a 59 años	De 60 a 64 años	De 65 a 69 años	De 70 a 74 años	De 75 a 79 años	De 80 a 84 años	De mas de 84 años
CERCADILLA-MEDINA AZAHARA	4469	45												1		2	1	7	4	9	21
CIUDAD JARDIN	16792	190								2			1	6	4	9	6	13	13	34	102
VISTAALEGRE	4253	22						1						1	1	2	2	2	1	3	9
HUERTA DE LA MARQUESA	2934	37												2	1	1	3	2	5	8	15
PARQUE CRUZ CONDE	4930	46										1		4		3		6	2	7	23
OLIVOS BORRACHOS	1570	10														1		2	1	3	3
POLIGONO DE PONIENTE	6861	42							1					2	6	2	1	6	3	7	14
Total DISTRITO PONIENTE-SUR		392	0	0	0	0	0	1	1	2	0	1	1	16	12	20	13	38	29	71	187

Tabla 11.23 Altas por inmigración en los barrios del distrito Poniente Sur entre el 1/1/2017 y el 31/12/2017.													
BARRIO	Total Habitantes	Enero	Febrero	Marzo	Abril	Mayo	Junio	Julio	Agosto	Septiem-bre	Octubre	Noviem-bre	Diciem-bre
CERCADILLA-MEDINA AZAHARA	117	17	9	4	10	8	15	8	13	6	9	6	12
CIUDAD JARDIN	588	50	49	69	36	69	37	52	50	51	49	40	36
VISTAALEGRE	87	9	2	15	3	7	18	6	10	6	2	8	1
HUERTA DE LA MARQUESA	42	3	9	2		2	3	6		7	4	5	1
PARQUE CRUZ CONDE	156	7	13	13	8	16	16	17	11	24	12	5	14
OLIVOS BORRACHOS	12	2	4			1	3	1			1		
POLIGONO DE PONIENTE	104	15	6	13	8	6	9	11	7	8	10	8	3
Total distrito Poniente Sur	1106	103	92	116	65	109	101	101	91	102	87	72	67

Tabla 11.24 Bajas por emigración en los barrios del distrito Poniente Sur entre el 1/1/2017 y el 31/12/2017.													
BARRIO	Total Habitantes	Enero	Febrero	Marzo	Abril	Mayo	Junio	Julio	Agosto	Septiem-bre	Octubre	Noviem-bre	Diciem-bre
CERCADILLA-MEDINA AZAHARA	105	4	1	16	6	12	16	10	4	8	8	10	10
CIUDAD JARDIN	450	33	38	49	29	44	45	33	46	45	38	27	23
VISTAALEGRE	76	3	5	13	9	8	2	4	7	9	5	9	2
HUERTA DE LA MARQUESA	57	4	4	9	3	8	11	6	3	2	4	2	1
PARQUE CRUZ CONDE	89	1	6	14	4	12	11	12	7	7	6	5	4
OLIVOS BORRACHOS	36	1		3	6	3	2	3	4	1	10	2	1
POLIGONO DE PONIENTE	122	11	4	16	16	9	7	9	12	13	12	11	2
Total distrito Poniente Sur	935	57	58	120	73	96	94	77	83	85	83	66	43

Tabla 11.25 Altas por inmigración en el distrito Poniente Sur desde la provincia de Córdoba en el periodo 1/1/2017 al 31/12/2017								
BARRIO	Total	ALTO GUADALQUIVIR	CAMPIÑA DE BAENA	CAMPIÑA SUR	LOS PEDROCHES	SUBBÉTICA	VALLE DEL GUADIATO	VALLE MEDIO DEL GUADALQUIVIR
CERCADILLA-MEDINA AZAHARA	28		3	9		9	3	4
CIUDAD JARDIN	143	20	12	31	18	16	16	30
VISTAALEGRE	15			3	3	2	1	6
HUERTA DE LA MARQUESA	10	2	3	1	1	2		1
PARQUE CRUZ CONDE	48	11	2	11	5	3	7	9
OLIVOS BORRACHOS	3							3
POLIGONO DE PONIENTE	24	2	2	1	2	5	2	10
Total DISTRITO PONIENTE-SUR	271	35	22	56	29	37	29	63

Tabla 11.26 Bajas por emigración en el distrito Poniente Sur hacia la provincia de Córdoba en el periodo 1/1/2017 al 31/12/2017								
BARRIO	Total	ALTO GUADALQUIVIR	CAMPIÑA DE BAENA	CAMPIÑA SUR	LOS PEDROCHES	SUBBÉTICA	VALLE DEL GUADIATO	VALLE MEDIO DEL GUADALQUIVIR
CERCADILLA-MEDINA AZAHARA	12	1	2	5				4
CIUDAD JARDIN	102	8	7	16	13	17	16	25
VISTAALEGRE	14	4		1	3	2	2	2
HUERTA DE LA MARQUESA	17	2		5	3	2	3	2
PARQUE CRUZ CONDE	22		1	3	6		4	8
OLIVOS BORRACHOS	8	1			3			4
POLIGONO DE PONIENTE	13	2	1		3		2	5
Total DISTRITO PONIENTE-SUR	188	18	11	30	31	21	27	50

Tabla 11.27 Altas por inmigración en el distrito Poniente Sur desde otras provincias andaluzas en el periodo 1/1/2017 al 31/12/2017								
BARRIO	Total	ALMERIA	CADIZ	GRANADA	HUELVA	JAEN	MALAGA	SEVILLA
CERCADILLA-MEDINA AZAHARA	17		5	1		6	2	3
CIUDAD JARDIN	119	4	12	15	10	21	23	34
VISTAALEGRE	29	1	6	5		1	4	12
HUERTA DE LA MARQUESA	12	2		1			4	5
PARQUE CRUZ CONDE	32	3	4	1	1	3	10	10
OLIVOS BORRACHOS	5						2	3
POLIGONO DE PONIENTE	39		10	1	2	7	9	10
Total DISTRITO PONIENTE-SUR	253	10	37	24	13	38	54	77

Tabla 11.28 Bajas por emigración en el distrito Poniente Sur hacia otras provincias andaluzas en el periodo 1/1/2017 al 31/12/2017								
BARRIO	Total	ALMERIA	CADIZ	GRANADA	HUELVA	JAEN	MALAGA	SEVILLA
CERCADILLA-MEDINA AZAHARA	31	1		2		5	16	7
CIUDAD JARDIN	147	7	16	11	3	15	60	35
VISTAALEGRE	15			1	1		9	4
HUERTA DE LA MARQUESA	13	1	1	1			7	3
PARQUE CRUZ CONDE	33	2	3	6		3	10	9
OLIVOS BORRACHOS	14		4				8	2
POLIGONO DE PONIENTE	39	1	3	2	4	4	17	8
Total DISTRITO PONIENTE-SUR	292	12	27	23	8	27	127	68

Tabla 11.29 Altas por inmigración en el distrito Poniente Sur desde otras Comunidades Autónomas en el periodo 1/1/2017 al 31/12/2017																	
BARRIO	Total	Aragón	Asturias (Principado de)	Baleares (Islas)	Canarias	Cantabria	Castilla - La Mancha	Castilla y León	Cataluña	Ceuta y Melilla	Comunidad Valenciana	Extremadura	Galicia	La Rioja	Madrid	Murcia	Navarra	País Vasco
CERCADILLA-MEDINA AZAHARA	46				8		9	1	3			2	2		18	1	1	1
CIUDAD JARDIN	145	7	5	2	1	2	21	11	17	7	11	13	3		41	3		1
VISTAALEGRE	36			3	2		2	2	2	1	1	5		1	17			
HUERTA DE LA MARQUESA	11				1				1		1	3			4		1	
PARQUE CRUZ CONDE	34		1	3	2		4	7			5				5	2		5
OLIVOS BORRACHOS	4											1			2		1	
POLIGONO DE PONIENTE	32	1	1	1	1		6	4	4			1			11	1		1
Total DISTRITO PONIENTE-SUR	308	8	7	9	15	2	42	25	27	8	18	25	5	1	98	7	3	8

Tabla 11.30 Bajas por emigración en el distrito Poniente Sur hacia otras Comunidades Autónomas en el periodo 1/1/2017 al 31/12/2017																		
BARRIO	Total	Aragón	Asturias (Principado de)	Baleares (Islas)	Canarias	Cantabria	Castilla - La Mancha	Castilla y León	Cataluña	Ceuta y Melilla	Comunidad Valenciana	Extremadura	Galicia	La Rioja	Madrid	Murcia	Navarra	País Vasco
CERCADILLA-MEDINA AZAHARA	58		1		4		2	1	7	2	5	3			27	3		3
CIUDAD JARDIN	173	9		15	10	4	16	6	26	2	17	5	1	2	49	8		3
VISTAALEGRE	40			4	4	1	5		2		1				20	1		2
HUERTA DE LA MARQUESA	21			1	1		1		2		2				13			1
PARQUE CRUZ CONDE	26		6	2	1		2	1	2	1	2				8			1
OLIVOS BORRACHOS	11						2		1		3				5			
POLIGONO DE PONIENTE	58	2		5	3	1	6	1	10	1	2	1	2		19	1		4
Total DISTRITO PONIENTE-SUR	387	11	7	27	23	6	34	9	50	6	32	9	3	2	141	13	0	14

Tabla 11.31 Altas por inmigración en el distrito Poniente Sur desde el extranjero en el periodo 1/1/2017 al 31/12/2017							
País	Total	CERCADILLA-MEDINA AZAHARA	CIUDAD JARDIN	VISTAALEGRE	HUERTA DE LA MARQUESA	PARQUE CRUZ CONDE	POLIGONO DE PONIENTE
AFRICA. SIN RELACIONAR	1		1				
ANDORRA	1		1				
ARABIA SAUDITA	1	1					
ARGENTINA	2		2				
AUSTRALIA	4	4					
BARBADOS	2		2				
BELGICA	1					1	
BOLIVIA	4	2	1		1		
BRASIL	9					9	
CAMERUN	2	1	1				
CHINA	3	1	2				
COLOMBIA	7		3			3	1
COSTA DE MARFIL	1		1				
COSTA RICA	3		3				
CUBA	6		4			2	
ECUADOR	24	2	17	2	2	1	
EGIPTO	4					4	
EL SALVADOR	2		2				
EMIRATOS ARABES	4		4				
ESTADOS UNIDOS	6		3			3	
FILIPINAS	1		1				
FRANCIA	4	1	1			2	
GAMBIA	2	1	1				
GEORGIA	25		21			2	2
GHANA	1	1					
GRECIA	2					2	
GUINEA	2		1	1			
GUINEA ECUATORIA	1		1				
HOLANDA	1		1				
HONDURAS	24	2	21				1
HUNGRIA	2					2	
IRLANDA	1		1				
ITALIA	6		6				
JAPON	1	1					
LIBANO	3		3				
MALI	1					1	
MARRUECOS	19	1	16	2			

Tabla 11.31 Altas por inmigración en el distrito Poniente Sur desde el extranjero en el periodo 1/1/2017 al 31/12/2017. Continuación.							
País	Total	CERCADILLA-MEDINA AZAHARA	CIUDAD JARDIN	VISTAALEGRE	HUERTA DE LA MARQUESA	PARQUE CRUZ CONDE	POLIGONO DE PONIENTE
MEJICO	8		6				2
MOLDAVIA	3		3				
NICARAGUA	27	1	18		4	4	
PAKISTAN	2		2				
PARAGUAY	9	1	8				
PERU	5		1		1	3	
POLONIA	1						1
REINO UNIDO	12	2	8				2
REPUB.DOMINICANA	1		1				
RUMANIA	2	1				1	
SIRIA	1		1				
TAILANDIA	1		1				
TURQUIA	1		1				
UCRANIA	8	2	5		1		
VENEZUELA	9	1	5	2		1	
YEMEN	1					1	
Total distrito Poniente Sur	274	26	181	7	9	42	9

Tabla 11.32 Bajas por emigración en el distrito Poniente Sur hacia el extranjero en el periodo 1/1/2017 al 31/12/2017								
País	Total	CERCADILLA-MEDINA AZAHARA	CIUDAD JARDIN	VISTAALEGRE	HUERTA DE LA MARQUESA	PARQUE CRUZ CONDE	OLIVOS BORRACHOS	POLIGONO DE PONIENTE
ALEMANIA	8	2	2	1	1	1		1
AUSTRIA	1						1	
CHILE	3	1	2					
COLOMBIA	4		1			2	1	
CUBA	2		2					
ECUADOR	11		9		1	1		
EMIRATOS ARABES	2		1					1
ESTADOS UNIDOS	6		4		2			
FRANCIA	3		1					2
IRLANDA	1			1				
JORDANIA	1		1					
MARRUECOS	1			1				
MEJICO	2							2
PERU	2					2		
POLONIA	2			1		1		
REINO UNIDO	13	1	2	2	2	1		5
SUECIA	2		1					1
SUIZA	3		1	1			1	
VENEZUELA	1		1					
Total distrito Poniente Sur	68	4	28	7	6	8	3	12

Tabla 11.33 Inmigración desde el extranjero en el distrito Poniente Sur por tramo de edad y distrito durante el periodo 1/1/2017 al 31/12/2017

Barrio	Total	De 0 a 4 años	De 10 a 14 años	De 15 a 19 años	De 20 a 24 años	De 25 a 29 años	De 30 a 34 años	De 35 a 39 años	De 40 a 44 años	De 45 a 49 años	De 5 a 9 años	De 50 a 54 años	De 55 a 59 años	De 60 a 64 años	De 65 a 69 años	De 70 a 74 años	De 75 a 79 años	De 80 a 84 años	De más de 84 años
CERCADILLA-MEDINA AZAHARA	26	3	2	3	2	5	3	3	1		1	1		2					
CIUDAD JARDIN	181	4	10	16	29	22	25	19	17	11	7	5	9	4	2	1			
VISTAALEGRE	7			3	2		1					1							
HUERTA DE LA MARQUESA	9			1		4	2		1				1						
PARQUE CRUZ CONDE	42	5	2	2	4	8	8	5		5	2	1							
OLIVOS BORRACHOS																			
POLIGONO DE PONIENTE	9	1				1	2	3			1		1						
Total DISTRITO PONIENTE-SUR	274	13	14	25	37	40	41	30	19	16	11	8	11	6	2	1	0	0	0

Tabla 11.34 Emigración hacía el extranjero en el distrito Poniente Sur por barrio y tramo de edad durante el periodo 1/1/2017 al 31/12/2017

Barrio	Total	De 0 a 4 años	De 10 a 14 años	De 15 a 19 años	De 20 a 24 años	De 25 a 29 años	De 30 a 34 años	De 35 a 39 años	De 40 a 44 años	De 45 a 49 años	De 5 a 9 años	De 50 a 54 años	De 55 a 59 años	De 60 a 64 años	De 65 a 69 años	De 70 a 74 años	De 75 a 79 años	De 80 a 84 años	De más de 84 años
CERCADILLA-MEDINA AZAHARA	4	0	0	0	0	3	1	0	0		0	0		0					
CIUDAD JARDIN	28	0	0	1	2	3	3	3	5	3	1	0	2	2	2	1			
VISTAALEGRE	7			0	0		3	1	2	1		0							
HUERTA DE LA MARQUESA	6			0	1	0	0	3	1		1		0						
PARQUE CRUZ CONDE	8	2	0	0	0	1	0	2	1	1	0	0				1			
OLIVOS BORRACHOS	3						2				1								
POLIGONO DE PONIENTE	12	0		1	1	3	3	2			1	1	0						
Total DISTRITO PONIENTE-SUR	68	2	0	2	4	10	12	11	9	5	4	1	2	2	2	2	0	0	0

Tabla 11.35 Movimientos migratorios desde el extranjero en el distrito Poniente Sur por barrios y nivel de estudios entre el 1/1/2017 y el 31/12/2017.

BARRIO	Total	No sabe leer o escribir	Titulación inferior al graduado escolar	BUP o equivalente	Titulación de grado medio o equivalente	Titulación de grado superior o equivalente
CERCADILLA-MEDINA AZAHARA	26	6	1	9	2	8
CIUDAD JARDIN	181	22	39	82	15	23
VISTAALEGRE	7	2	2	2	1	
HUERTA DE LA MARQUESA	9	1	2	3		3
PARQUE CRUZ CONDE	42	9	4	17		12
POLIGONO DE PONIENTE	9	2	1	3	2	1
Total distrito Poniente Sur	274	42	49	116	20	47

Tabla 11.36 Emigración hacía el extranjero en el distrito Poniente Sur según nivel de instrucción por Barrios desde el 1/1/2017 al 31/12/2017						
Barrio	Total	No sabe leer o escribir	Titulación inferior al graduado escolar	BUP o equivalente	Titulación de grado medio o equivalente	Titulación de grado superior o equivalente
CERCADILLA-MEDINA AZAHARA	4				1	3
CIUDAD JARDIN	28	1	3	15	4	5
VISTAALEGRE	7		1	2		4
HUERTA DE LA MARQUESA	6	1	1	1		3
PARQUE CRUZ CONDE	8	2	2	2		2
OLIVOS BORRACHOS	3	1				2
POLIGONO DE PONIENTE	12	2		5		5
Total DISTRITO PONIENTE-SUR	68	7	7	25	5	24

Tabla 11.37 Movimientos de cambio de domicilio por barrios del distrito Poniente Sur entre el 1/1/2017 y el 31/12/2017			
Barrio	Altas	Bajas	Altas - Bajas
CERCADILLA-MEDINA AZAHARA	129	135	-6
CIUDAD JARDIN	785	892	-107
VISTAALEGRE	128	123	5
HUERTA DE LA MARQUESA	81	101	-20
PARQUE CRUZ CONDE	185	222	-37
OLIVOS BORRACHOS	46	44	2
POLIGONO DE PONIENTE	369	178	191
Total distrito Poniente Sur	1723	1695	28

Tabla 11.38 Movimientos de cambio de domicilio por Barrios del distrito Poniente Sur por sexo entre el 1/1/2017 y el 31/12/2017						
	Altas			Bajas		
Barrio	Total	Mujeres	Hombres	Total	Mujeres	Hombres
CERCADILLA-MEDINA AZAHARA	129	66	63	135	71	64
CIUDAD JARDIN	785	438	347	892	490	402
VISTAALEGRE	128	67	61	123	55	68
HUERTA DE LA MARQUESA	81	50	31	101	60	41
PARQUE CRUZ CONDE	185	105	80	222	120	102
OLIVOS BORRACHOS	46	29	17	44	21	23
POLIGONO DE PONIENTE	369	186	183	178	96	82
Total distrito Poniente Sur	1723	941	782	1695	913	782

12. BARRIOS Y NÚCLEOS DEL DISTRITO PERIURBANO OESTE.

El acuerdo adoptado por el Excmo. Ayuntamiento Pleno, en sesión ordinaria celebrada el día 2 de marzo de 2006, determinó la demarcación de los dos distritos periurbanos como sigue: "Los dos distritos periurbanos comprenden el resto del territorio del municipio no considerado casco urbano, estableciendo el límite entre ambos distritos periurbanos en la carretera de Villaviciosa CO-110 por el norte del casco urbano, y en el río Guadalquivir en el tramo al oeste del casco urbano a partir del puente de Andalucía con la siguiente delimitación:

- Periurbano Oeste-Sierra: Formado por los núcleos de población de Villarrubia, El Higuerón y Trassierra correspondiéndole el territorio que queda al norte del río Guadalquivir en el tramo comprendido entre el puente de Andalucía y el límite municipal con Almodóvar del Río; al este del límite municipal con Almodóvar del Río en dirección norte; al sur del límite municipal con Villaviciosa en dirección este hasta la carretera de Villaviciosa; al oeste de la carretera de Villaviciosa hasta su confluencia con el Casco Urbano.".

La población del distrito Periurbano Oeste se encuentra distribuida en trece núcleos de población, entre los que están las barriadas de El Higuerón, Villarrubia y Trassierra, así como la entidad local menor de Encinarejo de Córdoba. La población total del distrito Periurbano Oeste al 1 de enero de 2018 era de 19.747 habitantes, siendo Villarrubia, El Higuerón y Majaneque, los núcleos más poblados con, 5.073, 4.386 y 4.175 habitantes respectivamente, a los que le seguían a considerable distancia Encinarejo y Alameda del Obispo, con 1.653 y 1574 habitantes. El distrito, en los últimos veinte años, vió duplicar prácticamente su población, pasando de 10.560 habitantes a comienzos de 1998 a los 19.747 habitantes antes reseñados. Con la excepción de Los Morales, que mantuvo su población, si bien perdió 9 habitantes en el periodo 1998-2018, los restantes núcleos crecieron de forma significativa, debiéndose destacar los aumentos de Majaneque, El Higuerón y Villarrubia, con aumentos de 2.842, 1.711 y 1.104 habitantes, y con crecimientos cercanos a los mil habitantes, Alameda del Obispo y Encinarejo, con 989 y 947 habitantes más cada uno.

El número de núcleos familiares del distrito era de 7.428, con 2,66 habitantes por núcleo, de los que 1.971 están compuestos por un solo habitante. Villarrubia, Majaneque y El Higueron, con 1.901, 1615 y 1.593 núcleos familiares respectivamente eran los núcleos de población con mayor número de aquellos. El número de habitantes por núcleo familiar era inferior a tres en todos los núcleos poblacionales, siendo Encinarejo con 2,97 habitantes por núcleo familiar el que presentaba el valor más alto. La cifra de núcleos monoparentales del distrito era 290, siendo Villarrubia, Majaneque y El Higuerón, con 73,65 y 60 núcleos monoparentales los que contaban con mayor número.

El conjunto de los núcleos del distrito presentaba el índice de vejez con un valor significativamente más bajo que el del municipio, si bien Los Morales y Castillo de la Albaida, 221,05% y 200,00%, tenían valores superiores, presentando los restantes núcleos poblacionales valores más bajos. El índice de envejecimiento era igualmente más bajo que el del municipio en la mayoría de los núcleos, solo Villarrubia, Los Morales y Las Ermitas estaban ligeramente por encima. La esperanza de vida al nacer en el distrito era de 84,1 años, superior a la del municipio, 82,8 años, siendo la esperanza de vida de las mujeres del distrito, 87,5 años y la de los hombres, 81,7 años.

El índice de dependencia del distrito, 59,4%, era inferior al del municipio, 63,6%. Excepto Villarrubia, con un índice de dependencia del 65,4%, el resto de los núcleos de población del distrito se encontraban con valores inferiores al del municipio.

Los índices de soledad de los diferentes núcleos estaban muy por debajo del valor del municipio, 21,8%, siendo el del distrito del 9,86%. Villarrubia con un porcentaje del 14,9% era el núcleo con el valor más elevado entre los del distrito.

La tasa de fecundidad del distrito 27,8 por mil, era inferior a la del municipio, 34,4 por mil. El núcleo de Castillo de la Albaida con una tasa del 60,0 por mil, era el que mayor valor registraba, mientras que los núcleos de mayor población del distrito, Villarrubia, Higuerón y Majaneque, tenían valores del 33,9, 25,9 y 24,4 por mil respectivamente.

La tasa de natalidad del distrito, 6,39 por mil, era inferior a la del municipio, 7,75 por mil, siendo solo cuatro los núcleos que la superaban, Castillo de la Albaida, 11,93 por mil, Medina Azahara, 9,24 por mil, Los Arenales, 8,51 por mil, y Las Ermitas, 7,83 por mil. Las tasas de natalidad más bajas, se daban en Santa María de Trassierra, Los Morales y Encinarejo, con valores del 2,53, 4,67 y 4,83 por mil respectivamente.

La tasa de mortalidad del distrito, 5,43 por mil, era asimismo muy inferior a la del municipio, 8,85 por mil, si bien algún núcleo como Castillo de la Albaida, presentaba un valor anormalmente alto, 19,88 por mil, teniendo los restantes núcleos valores más bajos que los del municipio. La tasa de crecimiento natural del distrito presentaba un valor positivo del 0,96 por mil, siendo los núcleos que presentaban valores negativos, Castillo de la Albaida, Las Ermitas y Villarrubia, con menos 7,95, 2,61 y 0,20 por mil.

El porcentaje de niños en el distrito era del 16,1%, superior al del municipio que era el 15,35%. El núcleo de Los Arenales era el que presentaba el mayor porcentaje con un 22,9%, mientras que Los Morales con el 9,1% tenía el valor más bajo.

El índice de instrucción insuficiente del distrito, 34,63%, era superior al del municipio, 27,86%, siendo Majaneque , Villarrubia y El Higuerón, los que tenían los valores más elevados, 39,21%, 39,01% y 35,64% respectivamente. El porcentaje de titulados superiores del distrito es inferior al del municipio, siendo los núcleos de Los Morales, Los Arenales y Castillo de la Albaida, los que mostraban niveles superiores.

El porcentaje de extranjeros del distrito,2,10%, era inferior al del municipio, solo los núcleos de Los Arenales, 8,40%, Las Ermitas, 5,41%, Santa María de Trassierra, 4,31%, Santo Domingo, 3,41%, y Los Morales, 3,33%, superaban los valores medios del municipio.

La tasa de migración del distrito presentaba un valor del 0,36 por mil, inferior a la del municipio, 0,51 por mil. Siendo el núcleo de Los Morales, 18,7 por mil, el que mostraba el mayor valor, y Santo Domingo con un valor negativo de menos 46,0 por mil el que tenía la tasa más baja.

En la Tabla 12.1 se presenta un conjunto de indicadores demográficos donde se puede establecer la comparación de los valores de cada barrio con los del distrito y del municipio.

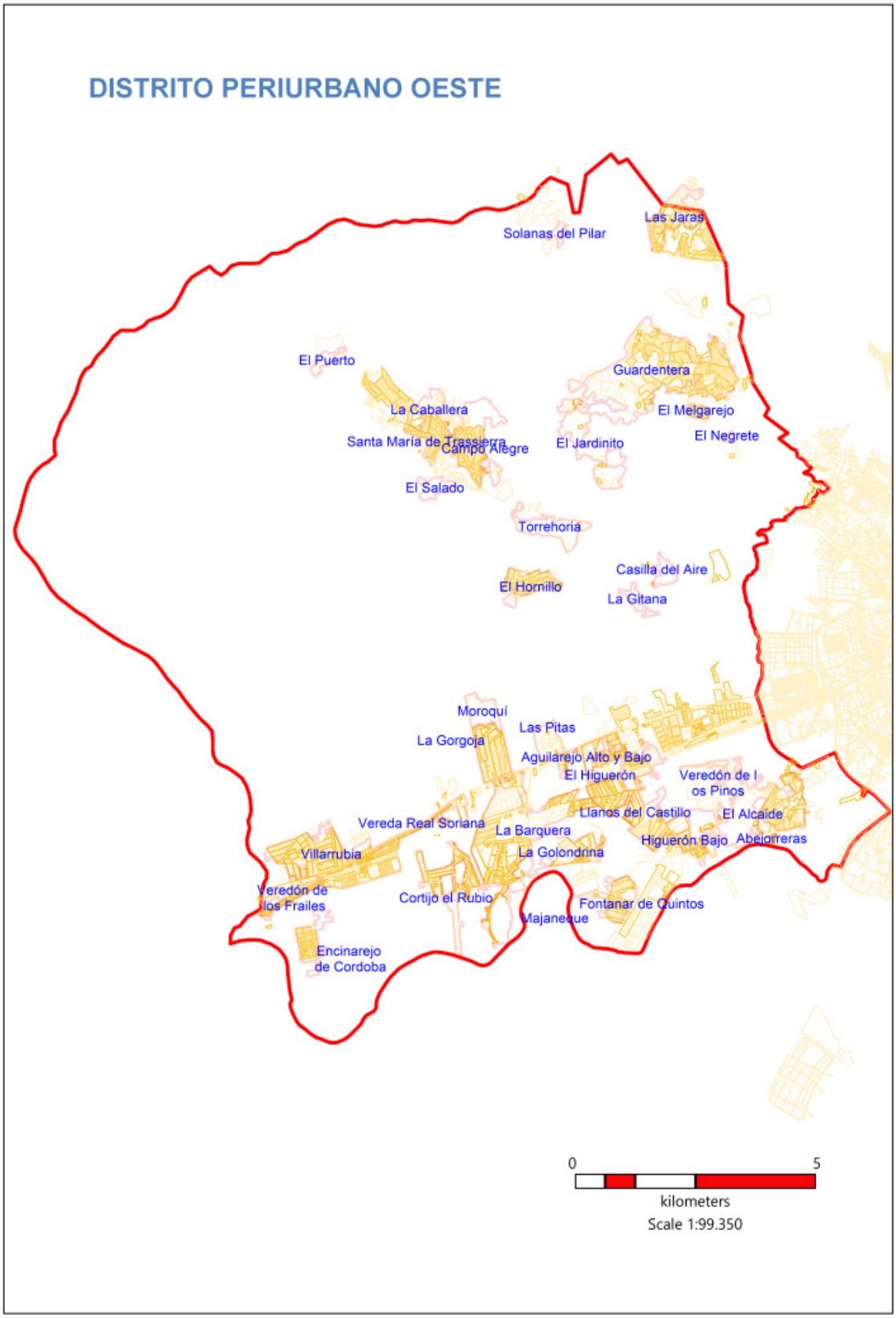
DISTRITO PERIURBANO OESTE
Solanas del Pilar
Las Jaras
El Puerto
Guardentera
La Caballera
El Melgarejo
Santa María de Trassierra
Campo Alegre
El Jardinito
El Negrete
El Salado
Torrehoria
Casilla del Aire
El Hornillo
La Gitana
Moroquí
Las Pitas
La Gorgoja
Aguilarejo Alto y Bajo
El Higuerón
Veredón de l os Pinos
Llanos del Castillo
El Alcaide
Vereda Real Soriana
La Barquera
Higuerón Bajo
Abejorreras
Villarrubia
La Golondrina
Veredón de los Frailes
Cortijo el Rubio
Fontanar de Quintos
Majaneque
Encinarejo de Cordoba
0
5
kilometers
Scale 1:99.350

INDICADORES DEMOGRÁFICOS DEL DISTRITO PERIURBANO OESTE AL 1/1/2018

Indicador	Córdoba	DISTRITO PERIURBANO	DISTRITO PERIURBANO OESTE	Extrarradio Alameda del Obispo	Extrarradio Los Arenales	Extrarradio Castillo de la Albaida	Extrarradio Encinarejo	Extrarradio Las Ermitas	Extrarradio El Higuerón	Extrarradio Majaneque	Extrarradio Medina Azahara	Extrarradio Los Morales	Extrarradio Sta- Maria de Trassierra	Extrarradio Santo Domingo	Extrarradio Villarrubia	Córdoba Diseminado
Población	328503	32606	19747	1574	488	248	1653	370	4386	4175	661	210	789	88	5073	32
Mujeres	170686	15981	9704	775	227	130	815	169	2186	1994	314	101	372	38	2566	17
Hombres	157817	16625	10043	799	261	118	838	201	2200	2181	347	109	417	50	2507	15
Superficie urbana Km2	24,93	0	0	0,13	0	0	0	0	0	0	0	0	0	0	0	0
Densidad Km2	13177	0	0	12004	0	0	0	0	0	0	0	0	0	0	0	0
Núcleos familiares	129753	12324	7428	555	203	102	557	169	1593	1615	262	78	346	34	1901	13
Habitantes/Núcleo familiar	2,53	2,65	2,66	2,84	2,4	2,43	2,97	2,19	2,75	2,59	2,52	2,69	2,28	2,59	2,67	2,46
Núcleos de familias monoparentales	5278	475	290	18	12	3	23	11	60	65	11	2	10	1	73	1
Población familias monoparentales	13058	1209	758	44	33	8	58	25	157	170	29	5	30	2	195	2
Habitantes/familia monoparental	2,47	2,55	2,61	2,44	2,75	2,67	2,52	2,27	2,62	2,62	2,64	2,5	3	2	2,67	2
Total Nacimientos	2546	217	126	9	4	3	8	3	28	24	6	1	2	0	38	0
Nacimientos de Mujeres	1159	103	58	4	0	0	4	2	14	9	2	1	2	0	20	0
Nacimientos de Hombres	1387	114	68	5	4	3	4	1	14	15	4	0	0	0	18	0
Total Defunciones	2906	190	107	7	1	5	8	4	17	21	3	1	1	0	39	0
Defunciones de Mujeres	1470	82	52	4	0	2	5	1	10	6	2	0	1	0	21	0
Defunciones de Hombres	1436	108	55	3	1	3	3	3	7	15	1	1	0	0	18	0
Total defunciones menores de una año	8	0	0	0	0	0	0	0	0	0	0	0	0	0	0	0
Defunciones de niñas menores de un año	4	0	0	0	0	0	0	0	0	0	0	0	0	0	0	0
Defunciones de niños menores de un año	4	0	0	0	0	0	0	0	0	0	0	0	0	0	0	0
Total Altas Cambios de Domicilio	13683	1377	848	61	30	9	56	9	173	183	49	1	73	5	197	2
Altas Cambios de Domicilio Mujeres	7078	667	400	37	12	5	27	4	84	80	17	0	33	1	98	2
Altas Cambios de Domicilio Hombres	6605	710	448	24	18	4	29	5	89	103	32	1	40	4	99	0
Bajas Cambios de Domicilio	13683	1328	842	43	15	10	52	19	208	177	39	13	74	0	192	0
Bajas Cambios de Domicilio Mujeres	7078	653	401	17	6	4	24	10	97	92	16	7	37	0	91	0
Bajas Cambios de Domicilio Hombres	6605	675	441	26	9	6	28	9	111	85	23	6	37	0	101	0
Altas procedentes de otros municipios	4904	416	235	16	11	4	11	3	47	63	9	1	18	0	52	0
Bajas de Residencia	5606	482	270	21	3	10	29	20	36	39	6	0	16	4	85	1
Altas por Migración	1208	72	50	0	7	0	7	2	8	6	4	3	5	0	8	0
Bajas por Migración	338	21	8	0	1	0	3	0	1	1	0	0	1	0	1	0
Mayores de 64 años solos	13052	512	291	9	2	5	22	3	48	40	6	5	18	2	131	0

INDICADORES DEMOGRÁFICOS DEL DISTRITO PERIURBANO OESTE AL 1/1/2018. Continación.

Indicador	Córdoba	DISTRITO PERIURBANO	DISTRITO PERIURBANO OESTE	Extrarradio Alameda del Obispo	Extrarradio Los Arenales	Extrarradio Castillo de la Albaida	Extrarradio Encinarejo	Extrarradio Las Ermitas	Extrarradio El Higuerón	Extrarradio Majaneque	Extrarradio Medina Azahara	Extrarradio Los Morales	Extrarradio Sta- Maria de Trassierra	Extrarradio Santo Domingo	Extrarradio Villarrubia	Córdoba Diseminado
Mujeres mayores de 64 años solas	10175	347	188	3	1	4	17	1	33	20	0	3	7	0	99	0
Hombres mayores de 64 años solos	2877	165	103	6	1	1	5	2	15	20	6	2	11	2	32	0
Total no nacidos en Córdoba	99738	8541	5106	373	165	82	454	106	1020	921	200	77	268	25	1406	9
Mujeres no nacidas en Córdoba	55686	4394	2649	194	90	43	236	54	518	457	93	46	138	8	769	3
Hombres no nacidos en Córdoba	44052	4147	2457	179	75	39	218	52	502	464	107	31	130	17	637	6
% Población >14 años que no sabe leer y/o escribir	3,96	5,1	4,75	4,75	4,71	3,19	0,46	5,74	3,7	5,48	5,42	3,54	2,09	2,83	2,74	6,56
% Población >14 sin estudios	28,95	35,42	34,63	34,63	34,55	11,97	26,5	25,7	28,4	36,89	41,25	33,81	21,99	26,49	34,25	40,33
% Población >14 con BUP, ESO o equivalente	45,62	47,94	47,93	47,93	49,96	47,61	45,2	50,9	56,48	50,18	47,26	52,21	42,93	46,58	50,68	44,27
% Población >14 universitaria grado medio	8,66	5,38	5,94	5,94	5,62	15,43	8,22	8,18	4,94	3,82	3,19	5,84	14,14	8,48	5,48	4,15
% Población >14 universitaria grado superior	12,56	6,04	6,53	6,53	5,09	21,28	19,2	9,48	6,48	3,63	2,79	4,42	18,85	15,63	6,85	4,6
% Población >14 con titulación sin especificar	0,25	0,13	0,22	0,22	0,08	0,53	0,46	0	0	0	0,09	0,18	0	0	0	0,09
Población que no sabe leer y/o escribir	11012	1393	882	62	12	1	80	12	202	190	20	4	19	2	277	1
Mujeres que no sabe leer y/o escribir	6237	831	529	39	9	1	40	9	120	112	11	1	7	0	180	0
Hombres que no sabe leer y/o escribir	4775	562	353	23	3	0	40	3	82	78	9	3	12	2	97	1
Población total sin estudios	80506	9684	5956	455	45	58	358	92	1361	1447	191	42	178	25	1702	2
Mujeres sin estudios	44570	4663	2862	225	15	32	179	44	678	659	86	26	85	12	821	0
Hombres sin estudios	35936	5021	3094	230	30	26	179	48	683	788	105	16	93	13	881	2
Población Extranjera	9975	678	414	22	41	4	37	20	61	79	20	7	34	3	86	0
Mujeres Extranjeras	5459	370	226	11	22	2	16	9	31	48	9	3	24	2	49	0
Hombres Extranjeros	4516	308	188	11	19	2	21	11	30	31	11	4	10	1	37	0
Indicadores sociales																
Edad Media	42,11	40,60	40,54	40,03	36,58	45,67	40,13	43,33	40,05	39,95	41,89	44,60	42,62	41,07	41,02	36,22
Edad Media Mujeres	43,71	41,04	41,00	40,23	35,70	45,78	40,84	44,40	40,72	40,62	40,90	47,30	41,87	40,58	41,55	28,71
Edad Media Hombres	40,37	40,18	40,10	39,84	37,34	45,54	39,44	42,44	39,39	39,34	42,78	42,11	43,29	41,44	40,48	44,73
Porcentaje de Niños	15,35	16,15	16,08	16,33	22,95	11,69	15,7	12,43	15,89	15,98	14,52	9,05	14,83	17,05	16,81	21,88
Envejecimiento (%)	18,24	14,75	14,95	14,93	7,79	23,39	13,7	14,32	13,95	13,89	14,98	20	16,86	17,05	17,25	3,13
Vejez (%)	118,83	91,36	92,98	91,44	33,93	200	87,3	115,2	87,8	86,96	103,1	221,1	113,7	100	102,6	14,29
Sobreenvejecimiento (%)	48,32	43,04	42,21	38,72	15,79	43,1	36,1	49,06	46,73	33,62	27,27	50	36,84	26,67	50,06	0
Dependencia (%)	63,57	58,56	59,38	58,83	56,41	62,09	61,6	42,86	58,97	56,02	54,44	53,28	55,31	62,96	65,41	45,45
Dependencia Juvenil (%)	33,69	35,08	35,5	35,12	44,23	24,18	39,4	22,39	36,79	34,34	31,31	22,63	29,13	35,19	36,88	40,91
Dependencia Senil (%)	29,88	23,48	23,87	23,71	12,18	37,91	22,2	20,46	22,18	21,67	23,13	30,66	26,18	27,78	28,53	4,55
Renovación Población Activa (%)	83,12	81,85	85,07	90,1	51,52	70,45	87,4	67,69	92,13	86,01	52	91,43	61,81	90	93,72	0

INDICADORES DEMOGRÁFICOS DEL DISTRITO PERIURBANO OESTE AL 1/1/2018. Continación.

Indicador	Córdoba	DISTRITO PERIURBANO	DISTRITO PERIURBANO OESTE	Extrarradio Alameda del Obispo	Extrarradio Los Arenales	Extrarradio Castillo de la Albaida	Extrarradio Encinarejo	Extrarradio Las Ermitas	Extrarradio El Higuerón	Extrarradio Majaneque	Extrarradio Medina Azahara	Extrarradio Los Morales	Extrarradio Sta- Maria de Trassierra	Extrarradio Santo Domingo	Extrarradio Villarrubia	Córdoba Diseminado
Recambio Población Activa	116,98	118	113,1	130,9	300	138,5	96,8	186,7	109,2	110,8	226,9	85,71	122,5	200	93,66	200
Juventud de la Población Activa (%)	80,03	75,13	76,61	85,27	53,64	80,9	67,1	65,24	76,33	78,86	68,84	93,51	64,33	87,1	82,19	33,33
Soledad (%)	21,79	10,64	9,86	3,83	5,26	8,62	9,69	5,66	7,84	6,9	6,06	11,9	13,53	0	14,97	0
Inmigración (%)	30,36	26,19	25,86	23,7	33,81	33,06	27,5	28,65	23,26	22,06	30,26	36,67	33,97	28,41	27,72	28,13
Extranjeros (%)	3,04	2,08	2,1	1,4	8,4	1,61	2,24	5,41	1,39	1,89	3,03	3,33	4,31	3,41	1,7	0
Instrucción Insuficiente (%)	27,86	33,97	34,63	32,85	11,68	23,79	26,5	28,11	35,64	39,21	31,92	21,9	24,97	30,68	39,01	9,38
Tasa de Natalidad (0/00)	7,75	6,67	6,39	5,78	8,51	11,93	4,83	7,83	6,39	5,77	9,24	4,67	2,53	0	7,48	0
Tasa de Mortalidad (0/00)	8,85	5,84	5,43	4,49	2,13	19,88	4,83	10,44	3,88	5,05	4,62	4,67	1,27	0	7,67	0
Tasa de Migración (0/00)	0,51	-0,46	0,36	-3,21	29,79	-23,86	-8,46	-39,16	4,11	6,97	10,79	18,69	7,59	-45,98	-5,12	-31,8
Tasa de Cambio de Domicilio (0/00)	42,32	40,82	42,71	27,6	31,91	39,76	31,4	49,61	47,45	42,56	60,09	60,75	93,67	0	37,78	0
Tasa Global Migratoria (0/00)	43,04	40,36	43,06	24,39	61,7	15,9	23	10,44	51,55	49,53	70,88	79,44	101,3	-45,98	32,66	-31,8
Tasa de Fecundidad (0/00)	34,39	29,46	27,79	24,06	34,48	60	21,1	36,14	25,95	24,42	40,82	25,64	12,2	0	33,93	0
Índice de Potencialidad	71,42	65,46	66,48	67,69	30,77	128,6	53,9	87,5	63,8	64,6	60,26	161,5	80,49	53,85	73,86	0
Crecimiento Natural	-360	27	19	2	3	-2	0	-1	11	3	3	0	1	0	-1	0
Tasa de Crecimiento Natural (0/00)	-1,1	0,83	0,96	1,28	6,38	-7,95	0	-2,61	2,51	0,72	4,62	0	1,27	0	-0,2	0
Tasa Bruta de Reproducción (0/00)	15,36	13,99	12,79	10,7	0	0	10,6	24,1	12,97	9,16	13,61	25,64	12,2	0	17,86	0
Índice de Tendencia (%)	84,24	70,62	69,69	79,55	68,18	50	48,9	100	72,29	69,43	87,1	80	46,3	133,3	72,61	50
Relación niños/mujer (%)	19,86	18,02	17,14	18,72	25,86	12	11,6	14,46	15,48	16,17	18,37	10,26	15,24	0	20,36	0
Tasa de Mortalidad Infantil (0/00)	3,19	0	0	0	0	0	0	0	0	0	0	0	0	0	0	0
Índice de apoyo familiar	19,27	12	11,91	11,43	1,27	19,48	7,76	13,85	11,62	8,25	3,96	18,06	11,54	15,38	18,92	0
Esperanza de vida al nacer	82,83	84,11	84,97	0	0	0	0	0	0	0	0	0	0	0	0	0
Esperanza de vida mujeres	85,61	87,53	87,11	0	0	0	0	0	0	0	0	0	0	0	0	0
Esperanza de vida hombres	79,81	81,69	83,34	0	0	0	0	0	0	0	0	0	0	0	0	0
Cambios de domicilio totales	27869	2705	1690	104	45	19	108	28	381	360	88	14	147	5	389	2

Tabla 12.2 Población por barrios y sexo del distrito Periurbano Oeste al 1/1/2018.						
BARRIO	Total Habitantes	Mujeres	Hombres	% Habitan-tes s/Total Distrito	% Mujeres s/Total Distrito	% Hombres s/Total Distrito
Extrarradio Alameda del Obispo	1574	775	799	7,97%	7,99%	7,96%
Extrarradio Los Arenales	488	227	261	2,47%	2,34%	2,60%
Extrarradio Castillo de la Albaida	248	130	118	1,26%	1,34%	1,17%
Extrarradio Encinarejo	1653	815	838	8,37%	8,40%	8,34%
Extrarradio Las Ermitas	370	169	201	1,87%	1,74%	2,00%
Extrarradio El Higuerón	4386	2186	2200	22,21%	22,53%	21,91%
Extrarradio Majaneque	4175	1994	2181	21,14%	20,55%	21,72%
Extrarradio Medina Azahara	661	314	347	3,35%	3,24%	3,46%
Extrarradio Los Morales	210	101	109	1,06%	1,04%	1,09%
Extrarradio Sta- Maria de Trassierra	789	372	417	4,00%	3,83%	4,15%
Extrarradio Santo Domingo	88	38	50	0,45%	0,39%	0,50%
Extrarradio Villarrubia	5073	2566	2507	25,69%	26,44%	24,96%
Córdoba Diseminado	32	17	15	0,16%	0,18%	0,15%
TOTAL DISTRITO PERIURBANO OESTE	**19747**	**9704**	**10043**	**100,00%**	**100,00%**	**100,00%**

Tabla 12.3 Núcleos familiares de población del distrito Periurbano Oeste según composición del número de miembros al 1/1/2018																						
		Número de miembros																				
BARRIO	Total Núcleos	1	2	3	4	5	6	7	8	9	10	11	12	13	14	15	16	18	25	28	34	45
Extrarradio Alameda del Obispo	555	147	118	112	110	41	13	5		3	2	1		3								
Extrarradio Los Arenales	203	68	48	40	34	10	3															
Extrarradio Castillo de la Albaida	102	34	29	15	14	6	3	1														
Extrarradio Encinarejo	557	90	128	120	169	39	6	1	3	1												
Extrarradio Las Ermitas	169	70	49	25	13	5	3	1	2	1												
Extrarradio El Higuerón	1593	392	350	339	366	91	37	12	5				1									
Extrarradio Majaneque	1615	478	372	315	319	82	33	9	5		1	1										
Extrarradio Medina Azahara	262	70	81	52	39	12	3	2	2	1												
Extrarradio Los Morales	78	25	18	14	10	4	4	1	2													
Extrarradio Sta- Maria de Trassierra	346	133	80	63	53	10	5	1	1													
Extrarradio Santo Domingo	34	12	6	8	5	1	1			1												
Extrarradio Villarrubia	1901	448	488	414	418	87	29	12	3	2												
Córdoba Diseminado	13	4	3	2	4																	
Total DISTRITO PERIURBANO OESTE	7428	1971	1770	1519	1554	388	140	45	23	9	3	2	1	3	0	0	0	0	0	0	0	0

Tabla 12.4 Núcleos de familias monoparentales por barrios del distrito Periurbano Oeste al 1/1/2018.									
				Número de Menores					
BARRIO	Total Familias	Cab.Fam. Mujer	Cab.Fam. Hombre	1	2	3	4	5	6
Extrarradio Los Arenales	12	8	4	4	7	1			
Extrarradio Castillo de la Albaida	3	2	1	1	2				
Extrarradio Encinarejo	23	20	3	11	12				
Extrarradio Las Ermitas	11	11		8	3				
Extrarradio El Higuerón	60	55	5	28	28	3	1		
Extrarradio Majaneque	65	50	15	33	25	6	1		
Extrarradio Medina Azahara	11	9	2	4	7				
Extrarradio Los Morales	2	1	1	1	1				
Extrarradio Sta- Maria de Trassierra	10	8	2	4	3	2	1		
Extrarradio Santo Domingo	1	1		1					
Extrarradio Villarrubia	73	61	12	37	26	8	1	1	
Córdoba Diseminado	1	1		1					
Total DISTRITO PERIURBANO OESTE	**272**	**227**	**45**	**133**	**114**	**20**	**4**	**1**	**6**

Tabla 12.5 Evolución de la población del distrito Periurbano Oeste por barrio en el periodo 1998-2018.																					
BARRIO	1998	1999	2000	2001	2002	2003	2004	2005	2006	2007	2008	2009	2010	2011	2012	2013	2014	2015	2016	2017	2018
Extrarradio Alameda del Obispo	585	578	594	637	680	700	736	904	1038	1139	1328	1380	1434	1478	1510	1541	1546	1568	1558	1542	1574
Extrarradio Los Arenales	72	80	103	123	142	148	164	196	246	286	308	327	367	386	401	436	442	430	442	452	488
Extrarradio Castillo de la Albaida	311	309	276	273	288	299	301	302	295	300	295	278	272	273	283	266	267	265	265	255	248
Extrarradio Encinarejo	706	776	813	867	904	986	1205	1289	1343	1439	1611	1720	1751	1773	1774	1767	1760	1725	1687	1657	1653
Extrarradio Las Ermitas	146	142	148	173	166	154	178	189	191	227	263	289	310	337	360	368	388	378	399	396	370
Extrarradio El Higuerón	2675	2791	2924	3067	3308	3491	3663	3870	3962	4086	4260	4303	4292	4359	4426	4423	4426	4346	4376	4382	4386
Extrarradio Majaneque	1333	1428	1547	1663	1855	1984	2124	2439	2775	3112	3456	3536	3574	3746	3999	4058	4053	4146	4141	4143	4175
Extrarradio Medina Azahara	168	207	262	297	329	347	392	458	578	640	642	678	690	669	654	678	652	639	662	637	661
Extrarradio Los Morales	219	226	234	224	224	176	160	168	181	192	193	182	169	175	213	212	217	214	222	218	210
Extrarradio Sta- Maria de Trassierra	331	376	386	408	429	423	467	509	568	598	631	686	692	698	697	724	747	755	754	791	789
Extrarradio Santo Domingo	45	51	52	61	67	73	69	68	69	76	78	73	81	79	80	82	89	93	85	86	88
Extrarradio Villarrubia	3969	4037	4021	4080	4167	4234	4343	4502	4623	4693	4821	4921	5023	5073	5085	5176	5115	5112	5079	5092	5073
Córdoba Diseminado																	30	31	34	31	32
Total DISTRITO PERIURBANO OESTE	10560	11001	11360	11873	12559	13015	13802	14894	15869	16788	17886	18373	18655	19046	19482	19731	19732	19702	19704	19682	19747

Tabla 12.6 Distribución por barrios y tramos de edad del distrito Periurbano Oeste al 1/1/2018.																					
BARRIO	SEXO	Total	De 0 años	De 1 a 4 años	De 5 a 9 años	De 10 a 14 años	De 15 a 19 años	De 20 a 24 años	De 25 a 29 años	De 30 a 34 años	De 35 a 39 años	De 40 a 44 años	De 45 a 49 años	De 50 a 54 años	De 55 a 59 años	De 60 a 64 años	De 65 a 69 años	De 70 a 74 años	De 75 a 79 años	De 80 a 84 años	De más de 84 años
Extrarradio Alameda del Obispo	Mujeres	775	4	29	46	50	47	39	45	48	64	64	67	58	41	58	37	29	15	17	17
Extrarradio Alameda del Obispo	Hombres	799	5	32	42	49	44	42	47	55	67	74	61	68	45	48	53	25	25	11	6
Total Extrarradio Alameda del Obispo		1574	9	61	88	99	91	81	92	103	131	138	128	126	86	106	90	54	40	28	23
Extrarradio Los Arenales	Mujeres	227		14	18	20	14	5	11	8	21	31	26	16	13	17	7	3	2	1	
Extrarradio Los Arenales	Hombres	261	3	13	26	18	12	6	12	11	18	31	27	23	20	16	14	8	2		1
Total Extrarradio Los Arenales		488	3	27	44	38	26	11	23	19	39	62	53	39	33	33	21	11	4	1	1
Extrarradio Castillo de la Albaida	Mujeres	130		3	8	7	2	7	10	10	5	8	8	7	14	10	9	7	7	4	4
Extrarradio Castillo de la Albaida	Hombres	118	1	2	4	4	6	6	8	10	8	4	10	8	12	8	9	8	3	5	2
Total Extrarradio Castillo de la Albaida		248	1	5	12	11	8	13	18	20	13	12	18	15	26	18	18	15	10	9	6
Extrarradio Encinarejo	Mujeres	815	4	21	38	66	62	45	32	34	41	73	92	92	47	50	42	34	17	12	13
Extrarradio Encinarejo	Hombres	838	4	15	52	60	81	48	55	27	43	58	88	89	69	40	41	28	21	9	10
Total Extrarradio Encinarejo		1653	8	36	90	126	143	93	87	61	84	131	180	181	116	90	83	62	38	21	23
Extrarradio Las Ermitas	Mujeres	169	1	4	4	5	8	9	14	12	12	17	11	17	16	12	5	7	4	5	6
Extrarradio Las Ermitas	Hombres	201	1	6	8	17	4	6	15	12	15	17	17	20	21	16	9	6	4	5	2
Total Extrarradio Las Ermitas		370	2	10	12	22	12	15	29	24	27	34	28	37	37	28	14	13	8	10	8

Tabla 12.6 Distribución por barrios y tramos de edad del distrito Periurbano Oeste al 1/1/2018. Continuación.																					
BARRIO	SEXO	Total	De 0 años	De 1 a 4 años	De 5 a 9 años	De 10 a 14 años	De 15 a 19 años	De 20 a 24 años	De 25 a 29 años	De 30 a 34 años	De 35 a 39 años	De 40 a 44 años	De 45 a 49 años	De 50 a 54 años	De 55 a 59 años	De 60 a 64 años	De 65 a 69 años	De 70 a 74 años	De 75 a 79 años	De 80 a 84 años	De más de 84 años
Extrarradio El Higuerón	Mujeres	2186	17	61	101	152	165	95	138	123	139	189	230	185	139	119	91	84	69	55	34
Extrarradio El Higuerón	Hombres	2200	13	76	130	147	153	134	125	116	144	179	227	201	145	131	70	81	57	44	27
Total Extrarradio El Higuerón		4386	30	137	231	299	318	229	263	239	283	368	457	386	284	250	161	165	126	99	61
Extrarradio Majaneque	Mujeres	1994	8	64	106	118	132	115	111	108	140	188	189	140	162	133	94	73	52	31	30
Extrarradio Majaneque	Hombres	2181	17	70	123	161	120	126	140	129	170	177	203	168	143	134	135	83	38	26	18
Total Extrarradio Majaneque		4175	25	134	229	279	252	241	251	237	310	365	392	308	305	267	229	156	90	57	48
Extrarradio Medina Azahara	Mujeres	314	2	12	13	18	22	12	19	16	21	31	26	22	34	28	17	13	5	1	2
Extrarradio Medina Azahara	Hombres	347	4	9	18	20	16	14	20	17	33	18	27	27	32	31	30	12	13	4	2
Total Extrarradio Medina Azahara		661	6	21	31	38	38	26	39	33	54	49	53	49	66	59	47	25	18	5	4
Extrarradio Los Morales	Mujeres	101	1	3	3	1	5	8	7	6	5	1	7	11	11	7	7	3	5	6	4
Extrarradio Los Morales	Hombres	109			2	9	7	6	11	7	10	4	6	13	12	5	9	2	3	3	
Total Extrarradio Los Morales		210	1	3	5	10	12	14	18	13	15	5	13	24	23	12	16	5	8	9	4
Extrarradio Sta- Maria de Trassierra	Mujeres	372	2	12	23	19	16	30	18	18	23	34	25	30	41	22	20	10	10	9	10
Extrarradio Sta- Maria de Trassierra	Hombres	417		11	31	19	15	10	31	21	29	34	25	36	54	27	36	18	9	7	4
Total Extrarradio Sta- Maria de Trassierra		789	2	23	54	38	31	40	49	39	52	68	50	66	95	49	56	28	19	16	14
Extrarradio Santo Domingo	Mujeres	38		2	2	2		2	4	1	6	1	6	2	1	4	3	1			1
Extrarradio Santo Domingo	Hombres	50		2	1	6	4	1	2	5	2	4	5	3	3	2	2	5		2	1
Total Extrarradio Santo Domingo		88	0	4	3	8	4	3	6	6	8	5	11	5	4	6	5	6	0	2	2
Extrarradio Villarrubia	Mujeres	2566	20	90	174	165	129	134	136	151	176	204	190	217	171	124	123	107	92	83	80
Extrarradio Villarrubia	Hombres	2507	21	97	140	146	149	134	163	136	201	205	190	225	183	127	116	91	76	59	48
Total Extrarradio Villarrubia		5073	41	187	314	311	278	268	299	287	377	409	380	442	354	251	239	198	168	142	128
Córdoba Diseminado	Mujeres	17		1	2	3	1	1	1		1	3	3			1					
Córdoba Diseminado	Hombres	15				1	1			1		1	6	3		1		1			
Total Córdoba Diseminado		32	0	1	2	4	2	1	1	1	1	4	9	3	0	2	0	1	0	0	0
Total distrito Periurbano Oeste		19747	128	649	1115	1283	1215	1035	1175	1082	1394	1650	1772	1681	1429	1171	979	739	529	399	322

Tabla 12.7 Personas que viven en unidades unifamiliares por barrios y tramos de edad en el distrito Periurbano Oeste al 1/1/2018																
BARRIO	Total	De 15 a 19 años	De 20 a 24 años	De 25 a 29 años	De 30 a 34 años	De 35 a 39 años	De 40 a 44 años	De 45 a 49 años	De 50 a 54 años	De 55 a 59 años	De 60 a 64 años	De 65 a 69 años	De 70 a 74 años	De 75 a 79 años	De 80 a 84 años	De más de 84 años
Extrarradio Alameda del Obispo	31	1	1	1	2	6	5	2		3	1	2	1	2	2	2
Extrarradio Los Arenales	12			2		3			1	1	3	2				
Extrarradio Castillo de la Albaida	13			2	1			2		2	1	2	1	1		1
Extrarradio Encinarejo	57			2	4	3	2	7	8	5	4	4	9	3	2	4
Extrarradio Las Ermitas	11		1					2	3	1	1	2		1		
Extrarradio El Higuerón	156	1	2	9	9	13	21	19	11	10	13	5	14	11	10	8
Extrarradio Majaneque	153	3	3	9	9	15	14	18	16	15	11	10	13	6	4	7
Extrarradio Medina Azahara	23			2	2	2	2	1	3	3	2	1	2	1	1	1
Extrarradio Los Morales	12		1	1	1		1	2	1			2	1		1	1
Extrarradio Sta- Maria de Trassierra	69			6	2	7	7	5	10	8	6	6	3	2	2	5
Extrarradio Santo Domingo	4				1		1						1		1	
Extrarradio Villarrubia	300		7	15	23	27	18	17	17	22	23	17	20	24	30	40
Córdoba Diseminado	4						1	1	1		1					
Total DISTRITO PERIURBANO OESTE	**845**	**5**	**15**	**49**	**54**	**76**	**72**	**76**	**71**	**70**	**66**	**53**	**65**	**51**	**53**	**69**

Tabla 12.8 Personas que viven solas en un edificio por barrio y tramos de edad del distrito Periurbano Oeste al 1/1/2018																
BARRIO	Total	De 15 a 19 años	De 20 a 24 años	De 25 a 29 años	De 30 a 34 años	De 35 a 39 años	De 40 a 44 años	De 45 a 49 años	De 50 a 54 años	De 55 a 59 años	De 60 a 64 años	De 65 a 69 años	De 70 a 74 años	De 75 a 79 años	De 80 a 84 años	De más de 84 años
Extrarradio Alameda del Obispo	22	1			2	6	4	1		2	1		1	2		2
Extrarradio Los Arenales	11			2		2			1	1	3	2				
Extrarradio Castillo de la Albaida	2										1			1		
Extrarradio Encinarejo	39				3	2	2	6	6	4	4	2	8			2
Extrarradio Las Ermitas	4							1	1	1		1				
Extrarradio El Higuerón	107	1	1	6	6	10	15	13	8	6	7	5	7	8	8	6
Extrarradio Majaneque	112	1	1	6	6	11	9	16	13	10	8	8	9	6	2	6
Extrarradio Medina Azahara	12				1	2	1		1	2			2	1	1	1
Extrarradio Los Morales	5		1						1			1	1		1	
Extrarradio Sta- Maria de Trassierra	55			5	2	5	5	2	8	7	6	5	3	1	2	4
Extrarradio Santo Domingo	4				1		1						1		1	
Extrarradio Villarrubia	184		4	9	11	12	17	8	6	13	15	11	12	15	19	32
Total DISTRITO PERIURBANO OESTE	557	3	7	28	32	50	54	47	45	46	45	35	44	34	34	53

Tabla 12.9 Población mayor de 64 años en núcleos familiares unipersonales por barrios del distrito Periurbano Oeste al 1/1/2018.			
BARRIO	Total	Mujeres	Hombres
Extrarradio Alameda del Obispo	47	27	20
Extrarradio Los Arenales	11	2	9
Extrarradio Castillo de la Albaida	18	13	5
Extrarradio Encinarejo	30	20	10
Extrarradio Las Ermitas	16	7	9
Extrarradio El Higuerón	114	78	36
Extrarradio Majaneque	114	57	57
Extrarradio Medina Azahara	22	5	17
Extrarradio Los Morales	7	4	3
Extrarradio Sta- Maria de Trassierra	34	15	19
Extrarradio Santo Domingo	4		4
Extrarradio Villarrubia	170	126	44
Total DISTRITO PERIURBANO OESTE	587	354	233

Tabla 12.10 Personas mayores de 64 años que viven solas en un edificio por barrio y sexo en el distrito Periurbano Oeste al 1/1/2018			
BARRIO	Total	Mujeres	Hombres
Extrarradio Alameda del Obispo	5	1	4
Extrarradio Los Arenales	2	1	1
Extrarradio Castillo de la Albaida	1	1	
Extrarradio Encinarejo	12	9	3
Extrarradio Las Ermitas	1	1	
Extrarradio El Higuerón	34	24	10
Extrarradio Majaneque	31	17	14
Extrarradio Medina Azahara	5		5
Extrarradio Los Morales	3	2	1
Extrarradio Sta- Maria de Trassierra	15	7	8
Extrarradio Santo Domingo	2		2
Extrarradio Villarrubia	89	63	26
Total DISTRITO PERIURBANO OESTE	**200**	**126**	**74**

Tabla 12.11 Personas mayores de 79 años que viven solas en un edificio por barrio y sexo en el distrito Periurbano Oeste al 1/1/2018			
BARRIO	Total	Mujeres	Hombres
Extrarradio Alameda del Obispo	2	1	1
Extrarradio Encinarejo	2	1	1
Extrarradio El Higuerón	14	11	3
Extrarradio Majaneque	8	7	1
Extrarradio Medina Azahara	2		2
Extrarradio Los Morales	1		1
Extrarradio Sta- Maria de Trassierra	6	3	3
Extrarradio Santo Domingo	1		1
Extrarradio Villarrubia	51	37	14
Total DISTRITO PERIURBANO OESTE	**87**	**60**	**27**

Tabla 12.12 Núcleos familiares, direcciones postales y habitantes por barrio del distrito Periurbano Oeste al 1/1/2018.						
BARRIO	Núcleos	Habitantes	Direcciones postales habitadas	Habitantes por Núcleo	Habitantes por Dirección	Viviendas IBI
Extrarradio Alameda del Obispo	555	1574	154	2,84	10,22	536
Extrarradio Los Arenales	203	488	53	2,40	9,21	89
Extrarradio Castillo de la Albaida	102	248	53	2,43	4,68	117
Extrarradio Encinarejo	557	1653	489	2,97	3,38	537
Extrarradio Las Ermitas	169	370	37	2,19	10,00	542
Extrarradio El Higuerón	1593	4386	871	2,75	5,04	1416
Extrarradio Majaneque	1615	4175	716	2,59	5,83	1281
Extrarradio Medina Azahara	262	661	81	2,52	8,16	174
Extrarradio Los Morales	78	210	49	2,69	4,29	117
Extrarradio Sta- Maria de Trassierra	346	789	240	2,28	3,29	1769
Extrarradio Santo Domingo	34	88	21	2,59	4,19	158
Extrarradio Villarrubia	1901	5073	1499	2,67	3,38	2160
Córdoba Diseminado	13	32	11	2,46	2,91	1
Total DISTRITO PERIURBANO OESTE	**7428**	**19747**	**4274**	**2,66**	**4,62**	**8897**

Tabla 12.13 Población de 15 y más años según sexo y nivel de instrucción por barrios del distrito Periurbano Oeste al 1/1/2018.								
BARRIO	SEXO	Total	No sabe leer o escribir	Titulación inferior al graduado escolar	BUP, ESO o equivalente	Titulación de grado medio o equivalente	Titulación de grado superior o equivalente	Titulación sin especificar
Extrarradio Alameda del Obispo	Mujeres	646	39	225	310	41	30	1
Extrarradio Alameda del Obispo	Hombres	671	23	230	348	33	37	
Total Extrarradio Alameda del Obispo		1317	62	455	658	74	67	1
Extrarradio Los Arenales	Mujeres	175	9	15	82	36	33	
Extrarradio Los Arenales	Hombres	201	3	30	97	22	47	2
Total Extrarradio Los Arenales		376	12	45	179	58	80	2
Extrarradio Castillo de la Albaida	Mujeres	112	1	32	49	8	22	
Extrarradio Castillo de la Albaida	Hombres	107		26	50	10	20	1
Total Extrarradio Castillo de la Albaida		219	1	58	99	18	42	1
Extrarradio Encinarejo	Mujeres	686	40	179	329	64	74	
Extrarradio Encinarejo	Hombres	707	40	179	380	50	58	
Total Extrarradio Encinarejo		1393	80	358	709	114	132	0
Extrarradio Las Ermitas	Mujeres	155	9	44	83	8	11	
Extrarradio Las Ermitas	Hombres	169	3	48	100	8	10	
Total Extrarradio Las Ermitas		324	12	92	183	16	21	0
Extrarradio El Higuerón	Mujeres	1855	120	678	889	89	79	
Extrarradio El Higuerón	Hombres	1834	82	683	962	52	55	
Total Extrarradio El Higuerón		3689	202	1361	1851	141	134	0
Extrarradio Majaneque	Mujeres	1698	112	659	803	60	63	1
Extrarradio Majaneque	Hombres	1810	78	788	855	52	35	2
Total Extrarradio Majaneque		3508	190	1447	1658	112	98	3
Extrarradio Medina Azahara	Mujeres	269	11	86	140	17	14	1
Extrarradio Medina Azahara	Hombres	296	9	105	155	16	11	
Total Extrarradio Medina Azahara		565	20	191	295	33	25	1
Extrarradio Los Morales	Mujeres	93	1	26	36	15	15	
Extrarradio Los Morales	Hombres	98	3	16	46	12	21	
Total Extrarradio Los Morales		191	4	42	82	27	36	0
Extrarradio Sta- Maria de Trassierra	Mujeres	316	7	85	131	35	58	
Extrarradio Sta- Maria de Trassierra	Hombres	356	12	93	182	22	47	
Total Extrarradio Sta- Maria de Trassierra		672	19	178	313	57	105	0
Extrarradio Santo Domingo	Mujeres	32		12	15		5	
Extrarradio Santo Domingo	Hombres	41	2	13	22	4		
Total Extrarradio Santo Domingo		73	2	25	37	4	5	0
Extrarradio Villarrubia	Mujeres	2117	180	821	898	112	105	1
Extrarradio Villarrubia	Hombres	2103	97	881	970	63	89	3
Total Extrarradio Villarrubia		4220	277	1702	1868	175	194	4
Córdoba Diseminado	Mujeres	11			5	1	5	
Córdoba Diseminado	Hombres	14	1	2	7	1	3	
Total Córdoba Diseminado		25	1	2	12	2	8	0
Total distrito Periurbano Oeste		16572	882	5956	7944	831	947	12

Tabla 12.14 Población de 15 y más años según el nivel de instrucción y edad por barrios del distrito Periurbano Oeste al 1/1/2018.

BARRIO	Descripción	Total	De 15 a 19 años	De 20 a 24 años	De 25 a 29 años	De 30 a 34 años	De 35 a 39 años	De 40 a 44 años	De 45 a 49 años	De 50 a 54 años	De 55 a 59 años	De 60 a 64 años	De 65 a 69 años	De 70 a 74 años	De 75 a 79 años	De 80 a 84 años	De más de 84 años
Extrarradio Alameda del Obispo	No sabe leer o escribir	62	40					1			2	4	2	5	4	2	2
Extrarradio Alameda del Obispo	Titulación inferior al graduado escolar	455	16	9	17	19	30	32	25	43	39	55	64	38	29	24	15
Extrarradio Alameda del Obispo	BUP, ESO o equivalente	658	35	69	54	67	79	85	85	68	40	42	20	8	2		4
Extrarradio Alameda del Obispo	Titulación de grado medio o equivalente	74			4	9	9	12	14	9	2	3	3	2	4	1	2
Extrarradio Alameda del Obispo	Titulación de grado superior o equivalente	67		3	17	7	13	8	4	6	3	2	1	1	1	1	
Extrarradio Alameda del Obispo	Titulación sin especificar	1				1											
Total Extrarradio Alameda del Obispo		1317	91	81	92	103	131	138	128	126	86	106	90	54	40	28	23
Extrarradio Los Arenales	No sabe leer o escribir	12	12														
Extrarradio Los Arenales	Titulación inferior al graduado escolar	45	8	2	1		4	2	2	1	3	11	6	2	2		1
Extrarradio Los Arenales	BUP, ESO o equivalente	179	6	9	12	9	19	31	33	23	17	8	7	4	1		
Extrarradio Los Arenales	Titulación de grado medio o equivalente	58			4	1	10	9	8	8	4	5	6	3			
Extrarradio Los Arenales	Titulación de grado superior o equivalente	80			5	8	6	20	10	7	9	9	2	2	1	1	
Extrarradio Los Arenales	Titulación sin especificar	2			1	1											
Total Extrarradio Los Arenales		376	26	11	23	19	39	62	53	39	33	33	21	11	4	1	1
Extrarradio Castillo de la Albaida	No sabe leer o escribir	1															1
Extrarradio Castillo de la Albaida	Titulación inferior al graduado escolar	58	4	1	4	3	1		3		4	2	9	8	8	6	5
Extrarradio Castillo de la Albaida	BUP, ESO o equivalente	99	4	11	6	7	8	7	11	7	16	11	4	4	2	1	
Extrarradio Castillo de la Albaida	Titulación de grado medio o equivalente	18			2	3	1	1	1	1	3	3	2			1	
Extrarradio Castillo de la Albaida	Titulación de grado superior o equivalente	42		1	6	6	3	4	3	7	3	2	3	3		1	
Extrarradio Castillo de la Albaida	Titulación sin especificar	1				1											
Total Extrarradio Castillo de la Albaida		219	8	13	18	20	13	12	18	15	26	18	18	15	10	9	6
Extrarradio Encinarejo	No sabe leer o escribir	80	72											3	1	3	1

Tabla 12.14 Población de 15 y más años según el nivel de instrucción y edad por barrios del distrito Periurbano Oeste al 1/1/2018. Continuación.

BARRIO	Descripción	Total	De 15 a 19 años	De 20 a 24 años	De 25 a 29 años	De 30 a 34 años	De 35 a 39 años	De 40 a 44 años	De 45 a 49 años	De 50 a 54 años	De 55 a 59 años	De 60 a 64 años	De 65 a 69 años	De 70 a 74 años	De 75 a 79 años	De 80 a 84 años	De más de 84 años
Extrarradio Encinarejo	Titulación inferior al graduado escolar	358	18	3	14	14	16	20	15	31	22	45	53	44	28	17	18
Extrarradio Encinarejo	BUP, ESO o equivalente	709	53	86	51	31	46	75	114	112	70	28	20	12	7	1	3
Extrarradio Encinarejo	Titulación de grado medio o equivalente	114			3	9	8	20	28	17	10	10	6		2		1
Extrarradio Encinarejo	Titulación de grado superior o equivalente	132		4	19	7	14	16	23	21	14	7	4	3			
Total Extrarradio Encinarejo		1393	143	93	87	61	84	131	180	181	116	90	83	62	38	21	23
Extrarradio Las Ermitas	No sabe leer o escribir	12	7											2	1	2	
Extrarradio Las Ermitas	Titulación inferior al graduado escolar	92	2	2	5	6	5	2	5	12	6	15	6	4	6	8	8
Extrarradio Las Ermitas	BUP, ESO o equivalente	183	3	12	23	12	19	26	19	18	27	11	7	5	1		
Extrarradio Las Ermitas	Titulación de grado medio o equivalente	16				2	1	3	3	2	1	1	1	2			
Extrarradio Las Ermitas	Titulación de grado superior o equivalente	21		1	1	4	2	3	1	5	3	1					
Total Extrarradio Las Ermitas		324	12	15	29	24	27	34	28	37	37	28	14	13	8	10	8
Extrarradio El Higuerón	No sabe leer o escribir	202	137						2		1	2	5	4	17	18	16
Extrarradio El Higuerón	Titulación inferior al graduado escolar	1361	75	40	58	67	56	63	106	120	140	154	121	140	101	76	44
Extrarradio El Higuerón	BUP, ESO o equivalente	1851	106	174	160	143	205	274	295	242	126	72	28	15	6	4	1
Extrarradio El Higuerón	Titulación de grado medio o equivalente	141			9	15	17	12	30	15	13	17	7	4	1	1	
Extrarradio El Higuerón	Titulación de grado superior o equivalente	134		15	36	14	5	19	24	9	4	5		2	1		
Total Extrarradio El Higuerón		3689	318	229	263	239	283	368	457	386	284	250	161	165	126	99	61
Extrarradio Majaneque	No sabe leer o escribir	190	124	2							3	7	8	5	17	13	11
Extrarradio Majaneque	Titulación inferior al graduado escolar	1447	56	54	74	75	88	94	113	122	155	184	170	123	59	44	36
Extrarradio Majaneque	BUP, ESO o equivalente	1658	72	177	148	138	195	245	249	167	126	66	38	24	12		1
Extrarradio Majaneque	Titulación de grado medio o equivalente	112		1	8	10	12	16	14	15	15	7	10	3	1		
Extrarradio Majaneque	Titulación de grado superior o equivalente	98		7	21	13	14	9	16	4	6	3	3	1	1		
Extrarradio Majaneque	Titulación sin especificar	3				1	1	1									
Total Extrarradio Majaneque		3508	252	241	251	237	310	365	392	308	305	267	229	156	90	57	48
Extrarradio Medina Azahara	No sabe leer o escribir	20	18										1				1

Tabla 12.14 Población de 15 y más años según el nivel de instrucción y edad por barrios del distrito Periurbano Oeste al 1/1/2018. Continuación.

BARRIO	Descripción	Total	De 15 a 19 años	De 20 a 24 años	De 25 a 29 años	De 30 a 34 años	De 35 a 39 años	De 40 a 44 años	De 45 a 49 años	De 50 a 54 años	De 55 a 59 años	De 60 a 64 años	De 65 a 69 años	De 70 a 74 años	De 75 a 79 años	De 80 a 84 años	De más de 84 años
Extrarradio Medina Azahara	Titulación inferior al graduado escolar	191	10	2	8	13	12	8	11	15	20	28	26	20	13	2	3
Extrarradio Medina Azahara	BUP, ESO o equivalente	295	10	23	24	14	36	31	37	29	40	23	17	5	4	2	
Extrarradio Medina Azahara	Titulación de grado medio o equivalente	33		1	1	3	5	5	2	2	5	6	2		1		
Extrarradio Medina Azahara	Titulación de grado superior o equivalente	25			6	2	1	5	3	3	1	2	1			1	
Extrarradio Medina Azahara	Titulación sin especificar	1				1											
Total Extrarradio Medina Azahara		565	38	26	39	33	54	49	53	49	66	59	47	25	18	5	4
Extrarradio Los Morales	No sabe leer o escribir	4	3						1								
Extrarradio Los Morales	Titulación inferior al graduado escolar	42	4	1	1	3	2		3	2		4	7	2	5	5	3
Extrarradio Los Morales	BUP, ESO o equivalente	82	5	12	9	6	9	4	5	9	10	3	4	3		2	1
Extrarradio Los Morales	Titulación de grado medio o equivalente	27			3		1		3	4	8	5			1	2	
Extrarradio Los Morales	Titulación de grado superior o equivalente	36		1	5	4	3	1	1	9	5		5		2		
Total Extrarradio Los Morales		191	12	14	18	13	15	5	13	24	23	12	16	5	8	9	4
Extrarradio Sta-Maria de Trassierra	No sabe leer o escribir	19	16							1				1		1	
Extrarradio Sta-Maria de Trassierra	Titulación inferior al graduado escolar	178	4	6	7	11	8	6	4	7	26	22	24	16	14	12	11
Extrarradio Sta-Maria de Trassierra	BUP, ESO o equivalente	313	11	29	25	18	28	38	35	38	42	11	21	8	4	2	3
Extrarradio Sta-Maria de Trassierra	Titulación de grado medio o equivalente	57		1	5	3	4	7	7	4	10	7	7		1	1	
Extrarradio Sta-Maria de Trassierra	Titulación de grado superior o equivalente	105		4	12	7	12	17	4	16	17	9	4	3			
Total Extrarradio Sta- Maria de Trassierra		672	31	40	49	39	52	68	50	66	95	49	56	28	19	16	14
Extrarradio Santo Domingo	No sabe leer o escribir	2	2														
Extrarradio Santo Domingo	Titulación inferior al graduado escolar	25	2		2	1	1			1	4	3	4	3		2	2
Extrarradio Santo Domingo	BUP, ESO o equivalente	37		3	4	5	5	5	7	4		2	1	1			
Extrarradio Santo Domingo	Titulación de grado medio o equivalente	4							2					2			
Extrarradio Santo Domingo	Titulación de grado superior o equivalente	5					2		2			1					
Total Extrarradio Santo Domingo		73	4	3	6	6	8	5	11	5	4	6	5	6	0	2	2

Tabla 12.14 Población de 15 y más años según el nivel de instrucción y edad por barrios del distrito Periurbano Oeste al 1/1/2018. Continuación.

BARRIO	Descripción	Total	De 15 a 19 años	De 20 a 24 años	De 25 a 29 años	De 30 a 34 años	De 35 a 39 años	De 40 a 44 años	De 45 a 49 años	De 50 a 54 años	De 55 a 59 años	De 60 a 64 años	De 65 a 69 años	De 70 a 74 años	De 75 a 79 años	De 80 a 84 años	De más de 84 años
Extrarradio Villarrubia	No sabe leer o escribir	277	130					2	1	1	4	10	17	22	28	36	26
Extrarradio Villarrubia	Titulación inferior al graduado escolar	1702	78	44	71	93	91	90	109	156	166	159	174	149	126	97	99
Extrarradio Villarrubia	BUP, ESO o equivalente	1868	70	208	178	147	218	263	234	242	154	69	45	17	11	9	3
Extrarradio Villarrubia	Titulación de grado medio o equivalente	175		2	8	25	36	26	20	24	18	5	2	6	3		
Extrarradio Villarrubia	Titulación de grado superior o equivalente	194		14	41	20	31	28	16	19	12	8	1	4			
Extrarradio Villarrubia	Titulación sin especificar	4			1	2	1										
Total Extrarradio Villarrubia		4220	278	268	299	287	377	409	380	442	354	251	239	198	168	142	128
Córdoba Diseminado	No sabe leer o escribir	1	1														
Córdoba Diseminado	Titulación inferior al graduado escolar	2							1			1					
Córdoba Diseminado	BUP, ESO o equivalente	12	1			1		1	7	2							
Córdoba Diseminado	Titulación de grado medio o equivalente	2					1			1							
Córdoba Diseminado	Titulación de grado superior o equivalente	8		1	1			3	1			1		1			
Total Córdoba Diseminado		25	2	1	1	1	1	4	9	3	0	2	0	1	0	0	0
Total distrito Periurbano Oeste		16572	1215	1035	1175	1082	1394	1650	1772	1681	1429	1171	979	739	529	399	322

Tabla 12.15 Tabla 12.Población nacida en comarcas de la provincia de Córdoba por barrios del distrito Periurbano Oeste al 1/1/2018									
BARRIO	Total	ALTO GUADAL-QUIVIR	CAMPIÑA DE BAENA	CAMPIÑA SUR	CORDOBA	LOS PEDROCHES	SUBBÉTICA	VALLE DEL GUADIATO	VALLE MEDIO DEL GUADALQUIVIR
Extrarradio Alameda del Obispo	1386	17	17	46	1201	23	41	11	30
Extrarradio Los Arenales	373	3	11	10	323	4	7	10	5
Extrarradio Castillo de la Albaida	204	6	5	8	166	6	4	1	8
Extrarradio Encinarejo	1360	10	16	28	1199	14	29	15	49
Extrarradio Las Ermitas	307	6	1	6	264	9	5	12	4
Extrarradio El Higuerón	3817	33	33	90	3366	44	73	41	137
Extrarradio Majaneque	3670	39	30	81	3254	54	83	42	87
Extrarradio Medina Azahara	548	10	4	14	461	11	10	9	29
Extrarradio Los Morales	167	4	2	1	133	8	6	6	7
Extrarradio Sta-Maria de Trassierra	625	27	8	11	521	13	12	11	22
Extrarradio Santo Domingo	70			1	63	2			4
Extrarradio Villarrubia	4360	36	38	105	3667	63	161	34	256
Córdoba Diseminado	25				23		1	1	
Total DISTRITO PERIURBANO OESTE		191	165	401	14641	251	432	193	638

Tabla 12.16 Población nacida en otras provincias andaluzas por barrios del distrito Periurbano Oeste al 1/1/2018								
BARRIO	Total	ALMERIA	CADIZ	GRANADA	HUELVA	JAEN	MALAGA	SEVILLA
Extrarradio Alameda del Obispo	69	1	12	10	3	15	5	23
Extrarradio Los Arenales	40	1	4	5	2	10	5	13
Extrarradio Castillo de la Albaida	14		3	2		3	2	4
Extrarradio Encinarejo	107	2	11	27	1	30	5	31
Extrarradio Las Ermitas	15		1		1	4	2	7
Extrarradio El Higuerón	240	6	23	52	9	69	24	57
Extrarradio Majaneque	179	2	14	36	2	46	26	53
Extrarradio Medina Azahara	36	1	3	2		7	7	16
Extrarradio Los Morales	16		2	3	1	5		5
Extrarradio Sta- Maria de Trassierra	48	3	4	9	2	14	7	9
Extrarradio Santo Domingo	4		1		1			2
Extrarradio Villarrubia	370	24	11	86	8	147	31	63
Córdoba Diseminado	6		2				2	2
Total DISTRITO PERIURBANO OESTE	1144	40	91	232	30	350	116	285

Tabla 12.17 Población nacida en otras Comunidades Autónomas por barrios del distrito Periurbano Oeste al 1/1/2018

BARRIO	Total	Aragón	Asturias (Principado de)	Baleares (Islas)	Canarias	Cantabria	Castilla - La Mancha	Castilla y León	Cataluña	Ceuta y Melilla	Comunidad Valenciana	Extremadura	Galicia	La Rioja	Madrid	Murcia	Navarra	País Vasco
Extrarradio Alameda del Obispo	72	4		3			9		26		4	7	2		14	1	1	1
Extrarradio Los Arenales	34	1			3		2	3	5	1	7	3			6	1		2
Extrarradio Castillo de la Albaida	22			1	4		4		2		3	2	1		5			
Extrarradio Encinarejo	118	2	2	7	2	2	8	11	19	1	4	17	1		36	1		5
Extrarradio Las Ermitas	23	1					2		2	1	2	4	3		5		1	2
Extrarradio El Higuerón	208	5	1	10	4	1	17	14	71	2	16	10	3		36	6	4	8
Extrarradio Majaneque	169	2	7	12	8	1	19	6	46	4	10	21	5		19	4		5
Extrarradio Medina Azahara	40	1	1	1	1		1	6	7	3	5	4	3	1	3	1		2
Extrarradio Los Morales	15				1		1	3			3				6	1		
Extrarradio Sta- Maria de Trassierra	61	1	1		3	1	9	4	13	3	4	4	1		13	2	1	1
Extrarradio Santo Domingo	12						2		4		3				3			
Extrarradio Villarrubia	222	2	1	19	4		12	15	75	8	26	19	2		22	7	3	7
Córdoba Diseminado	1																	1
Total DISTRITO PERIURBANO OESTE	997	19	13	53	30	5	86	62	270	23	87	91	21	1	168	24	10	34

Tabla 12.18 Población extranjera por continente de procedencia y barrios del distrito Periurbano Oeste al 1/1/2018

BARRIO	Total	ÁFRICA	AMÉRICA	ASIA	OCEANÍA	RESTO EUROPA	UNIÓN EUROPEA
Extrarradio Alameda del Obispo	22	7	9			1	5
Extrarradio Los Arenales	41	1	10			1	29
Extrarradio Castillo de la Albaida	4	1	1	1			1
Extrarradio Encinarejo	37	2	13			1	21
Extrarradio Las Ermitas	20	3	3			2	12
Extrarradio El Higuerón	61	4	20	2		2	33
Extrarradio Majaneque	79	5	25			1	48
Extrarradio Medina Azahara	20	3	5			2	10
Extrarradio Los Morales	7		6				1
Extrarradio Sta- Maria de Trassierra	34		10			3	21
Extrarradio Santo Domingo	3						3
Extrarradio Villarrubia	86	10	34	5			37
Total DISTRITO PERIURBANO OESTE	414	36	136	8	0	13	221

Tabla 12.19 Población extranjera por países y barrios del distrito Periurbano Oeste al 1/1/2018													
País	Total	Extrarradio Alameda del Obispo	Extrarradio Los Arenales	Extrarradio Castillo de la Albaida	Extrarradio Encinarejo	Extrarradio Las Ermitas	Extrarradio El Higuerón	Extrarradio Majaneque	Extrarradio Medina Azahara	Extrarradio Los Morales	Extrarradio Sta- Maria de Trassierra	Extrarradio Santo Domingo	Extrarradio Villarrubia
ALBANIA	1	1											
ALEMANIA	10							4			1	2	3
ARGELIA	1					1							
ARGENTINA	13	1			4		3	2					3
BELGICA	3				1				1				1
BIELORRUSIA	1					1							
BOLIVIA	6				4								2
BRASIL	21		1			1	4				5		10
BULGARIA	3						2		1				
CABO VERDE	2				1		1						
CAMERUN	1		1										
CANADA	1	1											
CHILE	5	1			1			1	2				
CHINA	8			1			2						5
COLOMBIA	22		1		1		1	7		4			8
COSTA RICA	1		1										
CUBA	8	1	2	1		1				2			1
ECUADOR	16						3	7	3				3
EGIPTO	1					1							
EL SALVADOR	1						1						
ESLOVENIA	3						3						
ESTADOS UNIDOS	2						1	1					
FRANCIA	24		3	1	1		5	2	5		6		1
GEORGIA	2						2						
GRECIA	7		1				4		1		1		
GUINEA	1			1									
HOLANDA	4	1					1	1					1
HONDURAS	2							1					1
ITALIA	13		2		1	1	3	3				1	2
MARRUECOS	28	7			1	1	2	5	3				9
MEJICO	6		5		1								
NICARAGUA	6				1		1	1			1		2
PARAGUAY	9	4				1	3	1					
PERU	4						1	1			2		
POLONIA	8		4		1						2		1
PORTUGAL	11		1				3	2	1		2		2
REINO UNIDO	22		13		4	2		2		1			
REPUB.DOMINICANA	2												2
REPUBLICA ESLOVACA	3		3										
RUMANIA	110	4	2		13	9	12	34	1		9		26
RUSIA	3				1				2				
SENEGAL	1						1						
SUIZA	2		1			1							
TUNEZ	1												1
UCRANIA	4							1			3		
URUGUAY	4	1			1		1	1					
VENEZUELA	7						1	2			2		2
Total distrito Periurbano Oeste	414	22	41	4	37	20	61	79	20	7	34	3	86

Tabla 12.20 Movimientos del Padrón Municipal de Habitantes por barrios del distrito Periurbano Oeste del 1/1/2017 al 31/12/2017.											
BARRIO	Altas de extran-jeros	Altas de Naci-mientos	Altas de otro Municipio	Otras Altas	Total Altas	Baja de Resi-dencia	Defun-ciones	Emigra-ción Extran-jero	Otras Bajas	Total Bajas	Regulariza- ción Altas-Bajas Años Anteriores*
Extrarradio Alameda del Obispo		9	16		25	0	7	0	21	28	35
Extrarradio Los Arenales	7	4	11		22	0	1	1	3	5	19
Extrarradio Castillo de la Albaida		3	4		7	0	5	0	10	15	1
Extrarradio Encinarejo	7	8	11		26	3	8	3	29	43	13
Extrarradio Las Ermitas	2	3	3	1	9	0	4	0	20	24	-11
Extrarradio El Higuerón	8	28	47	4	87	0	17	1	36	54	-29
Extrarradio Majaneque	6	24	63	1	94	0	21	1	40	62	0
Extrarradio Medina Azahara	4	6	9	1	20	0	3	0	6	9	13
Extrarradio Los Morales	3	1	1		5	0	1	0	0	1	-12
Extrarradio Sta-Maria de Trassierra	5	2	18		25	0	1	1	16	18	-9
Extrarradio Santo Domingo					0	0	0	0	4	4	6
Extrarradio Villarrubia	8	38	52	4	102	0	39	1	86	126	5
Córdoba Diseminado					0	0	0	0	1	1	2
Total distrito Periurbano Oeste	50	126	235	11	422	3	107	8	272	390	33

Tabla 12.21 Nacimientos y defunciones por barrios del distrito Periurbano Oeste durante el año 2017										
	Población al 1/1/2018			Nacimientos			Defunciones			
BARRIO	Total	Mujeres	Hombres	Total	Mujeres	Hombres	Total	Mujeres	Hombres	Crecimiento Natural
Extrarradio Alameda del Obispo	1574	775	799	9	4	5	7	4	3	2
Extrarradio Los Arenales	488	227	261	4	0	4	1	0	1	3
Extrarradio Castillo de la Albaida	248	130	118	3	0	3	5	2	3	-2
Extrarradio Encinarejo	1653	815	838	8	4	4	8	5	3	0
Extrarradio Las Ermitas	370	169	201	3	2	1	4	1	3	-1
Extrarradio El Higuerón	4386	2186	2200	28	14	14	17	10	7	11
Extrarradio Majaneque	4175	1994	2181	24	9	15	21	6	15	3
Extrarradio Medina Azahara	661	314	347	6	2	4	3	2	1	3
Extrarradio Los Morales	210	101	109	1	1	0	1	0	1	0
Extrarradio Sta- Maria de Trassierra	789	372	417	2	2	0	1	1	0	1
Extrarradio Santo Domingo	88	38	50	0	0	0	0	0	0	0
Extrarradio Villarrubia	5073	2566	2507	38	20	18	39	21	18	-1
Córdoba Diseminado	32	17	15	0	0	0	0	0	0	0
Total DISTRITO PERIURBANO OESTE	**19747**	**9704**	**10043**	**126**	**58**	**68**	**107**	**52**	**55**	**19**

Tabla 12.22 Defunciones por Barrio y tramo de edad en el distrito Periurbano Oeste entre el 1/1/2017 y el 31/12/2017.

BARRIO	Población Media	Total Defunciones	De 0 años	De 1 a 4 años	De 5 a 9 años	De 10 a 14 años	De 15 a 19 años	De 20 a 24 años	De 25 a 29 años	De 30 a 34 años	De 35 a 39 años	De 40 a 44 años	De 45 a 49 años	De 50 a 54 años	De 55 a 59 años	De 60 a 64 años	De 65 a 69 años	De 70 a 74 años	De 75 a 79 años	De 80 a 84 años	De mas de 84 años
Extrarradio Alameda del Obispo	1558	7																	2	2	3
Extrarradio Los Arenales	470	1											1								
Extrarradio Castillo de la Albaida	252	5										1						1	1		2
Extrarradio Encinarejo	1655	8													1			1	2		4
Extrarradio Las Ermitas	383	4											1		1						2
Extrarradio El Higuerón	4384	17												2	1	1	1	1		2	9
Extrarradio Majaneque	4159	21							1				1		3	2	1	2	4	3	4
Extrarradio Medina Azahara	649	3														1	1				1
Extrarradio Los Morales	214	1																1			
Extrarradio Sta- Maria de Trassierra	790	1												1							
Extrarradio Santo Domingo	87																				
Extrarradio Villarrubia	5083	39												1	2			3	3	10	20
Córdoba Diseminado	32																				
Total Periurbano Oeste		107	0	0	0	0	0	0	1	0	0	1	3	4	8	4	3	9	12	17	45

Tabla 12.23 Altas por inmigración en los barrios del distrito Periurbano Oeste entre el 1/1/2017 y el 31/12/2017.

BARRIO	Total Habitantes	Enero	Febrero	Marzo	Abril	Mayo	Junio	Julio	Agosto	Septiem-bre	Octubre	Noviem-bre	Diciem-bre
Extrarradio Alameda del Obispo	16	2	2	5	2			1		1	1		2
Extrarradio Los Arenales	18	2		4	1	1			2	4	3	1	
Extrarradio Castillo de la Albaida	4						2	1			1		
Extrarradio Encinarejo	18	7	2		2	4			1	1	1		
Extrarradio Las Ermitas	5		1	1			1		2				
Extrarradio El Higuerón	55	2	3	5	3	7	7	4	4	3	3	6	8
Extrarradio Majaneque	69	8	2	5	2	15	5	6	7	10	3	3	3
Extrarradio Medina Azahara	13	3	2	1			2		1	3	1		
Extrarradio Los Morales	4								1			3	
Extrarradio Sta- Maria de Trassierra	23	5		3		4	5		1	1	1	1	2
Extrarradio Villarrubia	60	6	8	8	2	6	1	6	2	9	3	5	4
Total distrito Periurbano Oeste	285	35	20	32	12	37	23	18	21	32	17	19	19

Tabla 12.24 Bajas por emigración en los barrios del distrito Periurbano Oeste entre el 1/1/2017 y el 31/12/2017.													
BARRIO	Total Habitantes	Enero	Febrero	Marzo	Abril	Mayo	Junio	Julio	Agosto	Septiem-bre	Octubre	Noviem-bre	Diciem-bre
Extrarradio Alameda del Obispo	21		6	2		1	5	1	3		2		1
Extrarradio Los Arenales	4	1			1			2					
Extrarradio Castillo de la Albaida	10	2				1		1	1		3		2
Extrarradio Encinarejo	32	1	3	1	4	1	5	4	5	5	1	2	
Extrarradio Las Ermitas	20	1	3	6		4			1	1	4		
Extrarradio El Higuerón	37	4	8	3	4	2	5	1		5		3	2
Extrarradio Majaneque	40	1	6	2		3	2		6	4	11	2	3
Extrarradio Medina Azahara	6		1				1			2	2		
Extrarradio Sta-Maria de Trassierra	17		2	2		4	1	1	1		3	2	1
Extrarradio Santo Domingo	4		3						1				
Extrarradio Villarrubia	86	6	8	13	13	11	2	7	5	14	3	4	
Córdoba Diseminado	1						1						
Total distrito Periurbano Oeste	278	16	40	29	22	27	22	17	23	31	29	13	9

Tabla 12.25 Altas por inmigración en el distrito Periurbano Oeste desde la provincia de Córdoba en el periodo 1/1/2017 al 31/12/2017								
BARRIO	Total	ALTO GUADALQUIVIR	CAMPIÑA DE BAENA	CAMPIÑA SUR	LOS PEDROCHES	SUBBÉTICA	VALLE DEL GUADIATO	VALLE MEDIO DEL GUADALQUIVIR
Extrarradio Alameda del Obispo	4				1		1	2
Extrarradio Los Arenales	8				3		4	1
Extrarradio Encinarejo	6	1						5
Extrarradio El Higuerón	11	1			2	3	2	3
Extrarradio Majaneque	25	6		4	1	2	1	11
Extrarradio Sta-Maria de Trassierra	5	1	1	2	1			
Extrarradio Villarrubia	20	3	1	1	3		2	10
Total DISTRITO PERIURBANO OESTE	79	12	2	7	11	5	10	32

Tabla 12.26 Bajas por emigración en el distrito Periurbano Oeste hacia la provincia de Córdoba en el periodo 1/1/2017 al 31/12/2017								
BARRIO	Total	ALTO GUADALQUIVIR	CAMPIÑA DE BAENA	CAMPIÑA SUR	LOS PEDROCHES	SUBBÉTICA	VALLE DEL GUADIATO	VALLE MEDIO DEL GUADALQUIVIR
Extrarradio Alameda del Obispo	2				2			
Extrarradio Castillo de la Albaida	1				1			
Extrarradio Encinarejo	3			1				2
Extrarradio Las Ermitas	2					2		
Extrarradio El Higuerón	7	1	1	4			1	
Extrarradio Majaneque	13	1		2		1	2	7
Extrarradio Medina Azahara	1							1
Extrarradio Sta- Maria de Trassierra	5		1			1		3
Extrarradio Santo Domingo	2	2						
Extrarradio Villarrubia	28	7		1			3	17
Córdoba Diseminado	1				1			
Total DISTRITO PERIURBANO OESTE	65	11	2	8	4	4	6	30

Tabla 12.27 Altas por inmigración en el distrito Periurbano Oeste desde otras provincias andaluzas en el periodo 1/1/2017 al 31/12/2017								
BARRIO	Total	ALMERIA	CADIZ	GRANADA	HUELVA	JAEN	MALAGA	SEVILLA
Extrarradio Alameda del Obispo	3			1				2
Extrarradio Los Arenales	1						1	
Extrarradio Castillo de la Albaida	2		1					1
Extrarradio El Higuerón	21	1	4			6	8	2
Extrarradio Majaneque	14	1			1	5	6	1
Extrarradio Medina Azahara	5		3		1			1
Extrarradio Sta- Maria de Trassierra	9			2		2	3	2
Extrarradio Villarrubia	10	4	1		1	1	1	2
Total DISTRITO PERIURBANO OESTE	65	6	9	3	3	14	19	11

Tabla 12.28 Bajas por emigración en el distrito Periurbano Oeste hacia otras provincias andaluzas en el periodo 1/1/2017 al 31/12/2017								
BARRIO	Total	ALMERIA	CADIZ	GRANADA	HUELVA	JAEN	MALAGA	SEVILLA
Extrarradio Alameda del Obispo	11	1	3				5	2
Extrarradio Castillo de la Albaida	7			1			4	2
Extrarradio Encinarejo	17	1	2	1			10	3
Extrarradio Las Ermitas	9	1					8	
Extrarradio El Higuerón	6	1		1			4	
Extrarradio Majaneque	6						3	3
Extrarradio Medina Azahara	2			2				
Extrarradio Sta- Maria de Trassierra	1					1		
Extrarradio Villarrubia	25	1		4	1	3	13	3
Total DISTRITO PERIURBANO OESTE	84	5	5	9	1	4	47	13

Tabla 12.29 Altas por inmigración en el distrito Periurbano Oeste desde otras Comunidades Autónomas en el periodo 1/1/2017 al 31/12/2017

BARRIO	Total	Aragón	Asturias (Principado de)	Baleares (Islas)	Canarias	Cantabria	Castilla - La Mancha	Castilla y León	Cataluña	Ceuta y Melilla	Comunidad Valenciana	Extremadura	Galicia	La Rioja	Madrid	Murcia	Navarra	País Vasco
Extrarradio Alameda del Obispo	9	1		2											6			
Extrarradio Los Arenales	2								2									
Extrarradio Castillo de la Albaida	2				1						1							
Extrarradio Encinarejo	5			2							2	1						
Extrarradio Las Ermitas	3															1		2
Extrarradio El Higuerón	15						3		8						4			
Extrarradio Majaneque	24			4	4				7		1	1			6			1
Extrarradio Medina Azahara	4					2		1		1								
Extrarradio Los Morales	1								1									
Extrarradio Sta- Maria de Trassierra	4				3						1							
Extrarradio Villarrubia	22			4	3		2		5		1				5	2		
Total DISTRITO PERIURBANO OESTE	91	1	0	12	11	2	5	1	23	1	6	2	0	0	21	3	0	3

Tabla 12.30 Bajas por emigración en el distrito Periurbano Oeste hacia otras Comunidades Autonomas en el periodo 1/1/2017 al 31/12/2017

BARRIO	Total	Aragón	Asturias (Principado de)	Baleares (Islas)	Canarias	Cantabria	Castilla - La Mancha	Castilla y León	Cataluña	Ceuta y Melilla	Comunidad Valenciana	Extremadura	Galicia	La Rioja	Madrid	Murcia	Navarra	País Vasco
Extrarradio Alameda del Obispo	8						3		3			1			1			
Extrarradio Los Arenales	3										2				1			
Extrarradio Castillo de la Albaida	2			1											1			
Extrarradio Encinarejo	9			1					3		1	1			2			1
Extrarradio Las Ermitas	9			3														6
Extrarradio El Higuerón	23			1	1			1	7	2	5	2			4			
Extrarradio Majaneque	20			3	6		2		4						5			
Extrarradio Medina Azahara	3								1						2			
Extrarradio Sta- Maria de Trassierra	10			1					1				4		2			2
Extrarradio Santo Domingo	2			1					1									
Extrarradio Villarrubia	32		1	6	4		5	1	4						5	6		
Total DISTRITO PERIURBANO OESTE	121	0	1	17	11	0	10	2	24	2	8	4	4	0	23	6	0	9

Tabla 12.31 Altas por inmigración en el distrito Periurbano Oeste desde el extranjero en el periodo 1/1/2017 al 31/12/2017										
País	Total	Los Arenales	Encinarejo	Las Ermitas	El Higuerón	Majaneque	Medina Azahara	Los Morales	Sta. Maria de Trassierra	Villarrubia
ARABIA SAUDITA	3		3							
ARGELIA	1			1						
AUSTRALIA	1		1							
BELGICA	1					1				
BRASIL	2				2					
COLOMBIA	4					1		3		
COSTA RICA	1	1								
ECUADOR	6				2		3			1
FRANCIA	1				1					
GRECIA	1	1								
HONDURAS	1					1				
ITALIA	1					1				
MARRUECOS	4			1			1			2
MEJICO	2		2							
NORUEGA	1									1
PARAGUAY	2				2					
PORTUGAL	4								2	2
REINO UNIDO	5	5								
RUMANIA	1		1							
SUIZA	1				1					
TUNEZ	1									1
UCRANIA	2					1			1	
URUGUAY	1					1				
VENEZUELA	3								2	1
Total distrito Periurbano Oeste	50	7	7	2	8	6	4	3	5	8

Tabla 12.32 Bajas por emigración en el distrito Periurbano Oeste hacia el extranjero en el periodo 1/1/2017 al 31/12/2017							
País	Total	Los Arenales	Encinarejo	El Higuerón	Majaneque	Sta. Maria de Trassierra	Villarrubia
ARABIA SAUDITA	3		3				
ARGELIA	1				1		
CHILE	1					1	
ESTADOS UNIDOS	1			1			
FRANCIA	1	1					
SUIZA	1						1
Total distrito Periurbano Oeste	8	1	3	1	1	1	1

Tabla 12.33 Inmigración desde el extranjero en el distrito Periurbano Oeste por tramo de edad y distrito durante el periodo 1/1/2017 al 31/12/2017

Barrio	Total	De 0 a 4 años	De 10 a 14 años	De 15 a 19 años	De 20 a 24 años	De 25 a 29 años	De 30 a 34 años	De 35 a 39 años	De 40 a 44 años	De 45 a 49 años	De 5 a 9 años	De 50 a 54 años	De 55 a 59 años	De 60 a 64 años	De 65 a 69 años	De 70 a 74 años	De 75 a 79 años	De 80 a 84 años	De mas de 84 años
Extrarradio Los Arenales	7	1			1					1	1	1	1		1				
Extrarradio Encinarejo	7	1			3			1					1			1			
Extrarradio Las Ermitas	2		1			1													
Extrarradio El Higuerón	8	1	1	2			2	1							1				
Extrarradio Majaneque	6							1	1	2			1			1			
Extrarradio Medina Azahara	4		1		1			1				1							
Extrarradio Los Morales	3		1									2							
Extrarradio Sta- Maria de Trassierra	5		2			1			1		1								
Extrarradio Villarrubia	8				1	2	1	3						1					
Total DISTRITO PERIURBANO OESTE	50	3	6	2	6	4	3	7	2	3	2	4	3	1	2	2	0	0	0

Tabla 12.34 Emigración hacía el extranjero en el distrito Periurbano Oeste por barrio y tramo de edad durante el periodo 1/1/2017 al 31/12/2017

Barrio	Total Emigración	De 0 a 4 años	De 10 a 14 años	De 15 a 19 años	De 20 a 24 años	De 25 a 29 años	De 30 a 34 años	De 35 a 39 años	De 40 a 44 años	De 45 a 49 años	De 5 a 9 años	De 50 a 54 años	De 55 a 59 años	De 60 a 64 años	De 65 a 69 años	De 70 a 74 años	De 75 a 79 años	De 80 a 84 años	De más de 84 años
Extrarradio Los Arenales	1	0			0	1				0	0	0	0		0				
Extrarradio Encinarejo	3	1			1			1					0			0			
Extrarradio Las Ermitas	0		0			0													
Extrarradio El Higuerón	1	0	0	0			1	0							0				
Extrarradio Majaneque	1						1	0	0	0			0			0			
Extrarradio Medina Azahara	0		0		0			0				0							
Extrarradio Los Morales	0		0									0							
Extrarradio Sta- Maria de Trassierra	1		0		1	0			0		0								
Extrarradio Villarrubia	1				0	0	1	0						0					
Total DISTRITO PERIURBANO OESTE	8	1	0	0	2	1	3	1	0	0	0	0	0	0	0	0	0	0	0

Tabla 12.35 Movimientos migratorios desde el extranjero en el distrito Periurbano Oeste por barrios y nivel de estudios entre el 1/1/2017 y el 31/12/2017.

BARRIO	Total	No sabe leer o escribir	Titulación inferior al graduado escolar	BUP o equivalente	Titulación de grado medio o equivalente	Titulación de grado superior o equivalente
Extrarradio Los Arenales	7	2	1	1		3
Extrarradio Encinarejo	7	1	1	3	1	1
Extrarradio Las Ermitas	2	1		1		
Extrarradio El Higuerón	8	2	2	4		
Extrarradio Majaneque	6			4	1	1
Extrarradio Medina Azahara	4	1	1	2		
Extrarradio Los Morales	3	1				2
Extrarradio Sta- Maria de Trassierra	5	3		1	1	
Extrarradio Villarrubia	8		3	4		1
Total DISTRITO PERIURBANO OESTE	50	11	8	20	3	8

Tabla 12.36 Emigración hacía el extranjero en el distrito Periurbano Oeste según nivel de instrucción por Barrios desde el 1/1/2017 al 31/12/2017						
Barrio	Total	No sabe leer o escribir	Titulación inferior al graduado escolar	BUP o equivalente	Titulación de grado medio o equivalente	Titulación de grado superior o equivalente
Extrarradio Los Arenales	1					1
Extrarradio Encinarejo	3	1		1		1
Extrarradio El Higuerón	1			1		
Extrarradio Majaneque	1			1		
Extrarradio Sta- Maria de Trassierra	1			1		
Extrarradio Villarrubia	1			1		
Total DISTRITO PERIURBANO OESTE	8	1	0	5	0	2

Tabla 12.37 Movimientos de cambio de domicilio por barrios del distrito Periurbano Oeste entre el 1/1/2017 y el 31/12/2017			
Barrio	Altas	Bajas	Altas - Bajas
Extrarradio Alameda del Obispo	61	43	18
Extrarradio Los Arenales	30	15	15
Extrarradio Castillo de la Albaida	9	10	-1
Extrarradio Encinarejo	56	52	4
Extrarradio Las Ermitas	9	19	-10
Extrarradio El Higuerón	173	208	-35
Extrarradio Majaneque	183	177	6
Extrarradio Medina Azahara	49	39	10
Extrarradio Los Morales	1	13	-12
Extrarradio Sta- Maria de Trassierra	73	74	-1
Extrarradio Santo Domingo	5		5
Extrarradio Villarrubia	197	192	5
Córdoba Diseminado	2		2
Total distrito Periurbano Oeste	848	842	6

Tabla 12.38 Movimientos de cambio de domicilio por barrios del distrito Periurbano Oeste por sexo entre el 1/1/2017 y el 31/12/2017						
	Altas			Bajas		
Barrio	Total	Mujeres	Hombres	Total	Mujeres	Hombres
Extrarradio Los Arenales	30	12	18	15	6	9
Extrarradio Castillo de la Albaida	9	5	4	10	4	6
Extrarradio Encinarejo	56	27	29	52	24	28
Extrarradio Las Ermitas	9	4	5	19	10	9
Extrarradio El Higuerón	173	84	89	208	97	111
Extrarradio Majaneque	183	80	103	177	92	85
Extrarradio Medina Azahara	49	17	32	39	16	23
Extrarradio Los Morales	1		1	13	7	6
Extrarradio Sta- Maria de Trassierra	73	33	40	74	37	37
Extrarradio Santo Domingo	5	1	4			
Extrarradio Villarrubia	197	98	99	192	91	101
Córdoba Diseminado	2	2				
Total DISTRITO PERIURBANO OESTE	848	400	448	842	401	441

13. BARRIOS Y NÚCLEOS DEL DISTRITO PERIURBANO ESTE.

El distrito Periurbano Este según el Excmo. Ayuntamiento Pleno, en sesión ordinaria celebrada el día 2 de marzo de 2006, quedo delimitado de la siguiente manera:

"Los dos distritos periurbanos comprenden el resto del territorio del municipio no considerado casco urbano, estableciendo el límite entre ambos distritos periurbanos en la carretera de Villaviciosa CO-110 por el norte del casco urbano, y en el río Guadalquivir en el tramo al oeste del casco urbano a partir del puente de Andalucía con la siguiente delimitación:

- Periurbano Este-Campiña: Formado por los núcleos de población de Cerro Muriano, Alcolea y Santa Cruz, correspondiéndole el territorio que queda al sur del río Guadalquivir en el tramo comprendido entre el puente de Andalucía y el límite municipal con Almodóvar del Río; al este del límite municipal con Almodóvar del Río en dirección sur desde el río Guadalquivir, al este del límite municipal con Guadalcázar, La Carlota y la Victoria; al norte del límite municipal con la Rambla, Fernán Núñez, Montemayor, Espejo y Castro del Río; al oeste del límite municipal con Cañete de las Torres, Bujalance, El Carpio, Villafranca y Adamuz; al sur del límite municipal con Obejo y Villaviciosa hasta la carretera de Villaviciosa en dirección este."

Los núcleos con población que comprende el distrito Periurbano Este al 1 de enero de 108, eran once y tenían una población conjunta de 12.859 habitantes, entre ellos se encontraban las barriadas de Alcolea, Cerro Muriano y Santa Cruz. Alcolea, con 6.068 habitantes era el núcleo más poblado, seguido de Nuestra Señora de Linares, 2.528 habitantes, y las Quemadas, 1.985 habitantes. Los restantes núcleos, tenían una población inferior a los mil habitantes.

Durante el periodo 1998-2018 el distrito aumentó su población en 5.227 habitantes, siendo los núcleos de Nuestra Señora de Linares, Alcolea y Las Quemadas, con aumentos de población de 1.958, 1.552 1.182 habitantes respectivamente, los que más crecieron.

El número de unidades familiares del distrito era 4.896, Siendo Alcolea con 2.299 el que contaba con mayor número de ellos. El número de habitantes por unidad familiar en el distrito era de 2,63 habitantes por núcleo, Siendo Nuestra Señora de Linares con 3,00 habitantes por unidad familiar, el núcleo de población con mayor número promedio de miembros. Las unidades familiares con un solo miembro eran 1.410. El número de familias monoparentales del distrito era 185, de las cuales 88 correspondían a Alcolea, 34 a Nuestra Señora de Linares y 24 a Las Quemadas.

El índice de vejez del distrito, 91,36%, era inferior al del municipio, 118,83%. Asimismo, todos los núcleos estaban con cifras más bajas, con la excepción de Santa Cruz que tenía un valor del 224,19%. El índice de envejecimiento del distrito, 14,5%, era igualmente inferior al del municipio, siéndolo asimismo la mayoría de sus núcleos, solo Santa Cruz y Alcolea, tenían valores superiores, 21,6% y 17,2% respectivamente. La esperanza de vida al nacer era de 82,9 años, similar a la del municipio, 82,8 años. Siendo la correspondiente a las mujeres de 87,2 años y la de los hombres 79,8 años.

El índice de dependencia del distrito, 57,3%, era inferior al del municipio, 63,6%. Todos los núcleos de población del distrito se encontraban con valores inferiores al del municipio, excepto el diseminado (100%).

El índice de soledad del distrito, 11,9%, era igualmente más bajo que el del municipio, 21,8%, en todos los núcleos poblacionales, el núcleo de Santa Cruz, 20,1%, era el que tenía el valor más alto.

La tasa de fecundidad del distrito 32,4 por mil, era inferior a la del municipio, 34,4 por mil. El núcleo de Pedroches con una tasa del 65,9 por mil, era el que mayor valor registraba, mientras que en los núcleos de Puente Viejo y el diseminado del distrito, debido a su escasa población la tasa tenía valor cero.

Tanto la tasa de natalidad como la de mortalidad del distrito eran inferiores a la del municipio, con una tasa de crecimiento natural positiva del 0,62 por mil. Los valores más altos de la tasa de natalidad lo tenían los núcleos de Pedroches con un 17,19 por mil y Las Quemadas, 9,55 por mil, mientras que la tasas de mortalidad más elevadas eran las de Santa Cruz, 13,89 por mil, y Cerro Muriano, 9,97 por mil.

El porcentaje de niños en el distrito era del 16,3%, superior al del municipio que era el 15,35%. El núcleo de Los Cansinos era el que presentaba el mayor porcentaje con un 22,9%, mientras que los núcleos de Puente Viejo y el diseminado del distrito, debido a su carencia de niños la tasa tenía valor cero.

El índice de instrucción insuficiente del distrito, 32,97%, era superior al del municipio, 27,86%, encontrándose los valores más elevados en los núcleos de los Cansino, Puente Viejo y Santa Cruz, con cifras del 59,26%, 52,00% y 42,77% respectivamente. El porcentaje de titulados universitarios era inferior al del municipio y solo el núcleo de Nuestra Señora de Linares, presentaba un valor algo superior.

El porcentaje de extranjeros, 2,08%, era inferior al del municipio, 3,04%, y solo los núcleos de los Cansinos, 44,44%, Puente Viejo, 4%, y Las Quemadas, 3,88, eran superiores, si bien los dos primeros con escasa incidencia en número debido a la escasa población de sus núcleos.

La tasa de migración del distrito presentaba un valor negativo del menos 1,72 por mil, inferior a la del municipio, 0,51 por mil. Siendo el núcleo de Puente Viejo, 117,6 por mil, el que mostraba el mayor valor y el diseminado del distrito, con un valor negativo de menos 153,8 por mil, el que tenía la tasa más baja.

En la Tabla 13.1 se presenta un conjunto de indicadores demográficos donde se puede establecer la comparación de los valores de cada barrio con los del distrito y del municipio.

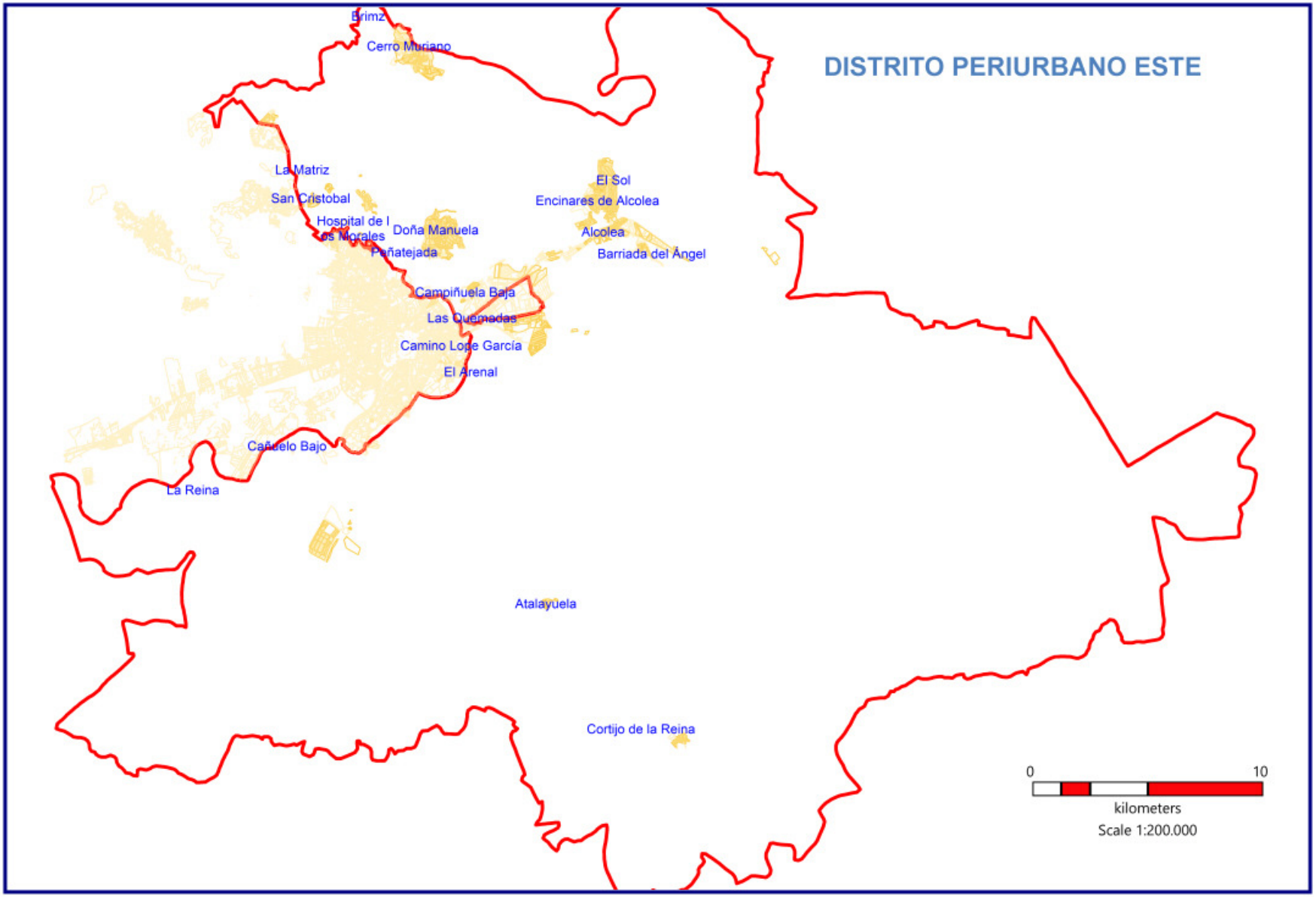
DISTRITO PERIURBANO ESTE
Brimz
Cerro Muriano
La Matriz
San Cristobal
Hospital de l
os Morales
Doña Manuela
Peñatejada
El Sol
Encinares de Alcolea
Alcolea
Barriada del Ángel
Campiñuela Baja
Las Quemadas
Camino Lope García
El Arenal
Cañuelo Bajo
La Reina
Atalayuela
Cortijo de la Reina
0
10
kilometers
Scale 1:200.000

INDICADORES DEMOGRÁFICOS DEL DISTRITO PERIURBANO ESTE AL 1/1/2018														
Indicador	Córdoba	DISTRITOS PERIURBANOS	DISTRITO PERIURBANO ESTE	Alcolea	Los Cansinos	Cerro Muriano	Córdoba Diseminado	Ntra. Sra. De Linares	Pedroches	Puente Viejo	Las Quemadas	Torres Cabrera	Valchillón	Santa Cruz
Población	328503	32606	12859	6068	27	884	6	2528	655	25	1985	30	8	643
Mujeres	170686	15981	6277	3016	13	381	3	1254	325	13	930	14	5	323
Hombres	157817	16625	6582	3052	14	503	3	1274	330	12	1055	16	3	320
Superficie urbana Km2	24,93	0	0	0	0	0	1,09	0	0	0	0	0	0	0
Densidad Km2	13177	0	0	0	0	0	6	0	0	0	0	0	0	0
Núcleos familiares	129753	12324	4896	2299	11	451	2	807	232	12	769	16	4	293
Habitantes/Núcleo familiar	2,53	2,65	2,63	2,64	2,45	1,96	3	3,13	2,82	2,08	2,58	1,88	2	2,19
Núcleos de familias monoparentales	5278	475	185	88	0	20	0	34	9	1	24	1	2	6
Población familias monoparentales	13058	1209	451	214	0	51	0	85	22	2	56	2	4	15
Habitantes/familia monoparental	2,47	2,55	2,44	2,43	0	2,55	0	2,5	2,44	2	2,33	2	2	2,5
Total Nacimientos	2546	217	91	39	2	3	0	13	11	0	19	0	0	4
Nacimientos de Mujeres	1159	103	45	18	2	2	0	2	6	0	13	0	0	2
Nacimientos de Hombres	1387	114	46	21	0	1	0	11	5	0	6	0	0	2
Total Defunciones	2906	190	83	40	0	9	0	8	3	0	14	0	0	9
Defunciones de Mujeres	1470	82	30	16	0	2	0	3	1	0	4	0	0	4
Defunciones de Hombres	1436	108	53	24	0	7	0	5	2	0	10	0	0	5
Total defunciones menores de una año	8	0	0	0	0	0	0	0	0	0	0	0	0	0
Defunciones de niñas menores de un año	4	0	0	0	0	0	0	0	0	0	0	0	0	0
Defunciones de niños menores de un año	4	0	0	0	0	0	0	0	0	0	0	0	0	0
Total Altas Cambios de Domicilio	13683	1377	529	245	0	35	0	120	37	0	72	0	0	20
Altas Cambios de Domicilio Mujeres	7078	667	267	128	0	16	0	62	18	0	35	0	0	8
Altas Cambios de Domicilio Hombres	6605	710	262	117	0	19	0	58	19	0	37	0	0	12
Bajas Cambios de Domicilio	13683	1328	486	199	0	46	0	111	20	4	80	0	0	26
Bajas Cambios de Domicilio Mujeres	7078	653	252	102	0	23	0	56	16	2	38	0	0	15
Bajas Cambios de Domicilio Hombres	6605	675	234	97	0	23	0	55	4	2	42	0	0	11

INDICADORES DEMOGRÁFICOS DEL DISTRITO PERIURBANO ESTE AL 1/1/2018														
Indicador	Córdoba	DISTRITOS PERIURBANOS	DISTRITO PERIURBANO ESTE	Alcolea	Los Cansinos	Cerro Muriano	Córdoba Diseminado	Ntra. Sra. De Linares	Pedroches	Puente Viejo	Las Quemadas	Torres Cabrera	Valchillón	Santa Cruz
Altas procedentes de otros municipios	4904	416	181	76	0	42	0	31	7	3	13	2	0	7
Bajas de Residencia	5606	482	212	72	0	81	1	14	6	0	30	0	0	8
Altas por Migración	1208	72	22	9	0	0	0	4	3	0	4	0	0	2
Bajas por Migración	338	21	13	3	0	0	0	7	1	0	0	0	0	2
Mayores de 64 años solos	13052	512	221	150	1	24	0	6	2	0	10	0	0	28
Mujeres mayores de 64 años solas	10175	347	159	122	1	14	0	3	1	0	4	0	0	14
Hombres mayores de 64 años solos	2877	165	62	28	0	10	0	3	1	0	6	0	0	14
Total no nacidos en Córdoba	99738	8541	3435	1462	17	368	0	639	143	6	471	10	0	319
Mujeres no nacidas en Córdoba	55686	4394	1745	801	9	135	0	325	73	1	237	4	0	160
Hombres no nacidos en Córdoba	44052	4147	1690	661	8	233	0	314	70	5	234	6	0	159
% Población >14 años que no sabe leer y/o escribir	3,96	5,1	5,32	3,96	5,1	5,32	5,5	4,76	3,01	0	5,11	3,24	8,7	4,37
% Población >14 sin estudios	28,95	35,42	35,94	28,95	35,42	35,94	39,24	71,43	22,12	33,33	20,53	24	47,83	42,18
% Población >14 con BUP, ESO o equivalente	45,62	47,94	47,94	45,62	47,94	47,94	45,44	23,81	57,85	50	50,67	53,14	34,78	46,73
% Población >14 universitaria grado medio	8,66	5,38	5,01	8,66	5,38	5,01	4,86	0	9,29	16,67	9,12	8,38	4,35	4,07
% Población >14 universitaria grado superior	12,56	6,04	5,71	12,56	6,04	5,71	4,88	0	7,72	0	14,03	10,67	4,35	2,46
% Población >14 con titulación sin especificar	0,25	0,13	0,07	0,25	0,13	0,07	0,1	0	0	0	0,55	0,57	0	0,18
Población que no sabe leer y/o escribir	11012	1393	511	282	1	23	0	103	17	2	73	1	0	9
Mujeres que no sabe leer y/o escribir	6237	831	302	176	1	13	0	55	11	1	39	1	0	5
Hombres que no sabe leer y/o escribir	4775	562	209	106	0	10	0	48	6	1	34	0	0	4
Población total sin estudios	80506	9684	3728	2012	15	169	2	414	126	11	704	7	2	266
Mujeres sin estudios	44570	4663	1801	988	6	86	1	203	64	5	320	0	0	128
Hombres sin estudios	35936	5021	1927	1024	9	83	1	211	62	6	384	7	2	138
Población Extranjera	9975	678	264	105	12	17	0	28	17	1	77	0	0	7

INDICADORES DEMOGRÁFICOS DEL DISTRITO PERIURBANO ESTE AL 1/1/2018

Indicador	Córdoba	DISTRITOS PERIURBANOS	DISTRITO PERIURBANO ESTE	Alcolea	Los Cansinos	Cerro Muriano	Córdoba Diseminado	Ntra. Sra. De Linares	Pedroches	Puente Viejo	Las Quemadas	Torres Cabrera	Valchillón	Santa Cruz
Mujeres Extranjeras	5459	370	144	63	6	7	0	17	8	0	40	0	0	3
Hombres Extranjeros	4516	308	120	42	6	10	0	11	9	1	37	0	0	4
Indicadores sociales														
Edad Media	42,11	40,60	40,70	41,95	33,48	40,53	60,00	37,51	37,03	48,56	40,62	37,77	35,00	45,67
Edad Media Mujeres	43,71	41,04	41,11	43,05	30,85	41,15	70,33	37,01	36,70	47,85	40,41	33,86	28,00	45,63
Edad Media Hombres	40,37	40,18	40,31	40,86	35,93	40,06	49,67	38,01	37,35	49,33	40,81	41,19	46,67	45,71
Porcentaje de Niños	15,35	16,15	16,25	15,49	22,22	13,57	0	20,21	19,85	0	15,92	16,67	0	9,64
Envejecimiento (%)	18,24	14,75	14,45	17,21	3,7	14,37	50	7,79	9,92	20	14,16	10	0	21,62
Vejez (%)	118,83	91,36	88,9	111,06	16,67	105,83	0	38,55	50	250	88,92	60	0	224,19
Sobreenvejecimiento (%)	48,32	43,04	44,35	47,99	100	44,88	33,33	39,09	32,31	60	33,1	33,33	0	51,8
Dependencia (%)	63,57	58,56	57,32	61,3	42,11	47,58	100	54,71	51,62	56,25	54	50	33,33	56,07
Dependencia Juvenil (%)	33,69	35,08	34,45	33,55	36,84	26,38	0	42,66	36,57	25	32,2	35	33,33	22,33
Dependencia Senil (%)	29,88	23,48	22,87	27,75	5,26	21,2	100	12,06	15,05	31,25	21,8	15	0	33,74
Renovación Población Activa (%)	83,12	81,85	77,06	78,47	0	115,45	0	58,64	79,49	0	73,45	0	100	97,7
Recambio Población Activa	116,98	117,99	125,91	114,97	200	119,61	0	173,96	78,95	0	143,01	0	100	105,41
Juventud de la Población Activa (%)	80,03	75,13	72,92	73,42	150	101,58	50	58,26	89,3	38,46	74,59	57,14	50	78,95
Soledad (%)	21,79	10,64	11,89	14,37	0	18,9	0	3,05	3,08	0	3,56	0	0	20,14
Inmigración (%)	30,36	26,19	26,71	24,09	62,96	41,63	0	25,28	21,83	24	23,73	33,33	0	49,61
Extranjeros (%)	3,04	2,08	2,05	1,73	44,44	1,92	0	1,11	2,6	4	3,88	0	0	1,09
Instrucción Insuficiente (%)	27,86	33,97	32,97	37,8	59,26	21,72	33,33	20,45	21,83	52	39,14	26,67	25	42,77
Tasa de Natalidad (0/00)	7,75	6,67	7,1	6,46	76,92	3,32	0	5,18	17,19	0	9,55	0	0	6,17
Tasa de Mortalidad (0/00)	8,85	5,84	6,47	6,63	0	9,97	0	3,18	4,69	0	7,04	0	0	13,89
Tasa de Migración (0/00)	0,51	-0,46	-1,72	1,66	0	-43,21	-153,85	5,57	4,69	117,65	-6,54	68,97	0	-1,54
Tasa de Cambio de Domicilio (0/00)	42,32	40,82	37,91	32,98	0	50,97	0	44,19	31,25	156,86	40,23	0	0	40,12
Tasa Global Migratoria (0/00)	43,04	40,36	36,19	34,63	0	7,76	-153,85	49,76	35,94	274,51	33,69	68,97	0	38,58
Tasa de Fecundidad (0/00)	34,39	29,46	32,14	29,75	0	17,05	0	20,8	65,87	0	46,91	0	0	27,21
Índice de Potencialidad	71,42	65,46	63,87	70,13	0	83,53	0	43,51	70,79	0	67,13	0	0	72,37
Crecimiento Natural	-360	27	8	-1	2	-6	0	5	8	0	5	0	0	-5
Tasa de Crecimiento Natural (0/00)	-1,1	0,83	0,62	-0,17	76,92	-6,65	0	1,99	12,5	0	2,51	0	0	-7,72
Tasa Bruta de Reproducción (0/00)	15,36	13,99	15,9	13,73	0	11,36	0	3,2	35,93	0	32,1	0	0	13,61
Índice de Tendencia (%)	84,24	70,62	71,99	73,59	100	63,04	0	53,27	96,08	0	89,09	50	0	100

INDICADORES DEMOGRÁFICOS DEL DISTRITO PERIURBANO ESTE AL 1/1/2018														
Indicador	Córdoba	DISTRITOS PERIURBANOS	DISTRITO PERIURBANO ESTE	Alcolea	Los Cansinos	Cerro Muriano	Córdoba Diseminado	Ntra. Sra. De Linares	Pedroches	Puente Viejo	Las Quemadas	Torres Cabrera	Valchillón	Santa Cruz
Relación niños/mujer (%)	19,86	18,02	19,43	18,92	0	16,48	0	16,96	29,34	0	24,2	0	0	10,88
Tasa de Mortalidad Infantil (0/00)	3,19	0	0	0	0	0	0	0	0	0	0	0	0	0
Índice de apoyo familiar	19,27	12	12,14	15,76	0	11,43	50	4,6	6,74	25	8,73	11,11	0	28,21
Esperanza de vida al nacer	82,83	84,11	82,9	0	0	0	0	0	0	0	0	0	0	0
Esperanza de vida mujeres	85,61	87,53	87,2	0	0	0	0	0	0	0	0	0	0	0
Esperanza de vida hombres	79,81	81,69	79,77	0	0	0	0	0	0	0	0	0	0	0
Cambios de domicilio totales	27869	2705	1015	444	0	81	0	231	57	4	152	0	0	46

Tabla 13.2 Población por barrios y sexo del distrito Periurbano Este al 1/1/2018.						
BARRIO	Total Habitantes	Mujeres	Hombres	% Habitan-tes s/Total Distrito	% Mujeres s/Total Distrito	% Hombres s/Total Distrito
Extrarradio Alcolea	6068	3016	3052	47,19%	48,05%	46,37%
Extrarradio Los Cansinos	27	13	14	0,21%	0,21%	0,21%
Extrarradio Cerro Muriano	884	381	503	6,87%	6,07%	7,64%
Córdoba Diseminado	6	3	3	0,05%	0,05%	0,05%
Extrarradio Ntra. Sra. De Linares	2528	1254	1274	19,66%	19,98%	19,36%
Extrarradio Pedroches	655	325	330	5,09%	5,18%	5,01%
Extrarradio Puente Viejo	25	13	12	0,19%	0,21%	0,18%
Extrarradio Las Quemadas	1985	930	1055	15,44%	14,82%	16,03%
Extrarradio Torres Cabrera	30	14	16	0,23%	0,22%	0,24%
Extrarradio Valchillón	8	5	3	0,06%	0,08%	0,05%
Extrarradio Santa Cruz	643	323	320	5,00%	5,15%	4,86%
Total DISTRITO PERIURBANO ESTE	12859	6277	6582	100,00%	100,00%	100,00%

Tabla 13.3 Núcleos familiares de población del distrito Periurbano Este según composición del número de miembros al 1/1/2018																						
		Número de miembros																				
BARRIO	Total Núcleos	1	2	3	4	5	6	7	8	9	10	11	12	13	14	15	16	18	25	28	34	45
Extrarradio Los Cansinos	11	6	1		2	1	1															
Extrarradio Cerro Muriano	451	237	94	57	47	12	2				1							1				
Córdoba Diseminado	2			2																		
Extrarradio Ntra. Sra. De Linares	807	123	155	186	253	59	17	8	3	1		1								1		
Extrarradio Pedroches	232	56	49	55	45	14	9	2	1		1											
Extrarradio Puente Viejo	12	5	4	1	1	1																
Extrarradio Las Quemadas	769	238	187	138	135	39	17	8	1	4	1		1									
Extrarradio Torres Cabrera	16	10	2		4																	
Extrarradio Valchillón	4	1	2	1																		
Extrarradio Santa Cruz	293	108	86	45	46	5	2	1														
Total DISTRITO PERIURBANO ESTE	2597	784	580	485	533	131	48	19	5	5	3	1	1	0	0	0	0	1	0	1	0	0

Tabla 13.4 Núcleos de familias monoparentales por barrios del distrito Periurbano Este al 1/1/2018.									
				Número de Menores					
BARRIO	Total Familias	Cab.Fam. Mujer	Cab.Fam. Hombre	1	2	3	4	5	6
Extrarradio Alcolea	88	70	18	52	34	2			
Extrarradio Cerro Muriano	20	15	5	11	7	2			
Extrarradio Ntra. Sra. De Linares	34	28	6	19	13	2			
Extrarradio Pedroches	9	7	2	6	2	1			
Extrarradio Puente Viejo	1	0	1	1					
Extrarradio Las Quemadas	24	19	5	16	8				
Extrarradio Torres Cabrera	1	0	1	1					
Extrarradio Valchillón	2	2		2					
Extrarradio Santa Cruz	6	6		4	1	1			
Total DISTRITO PERIURBANO ESTE	**185**	**147**	**38**	**112**	**65**	**8**	**0**	**0**	**0**

Tabla 13.5 Evolución de la población del distrito Periurbano Este por barrio en el periodo 1998-2018.																					
BARRIO	1998	1999	2000	2001	2002	2003	2004	2005	2006	2007	2008	2009	2010	2011	2012	2013	2014	2015	2016	2017	2018
Extrarradio Alcolea	4516	4805	4847	4934	5051	5028	5117	5255	5361	5455	5503	5574	5758	5830	5908	5889	5931	5917	5930	6001	6068
Extrarradio Los Cansinos	29	29	30	27	26	22	25	26	22	18	22	22	18	15	17	18	15	14	20	25	27
Extrarradio Cerro Muriano	633	632	643	628	636	626	658	674	665	711	728	740	764	747	789	843	892	925	905	921	884
Córdoba Diseminado	46	52	62	71	84	82	78	114	133	133	142	53	56	59	63	68	8	11	8	7	6
Extrarradio Ntra. Sra. De Linares	570	561	561	615	648	674	691	751	788	803	1217	1431	1556	1906	2155	2265	2308	2380	2445	2496	2528
Extrarradio Pedroches	162	327	413	461	475	437	420	411	413	407	428	424	428	439	426	415	495	556	611	625	655
Extrarradio Puente Viejo	34	43	38	25	29	29	32	31	29	28	30	24	26	28	37	30	23	24	24	26	25
Extrarradio Las Quemadas	803	801	838	877	963	1010	1146	1264	1409	1550	1692	1752	1797	1842	1933	1992	1895	1921	1943	1992	1985
Extrarradio Pragdena	1	1	1	1	1	0	0	0	0	0	0	0	3	2	2	0	0	0	0	0	0
Extrarradio Torres Cabrera	61	63	59	57	54	47	46	51	51	57	46	42	40	48	42	32	36	37	33	28	30
Extrarradio Valchillón	61	55	46	40	28	23	27	20	19	21	13	16	16	13	13	12	11	8	8	8	8
Extrarradio Santa Cruz	716	704	713	710	714	729	719	707	707	710	719	711	706	695	709	696	676	687	684	653	643
Total DISTRITO PERIURBANO ESTE	7632	8073	8251	8446	8709	8707	8959	9304	9597	9893	10540	10789	11168	11624	12094	12260	12290	12480	12611	12782	12859

Tabla 13.6 Distribución por barrios y tramos de edad del distrito Periurbano Este al 1/1/2018.																					
Barrio	SEXO	Total	De 0 años	De 1 a 4 años	De 5 a 9 años	De 10 a 14 años	De 15 a 19 años	De 20 a 24 años	De 25 a 29 años	De 30 a 34 años	De 35 a 39 años	De 40 a 44 años	De 45 a 49 años	De 50 a 54 años	De 55 a 59 años	De 60 a 64 años	De 65 a 69 años	De 70 a 74 años	De 75 a 79 años	De 80 a 84 años	De más de 84 años
Extrarradio Alcolea	Mujeres	3016	21	101	162	170	149	160	155	164	191	247	245	267	211	188	142	148	116	83	96
Extrarradio Alcolea	Hombres	3052	20	106	175	185	173	154	176	180	227	223	283	268	250	173	144	109	88	67	51
Total Extrarradio Alcolea		6068	41	207	337	355	322	314	331	344	418	470	528	535	461	361	286	257	204	150	147
Extrarradio Los Cansinos	Mujeres	13	2		2		1			4			1	1		1			1		
Extrarradio Los Cansinos	Hombres	14				2		1	3	1	2	1		3		1					
Total Extrarradio Los Cansinos		27	2	0	2	2	1	1	3	5	2	1	1	4	0	2	0	0	1	0	0
Extrarradio Cerro Muriano	Mujeres	381	2	12	32	13	20	25	19	27	26	27	32	28	21	36	15	23	14	2	7
Extrarradio Cerro Muriano	Hombres	503	1	14	14	32	18	26	57	60	43	44	31	44	28	25	20	12	15	13	6
Total Extrarradio Cerro Muriano		884	3	26	46	45	38	51	76	87	69	71	63	72	49	61	35	35	29	15	13
Córdoba Diseminado	Mujeres	3												1			1				1

Tabla 13.6 Distribución por barrios y tramos de edad del distrito Periurbano Este al 1/1/2018. Continuación.																					
Barrio	SEXO	Total	De 0 años	De 1 a 4 años	De 5 a 9 años	De 10 a 14 años	De 15 a 19 años	De 20 a 24 años	De 25 a 29 años	De 30 a 34 años	De 35 a 39 años	De 40 a 44 años	De 45 a 49 años	De 50 a 54 años	De 55 a 59 años	De 60 a 64 años	De 65 a 69 años	De 70 a 74 años	De 75 a 79 años	De 80 a 84 años	De más de 84 años
Córdoba Diseminado	Hombres	3						1							1			1			
Total Córdoba Diseminado		6	0	0	0	0	0	1	0	0	0	0	0	1	1	0	1	1	0	0	1
Extrarradio Ntra. Sra. De Linares	Mujeres	1254	3	49	104	106	94	53	54	54	87	137	146	109	88	72	26	26	21	14	11
Extrarradio Ntra. Sra. De Linares	Hombres	1274	11	43	95	100	92	43	57	56	80	122	158	125	98	95	43	25	15	11	5
Total Extrarradio Ntra. Sra. De Linares		2528	14	92	199	206	186	96	111	110	167	259	304	234	186	167	69	51	36	25	16
Extrarradio Pedroches	Mujeres	325	5	20	23	16	15	23	13	27	35	26	28	25	23	15	13	7	3	5	3
Extrarradio Pedroches	Hombres	330	7	17	28	14	13	15	11	26	39	39	22	25	25	15	13	11	6	2	2
Total Extrarradio Pedroches		655	12	37	51	30	28	38	24	53	74	65	50	50	48	30	26	18	9	7	5
Extrarradio Puente Viejo	Mujeres	13			1	1	1			1	1	1		1	2		1	1	1		1
Extrarradio Puente Viejo	Hombres	12					1			1		4		1	1	3				1	
Total Extrarradio Puente Viejo		25	0	0	1	1	2	0	0	2	1	5	0	2	3	3	1	1	1	1	1
Extrarradio Las Quemadas	Mujeres	930	14	37	58	53	44	42	38	65	75	76	65	92	79	60	51	41	17	11	12
Extrarradio Las Quemadas	Hombres	1055	6	41	52	55	55	51	82	63	78	89	86	97	78	73	58	38	21	20	12
Total Extrarradio Las Quemadas		1985	20	78	110	108	99	93	120	128	153	165	151	189	157	133	109	79	38	31	24
Extrarradio Torres Cabrera	Mujeres	14		1		2	1	1	1		1	2	3		1		1				
Extrarradio Torres Cabrera	Hombres	16			2		1			1	2	3	3	1	1		1			1	
Total Extrarradio Torres Cabrera		30	0	1	2	2	2	1	1	1	3	5	6	1	2	0	2	0	0	1	0
Extrarradio Valchillón	Mujeres	5		1		1			1			1			1						
Extrarradio Valchillón	Hombres	3						1						1		1					
Total Extrarradio Valchillón		8	0	1	0	1	0	1	1	0	0	1	0	1	1	1	0	0	0	0	0
Extrarradio Santa Cruz	Mujeres	323	4	6	7	18	16	17	26	12	26	25	25	24	23	20	21	13	11	11	18

Tabla 13.6 Distribución por barrios y tramos de edad del distrito Periurbano Este al 1/1/2018. Continuación.																					
Barrio	SEXO	Total	De 0 años	De 1 a 4 años	De 5 a 9 años	De 10 a 14 años	De 15 a 19 años	De 20 a 24 años	De 25 a 29 años	De 30 a 34 años	De 35 a 39 años	De 40 a 44 años	De 45 a 49 años	De 50 a 54 años	De 55 a 59 años	De 60 a 64 años	De 65 a 69 años	De 70 a 74 años	De 75 a 79 años	De 80 a 84 años	De más de 84 años
Extrarradio Santa Cruz	Hombres	320	2	4	9	12	14	20	22	14	28	27	36	23	25	19	17	16	6	12	14
Total Extrarradio Santa Cruz		643	6	10	16	30	30	37	48	26	54	52	61	47	48	39	38	29	17	23	32
Total distrito Periurbano Este		12859	98	452	764	780	708	633	715	756	941	1094	1164	1136	956	797	567	471	335	253	239

Tabla 13.7 Personas que viven en unidades unifamiliares por barrios y tramos de edad en el distrito Periurbano Este al 1/1/2018																
BARRIO	Total	De 15 a 19 años	De 20 a 24 años	De 25 a 29 años	De 30 a 34 años	De 35 a 39 años	De 40 a 44 años	De 45 a 49 años	De 50 a 54 años	De 55 a 59 años	De 60 a 64 años	De 65 a 69 años	De 70 a 74 años	De 75 a 79 años	De 80 a 84 años	De más de 84 años
Extrarradio Alcolea	374	1	6	18	24	33	25	24	36	31	26	14	28	30	28	50
Extrarradio Los Cansinos	4				1		1				1			1		
Extrarradio Cerro Muriano	65		2	4	2	6	8	5	6	3	5	4	6	5	4	5
Extrarradio Ntra. Sra. De Linares	68		1	4	8	5	13	10	15	4	2	2	1	1	1	1
Extrarradio Pedroches	23				7	4	4	4		2		1				1
Extrarradio Puente Viejo	3						2		1							
Extrarradio Las Quemadas	44		2	2	7	2	3	4	3	4	7	3	3	1	1	2
Extrarradio Torres Cabrera	3						1	2								
Extrarradio Valchillón	1								1							
Extrarradio Santa Cruz	66		1	5	5	9	5	5	2	4	2	3	5	3	6	11
Total DISTRITO PERIURBANO ESTE	**651**	**1**	**12**	**33**	**54**	**59**	**62**	**54**	**64**	**48**	**43**	**27**	**43**	**41**	**40**	**70**

Tabla 13.8 Personas que viven solas en un edificio por barrio y tramos de edad del distrito Periurbano Este al 1/1/2018																
BARRIO	Total	De 15 a 19 años	De 20 a 24 años	De 25 a 29 años	De 30 a 34 años	De 35 a 39 años	De 40 a 44 años	De 45 a 49 años	De 50 a 54 años	De 55 a 59 años	De 60 a 64 años	De 65 a 69 años	De 70 a 74 años	De 75 a 79 años	De 80 a 84 años	De más de 84 años
Extrarradio Alcolea	181	1	1	10	8	12	12	12	17	17	18	8	16	13	15	21
Extrarradio Los Cansinos	4				1		1				1			1		
Extrarradio Cerro Muriano	47		2	2	1	4	6	3	6	2	2	3	5	4	2	5
Extrarradio Ntra. Sra. De Linares	53		1	3	6	2	10	7	14	4	2	2			1	1
Extrarradio Pedroches	6				1		1	2		1		1				
Extrarradio Puente Viejo	3						2		1							
Extrarradio Las Quemadas	29		1	2	7	1	1	2	1	4	5	2		1	1	1
Extrarradio Torres Cabrera	3						1	2								
Extrarradio Valchillón	1								1							
Extrarradio Santa Cruz	58		1	5	3	6	3	5	2	3	2	3	5	3	6	11
Total DISTRITO PERIURBANO ESTE	**385**	**1**	**6**	**22**	**27**	**25**	**37**	**33**	**42**	**31**	**30**	**19**	**26**	**22**	**25**	**39**

Tabla 13.9 Población mayor de 64 años en núcleos familiares unipersonales por barrios del distrito Periurbano Este al 1/1/2018.			
BARRIO	Total	Mujeres	Hombres
Extrarradio Alcolea	227	171	56
Extrarradio Los Cansinos	1	1	
Extrarradio Cerro Muriano	33	17	16
Extrarradio Ntra. Sra. De Linares	22	13	9
Extrarradio Pedroches	7	3	4
Extrarradio Puente Viejo	1	1	
Extrarradio Las Quemadas	55	24	31
Extrarradio Torres Cabrera	2	1	1
Extrarradio Santa Cruz	39	23	16
Total DISTRITO PERIURBANO ESTE	**387**	**254**	**133**

Tabla 13.10 Personas mayores de 64 años que viven solas en un edificio por barrio y sexo en el distrito Periurbano Este al 1/1/2018			
BARRIO	Total	Mujeres	Hombres
Extrarradio Alcolea	73	61	12
Extrarradio Los Cansinos	1	1	
Extrarradio Cerro Muriano	19	12	7
Extrarradio Ntra. Sra. De Linares	4	1	3
Extrarradio Pedroches	1		1
Extrarradio Las Quemadas	5	1	4
Extrarradio Santa Cruz	28	14	14
Total DISTRITO PERIURBANO ESTE	**131**	**90**	**41**

Tabla 13.11 Personas mayores de 79 años que viven solas en un edificio por barrio y sexo en el distrito Periurbano Este al 1/1/2018			
BARRIO	Total	Mujeres	Hombres
Extrarradio Alcolea	36	30	6
Extrarradio Cerro Muriano	7	4	3
Extrarradio Ntra. Sra. De Linares	2	1	1
Extrarradio Las Quemadas	2		2
Extrarradio Santa Cruz	17	9	8
Total DISTRITO PERIURBANO ESTE	**64**	**44**	**20**

Tabla 13.12 Núcleos familiares, direcciones postales y habitantes por barrio del distrito Periurbano Este al 1/1/2018.						
BARRIO	Núcleos	Habitantes	Direcciones postales habitadas	Habitantes por Núcleo	Habitantes por Dirección	Viviendas IBI
Extrarradio Alcolea	2299	6068	1604	2,64	3,78	2680
Extrarradio Los Cansinos	11	27	9	2,45	3,00	53
Extrarradio Cerro Muriano	451	884	262	1,96	3,37	610
Córdoba Diseminado	2	6	2	3,00	3,00	5
Extrarradio Ntra. Sra. De Linares	807	2528	598	3,13	4,23	868
Extrarradio Pedroches	232	655	112	2,82	5,85	381
Extrarradio Puente Viejo	12	25	6	2,08	4,17	46
Extrarradio Las Quemadas	769	1985	209	2,58	9,50	896
Extrarradio Torres Cabrera	16	30	7	1,88	4,29	86
Extrarradio Valchillón	4	8	4	2,00	2,00	44
Total DISTRITO PERIURBANO ESTE	**4603**	**12216**	**2813**	**2,65**	**4,34**	**5669**

Tabla 13.13 Población de 15 y más años según sexo y nivel de instrucción por barrios del distrito Periurbano Este al 1/1/2018.								
BARRIO	SEXO	Total	No sabe leer o escribir	Titulación inferior al graduado escolar	BUP, ESO o equivalente	Titulación de grado medio o equivalente	Titulación de grado superior o equivalente	Titulación sin especificar
Extrarradio Alcolea	Mujeres	2562	176	988	1125	127	143	3
Extrarradio Alcolea	Hombres	2566	106	1024	1205	122	107	2
Total Extrarradio Alcolea		5128	282	2012	2330	249	250	5
Extrarradio Los Cansinos	Mujeres	9	1	6	2			
Extrarradio Los Cansinos	Hombres	12		9	3			
Total Extrarradio Los Cansinos		21	1	15	5	0	0	0
Extrarradio Cerro Muriano	Mujeres	322	13	86	161	37	25	
Extrarradio Cerro Muriano	Hombres	442	10	83	281	34	34	
Total Extrarradio Cerro Muriano		764	23	169	442	71	59	0
Córdoba Diseminado	Mujeres	3		1	2			
Córdoba Diseminado	Hombres	3		1	1	1		
Total Córdoba Diseminado		6	0	2	3	1	0	0
Extrarradio Ntra. Sra. De Linares	Mujeres	992	55	203	465	112	153	4
Extrarradio Ntra. Sra. De Linares	Hombres	1025	48	211	557	72	130	7
Total Extrarradio Ntra. Sra. De Linares		2017	103	414	1022	184	283	11
Extrarradio Pedroches	Mujeres	261	11	64	128	28	29	1
Extrarradio Pedroches	Hombres	264	6	62	151	16	27	2
Total Extrarradio Pedroches		525	17	126	279	44	56	3
Extrarradio Puente Viejo	Mujeres	11	1	5	4		1	
Extrarradio Puente Viejo	Hombres	12	1	6	4	1		
Total Extrarradio Puente Viejo		23	2	11	8	1	1	0
Extrarradio Las Quemadas	Mujeres	768	39	320	357	35	16	1
Extrarradio Las Quemadas	Hombres	901	34	384	423	33	25	2
Total Extrarradio Las Quemadas		1669	73	704	780	68	41	3
Extrarradio Torres Cabrera	Mujeres	11	1		7	2	1	
Extrarradio Torres Cabrera	Hombres	14		7	7			
Total Extrarradio Torres Cabrera		25	1	7	14	2	1	0
Extrarradio Valchillón	Mujeres	3			3			
Extrarradio Valchillón	Hombres	3		2	1			
Total Extrarradio Valchillón		6	0	2	4	0	0	0
Extrarradio Santa Cruz	Mujeres	288	5	128	133	13	8	1
Extrarradio Santa Cruz	Hombres	293	4	138	140	6	4	1
Total Extrarradio Santa Cruz		581	9	266	273	19	12	2
Total distrito Periurbano Este		10765	511	3728	5160	639	703	24

Tabla 13.14 Población de 15 y más años según el nivel de instrucción y edad por barrios del distrito Periurbano Este al 1/1/2018.																	
BARRIO	Descripción	Total	De 15 a 19 años	De 20 a 24 años	De 25 a 29 años	De 30 a 34 años	De 35 a 39 años	De 40 a 44 años	De 45 a 49 años	De 50 a 54 años	De 55 a 59 años	De 60 a 64 años	De 65 a 69 años	De 70 a 74 años	De 75 a 79 años	De 80 a 84 años	De más de 84 años
Extrarradio Alcolea	No sabe leer o escribir	282	153						2	6	3	9	9	23	23	22	32
Extrarradio Alcolea	Titulación inferior al graduado escolar	2012	79	32	71	79	107	79	118	181	214	244	217	204	162	119	106
Extrarradio Alcolea	BUP, ESO o equivalente	2330	90	253	190	212	253	312	343	291	196	89	51	24	14	7	5
Extrarradio Alcolea	Titulación de grado medio o equivalente	249		1	13	24	33	47	36	33	30	12	6	4	4	2	4
Extrarradio Alcolea	Titulación de grado superior o equivalente	250		28	55	29	23	32	28	24	18	7	3	2	1		
Extrarradio Alcolea	Titulación sin especificar	5			2		2		1								
Total Extrarradio Alcolea		5128	322	314	331	344	418	470	528	535	461	361	286	257	204	150	147

Tabla 13.14 Población de 15 y más años según el nivel de instrucción y edad por barrios del distrito Periurbano Este al 1/1/2018. Continuación.

BARRIO	Descripción	Total	De 15 a 19 años	De 20 a 24 años	De 25 a 29 años	De 30 a 34 años	De 35 a 39 años	De 40 a 44 años	De 45 a 49 años	De 50 a 54 años	De 55 a 59 años	De 60 a 64 años	De 65 a 69 años	De 70 a 74 años	De 75 a 79 años	De 80 a 84 años	De más de 84 años
Extrarradio Los Cansinos	No sabe leer o escribir	1	1														
Extrarradio Los Cansinos	Titulación inferior al graduado escolar	15		1	1	3	1	1	1	4		2			1		
Extrarradio Los Cansinos	BUP, ESO o equivalente	5			2	2	1										
Total Extrarradio Los Cansinos		21	1	1	3	5	2	1	1	4	0	2	0	0	1	0	0
Extrarradio Cerro Muriano	No sabe leer o escribir	23	17							1			3		1		1
Extrarradio Cerro Muriano	Titulación inferior al graduado escolar	169	6	6	8	4	8	6	8	13	14	20	14	25	18	10	9
Extrarradio Cerro Muriano	BUP, ESO o equivalente	442	15	41	57	66	48	47	37	41	24	29	14	9	8	4	2
Extrarradio Cerro Muriano	Titulación de grado medio o equivalente	71			4	12	9	10	10	4	7	8	3	1	2		1
Extrarradio Cerro Muriano	Titulación de grado superior o equivalente	59		4	7	5	4	8	8	13	4	4	1			1	
Total Extrarradio Cerro Muriano		764	38	51	76	87	69	71	63	72	49	61	35	35	29	15	13
Córdoba Diseminado	Titulación inferior al graduado escolar	2								1	1						
Córdoba Diseminado	BUP, ESO o equivalente	3		1									1				1
Córdoba Diseminado	Titulación de grado medio o equivalente	1												1			
Total Córdoba Diseminado		6	0	1	0	0	0	0	0	1	1	0	1	1	0	0	1
Extrarradio Ntra. Sra. De Linares	No sabe leer o escribir	103	88						3	3	3					3	3
Extrarradio Ntra. Sra. De Linares	Titulación inferior al graduado escolar	414	43	7	8	17	22	26	21	27	38	69	41	39	26	20	10
Extrarradio Ntra. Sra. De Linares	BUP, ESO o equivalente	1022	55	75	67	64	88	125	170	159	93	80	23	11	8	1	3
Extrarradio Ntra. Sra. De Linares	Titulación de grado medio o equivalente	184			7	11	26	45	49	15	18	8	3	1	1		
Extrarradio Ntra. Sra. De Linares	Titulación de grado superior o equivalente	283		14	29	18	30	63	60	28	32	7	1			1	
Extrarradio Ntra. Sra. De Linares	Titulación sin especificar	11					1		1	2	2	3	1		1		
Total Extrarradio Ntra. Sra. De Linares		2017	186	96	111	110	167	259	304	234	186	167	69	51	36	25	16
Extrarradio Pedroches	No sabe leer o escribir	17	14						1							1	1
Extrarradio Pedroches	Titulación inferior al graduado escolar	126	5	4	4	4	6	5	8	14	18	17	15	14	6	3	3
Extrarradio Pedroches	BUP, ESO o equivalente	279	9	28	11	30	45	35	33	30	26	12	11	4	3	2	
Extrarradio Pedroches	Titulación de grado medio o equivalente	44			1	11	9	9	4	4	3	1				1	1
Extrarradio Pedroches	Titulación de grado superior o equivalente	56		6	8	6	13	16	4	2	1						
Extrarradio Pedroches	Titulación sin especificar	3				2	1										
Total Extrarradio Pedroches		525	28	38	24	53	74	65	50	50	48	30	26	18	9	7	5
Extrarradio Puente Viejo	No sabe leer o escribir	2	2														
Extrarradio Puente Viejo	Titulación inferior al graduado escolar	11						1		2	2	3	1	1	1		
Extrarradio Puente Viejo	BUP, ESO o equivalente	8				1	1	4			1						1

Tabla 13.14 Población de 15 y más años según el nivel de instrucción y edad por barrios del distrito Periurbano Este al 1/1/2018. Continuación.

BARRIO	Descripción	Total	De 15 a 19 años	De 20 a 24 años	De 25 a 29 años	De 30 a 34 años	De 35 a 39 años	De 40 a 44 años	De 45 a 49 años	De 50 a 54 años	De 55 a 59 años	De 60 a 64 años	De 65 a 69 años	De 70 a 74 años	De 75 a 79 años	De 80 a 84 años	De mas de 84 años
Extrarradio Puente Viejo	Titulación de grado medio o equivalente	1														1	
Extrarradio Puente Viejo	Titulación de grado superior o equivalente	1				1											
Total Extrarradio Puente Viejo		23	2	0	0	2	1	5	0	2	3	3	1	1	1	1	1
Extrarradio Las Quemadas	No sabe leer o escribir	73	49		1		1	1	1	1	1	2	2	3	5	1	5
Extrarradio Las Quemadas	Titulación inferior al graduado escolar	704	27	31	36	33	46	36	39	64	68	94	88	64	31	28	19
Extrarradio Las Quemadas	BUP, ESO o equivalente	780	23	61	72	77	89	107	99	113	77	34	16	8	2	2	
Extrarradio Las Quemadas	Titulación de grado medio o equivalente	68			2	10	10	15	7	8	9	3	1	3			
Extrarradio Las Quemadas	Titulación de grado superior o equivalente	41		1	9	6	6	6	5	3	2		2	1			
Extrarradio Las Quemadas	Titulación sin especificar	3				2	1										
Total Extrarradio Las Quemadas		1669	99	93	120	128	153	165	151	189	157	133	109	79	38	31	24
Extrarradio Torres Cabrera	No sabe leer o escribir	1	1														
Extrarradio Torres Cabrera	Titulación inferior al graduado escolar	7	1					2	2				1			1	
Extrarradio Torres Cabrera	BUP, ESO o equivalente	14		1	1	1	2	2	4	1	2						
Extrarradio Torres Cabrera	Titulación de grado medio o equivalente	2					1						1				
Extrarradio Torres Cabrera	Titulación de grado superior o equivalente	1						1									
Total Extrarradio Torres Cabrera		25	2	1	1	1	3	5	6	1	2	0	2	0	0	1	0
Extrarradio Valchillón	Titulación inferior al graduado escolar	2								1		1					
Extrarradio Valchillón	BUP, ESO o equivalente	4		1	1			1			1						
Total Extrarradio Valchillón		6	0	1	1	0	0	1	0	1	1	1	0	0	0	0	0
Extrarradio Santa Cruz	No sabe leer o escribir	9	8								1						
Extrarradio Santa Cruz	Titulación inferior al graduado escolar	266	9	1	7	6	8	10	15	26	29	31	32	23	16	23	30
Extrarradio Santa Cruz	BUP, ESO o equivalente	273	13	36	30	14	40	37	45	19	18	8	5	5	1		2
Extrarradio Santa Cruz	Titulación de grado medio o equivalente	19			4	3	6	2	1	2			1				
Extrarradio Santa Cruz	Titulación de grado superior o equivalente	12			7	1		3						1			
Extrarradio Santa Cruz	Titulación sin especificar	2				2											
Total Extrarradio Santa Cruz		581	30	37	48	26	54	52	61	47	48	39	38	29	17	23	32
Total distrito Periurbano Este		10765	708	633	715	756	941	1094	1164	1136	956	797	567	471	335	253	239

Tabla 13.15 Población nacida en comarcas de la provincia de Córdoba por barrios del distrito Periurbano Este al 1/1/2018									
BARRIO	Total	ALTO GUADAL-QUIVIR	CAMPIÑA DE BAENA	CAMPIÑA SUR	CORDOBA	LOS PEDROCHES	SUBBÉTICA	VALLE DEL GUADIATO	VALLE MEDIO DEL GUADALQUIVIR
Extrarradio Alcolea	5311	257	68	77	4606	93	71	51	88
Extrarradio Los Cansinos	12	1			10				1
Extrarradio Cerro Muriano	621	13	2	8	516	21	10	33	18
Córdoba Diseminado	6				6				
Extrarradio Ntra. Sra. De Linares	2126	35	24	25	1889	58	38	29	28
Extrarradio Pedroches	560	7	3	6	512	8	8	10	6
Extrarradio Puente Viejo	22			1	19				2
Extrarradio Las Quemadas	1738	51	12	43	1514	37	20	20	41
Extrarradio Torres Cabrera	22				20		2		
Extrarradio Valchillón	8				8				
Extrarradio Santa Cruz	581	11	36	188	324	1	12	3	6
Total DISTRITO PERIURBANO ESTE	11007	375	145	348	9424	218	161	146	190

Tabla 13.16 Población nacida en otras provincias andaluzas por barrios del distrito Periurbano Este al 1/1/2018								
BARRIO	Total	ALMERIA	CADIZ	GRANADA	HUELVA	JAEN	MALAGA	SEVILLA
Extrarradio Alcolea	283	11	22	47	12	97	26	68
Extrarradio Los Cansinos	4		2					2
Extrarradio Cerro Muriano	142	3	9	15	9	39	11	56
Extrarradio Ntra. Sra. De Linares	144	1	19	21	4	27	14	58
Extrarradio Pedroches	33		3	3	1	11	6	9
Extrarradio Puente Viejo	2		1			1		
Extrarradio Las Quemadas	76	1	5	11	7	25	10	17
Extrarradio Torres Cabrera	3					1	1	1
Extrarradio Santa Cruz	21	2	1	2		8	2	6
Total DISTRITO PERIURBANO ESTE	708	18	62	99	33	209	70	217

Tabla 13.17 Población nacida en otras Comunidades Autónomas por barrios del distrito Periurbano Este al 1/1/2018																		
BARRIO	Total	Aragón	Asturias (Principado de)	Baleares (Islas)	Canarias	Cantabria	Castilla - La Mancha	Castilla y León	Cataluña	Ceuta y Melilla	Comunidad Valenciana	Extremadura	Galicia	La Rioja	Madrid	Murcia	Navarra	País Vasco
Extrarradio Alcolea	311	4	6	11	12	2	43	17	79	5	34	20	6	4	36	14	4	14
Extrarradio Cerro Muriano	84	4	2	3	2		7	5	10	8	4	12	1		17	4		5
Extrarradio Ntra. Sra. De Linares	183	3		2	4	2	15	14	35	1	9	31	5		50	4	1	7
Extrarradio Pedroches	27		1				3	5	7		2				8	1		
Extrarradio Las Quemadas	69		2	1	6		4	2	22	3	2	4	4		16	2		1
Extrarradio Torres Cabrera	4						1		1			1						1
Extrarradio Santa Cruz	27			3			2		11		2	1			2	3	1	2
Total DISTRITO PERIURBANO ESTE	705	11	11	20	24	4	75	43	165	17	53	69	16	4	129	28	6	30

Tabla 13.18 Población extranjera por continente de procedencia y barrios del distrito Periurbano Este al 1/1/2018							
BARRIO	Total	ÁFRICA	AMÉRICA	ASIA	OCEANÍA	RESTO EUROPA	UNIÓN EUROPEA
Extrarradio Alcolea	105	7	28	11		6	53
Extrarradio Los Cansinos	12						12
Extrarradio Cerro Muriano	17	3				2	12
Extrarradio Ntra. Sra. De Linares	28	1	10	5			12
Extrarradio Pedroches	17						17
Extrarradio Puente Viejo	1						1
Extrarradio Las Quemadas	77	1	9			1	66
Extrarradio Santa Cruz	7	1	2				4
Total DISTRITO PERIURBANO ESTE	264	13	49	16	0	9	177

Tabla 13.19 Población extranjera por países y barrios del distrito Periurbano Este al 1/1/2018								
NOMPAIS	Total	Alcolea	Los Cansinos	Cerro Muriano	Ntra. Sra. De Linares	Pedroches	Puente Viejo	Las Quemadas	Santa Cruz
ALEMANIA	4	1			1			1	1
ARGELIA	2							1	1
ARGENTINA	3	2			1				
BELGICA	1			1					
BOLIVIA	5	4						1	
BRASIL	8	2			2			4	
CHILE	1	1							
CHINA	13	8			5				
COLOMBIA	9	8							1
CONGO	1			1					
COSTA RICA	1	1							
CUBA	1								1
ECUADOR	4	1						3	
ESTADOS UNIDOS	4				4				
FRANCIA	18	8			1		5	4	
GEORGIA	1	1							
HOLANDA	5	2		3					
HONDURAS	2	1			1				
HUNGRIA	2	1			1				
IRLANDA	1	1							
ISRAEL	2	2							
ITALIA	11	6			2			2	1

Tabla 13.19 Población extranjera por países y barrios del distrito Periurbano Este al 1/1/2018. Continuación.									
NOMPAIS	Total	Alcolea	Los Cansinos	Cerro Muriano	Ntra. Sra. De Linares	Pedroches	Puente Viejo	Las Quemadas	Santa Cruz
JAPON	1	1							
LITUANIA	2	1				1			
MARRUECOS	9	6		2	1				
MEJICO	3	2			1				
MOLDAVIA	3	3							
NICARAGUA	1				1				
PANAMA	1	1							
PARAGUAY	2	2							
PERU	1	1							
POLONIA	2	1			1				
PORTUGAL	4	3		1					
REINO UNIDO	12	2		3	6			1	
REPUB.DOMINICANA	2	2							
REPUBLICA ESLOVACA	1	1							
RUMANIA	114	26	12	4		11	1	58	2
RUSIA	2			2					
SUDAFRICA	1	1							
SUIZA	1							1	
UCRANIA	2	2							
VENEZUELA	1							1	
Total distrito Periurbano Este	264	105	12	17	28	17	1	77	7

Tabla 13.20 Movimientos del Padrón Municipal de Habitantes por barrios del distrito Periurbano Este del 1/1/2017 al 31/12/2017.											
BARRIO	Altas de extran-jeros	Altas de Naci-mientos	Altas de otro Municipio	Otras Altas	Total Altas	Baja de Resi-dencia	Defun-ciones	Emigra-ción Extran-jero	Otras Bajas	Total Bajas	Regulariza- ción Altas-Bajas Años Anteriores*
Extrarradio Alcolea	9	39	76	2	126	0	40	3	72	115	56
Extrarradio Los Cansinos		2			2	0	0	0	0	0	0
Extrarradio Cerro Muriano		3	42		45	0	9	0	81	90	8
Córdoba Diseminado					0	0	0	0	1	1	0
Extrarradio Ntra. Sra. De Linares	4	13	31		48	0	8	7	15	30	14
Extrarradio Pedroches	3	11	7	1	22	0	3	1	6	10	18
Extrarradio Puente Viejo			3		3	0	0	0	0	0	-4
Extrarradio Las Quemadas	4	19	13	1	37	0	14	0	31	45	1
Extrarradio Torres Cabrera			2		2	0	0	0	0	0	0
Extrarradio Valchillón					0	0	0	0	0	0	0
Extrarradio Santa Cruz	2	4	7	2	15	0	9	2	8	19	-6
Total distrito Periurbano Este	22	91	181	6	300	0	83	13	214	310	87

Tabla 13.21 Nacimientos y defunciones por barrios del distrito Periurbano Este durante el año 2017										
	Población al 1/1/2018			Nacimientos			Defunciones			
BARRIO	Total	Mujeres	Hombres	Total	Mujeres	Hombres	Total	Mujeres	Hombres	Crecimiento Natural
Extrarradio Alcolea	6068	3016	3052	39	18	21	40	16	24	-1
Extrarradio Los Cansinos	27	13	14	2	2	0	0	0	0	2
Extrarradio Cerro Muriano	884	381	503	3	2	1	9	2	7	-6
Córdoba Diseminado	6	3	3	0	0	0	0	0	0	0
Extrarradio Ntra. Sra. De Linares	2528	1254	1274	13	2	11	8	3	5	5
Extrarradio Pedroches	655	325	330	11	6	5	3	1	2	8
Extrarradio Puente Viejo	25	13	12	0	0	0	0	0	0	0
Extrarradio Las Quemadas	1985	930	1055	19	13	6	14	4	10	5
Extrarradio Pragdena	0	0	0	0	0	0	0	0	0	0
Extrarradio Torres Cabrera	30	14	16	0	0	0	0	0	0	0
Extrarradio Valchillón	8	5	3	0	0	0	0	0	0	0
Extrarradio Santa Cruz	643	323	320	4	2	2	9	4	5	-5
Total DISTRITO PERIURBANO ESTE	**12859**	**6277**	**6582**	**91**	**45**	**46**	**83**	**30**	**53**	**8**

Tabla 13.22 Defunciones por Barrio y tramo de edad en el distrito Periurbano Este entre el 1/1/2017 y el 31/12/2017.

BARRIO	Población Media	Total Defunciones	De 0 años	De 1 a 4 años	De 5 a 9 años	De 10 a 14 años	De 15 a 19 años	De 20 a 24 años	De 25 a 29 años	De 30 a 34 años	De 35 a 39 años	De 40 a 44 años	De 45 a 49 años	De 50 a 54 años	De 55 a 59 años	De 60 a 64 años	De 65 a 69 años	De 70 a 74 años	De 75 a 79 años	De 80 a 84 años	De mas de 84 años
Extrarradio Alcolea	6035	40									1			1	1	2	2	2	6	9	16
Extrarradio Los Cansinos	26																				
Extrarradio Cerro Muriano	903	9											1		2	2		1	2		1
Córdoba Diseminado	7																				
Extrarradio Ntra. Sra. De Linares	2512	8							1					1	1	3		1		1	
Extrarradio Pedroches	640	3													1					1	1
Extrarradio Puente Viejo	26																				
Extrarradio Las Quemadas	1989	14												1		1	1	3	3	2	3
Extrarradio Pragdena	0																				
Extrarradio Torres Cabrera	29																				
Extrarradio Valchillón	8																				
Extrarradio Santa Cruz	648	9											1	1			1	1		3	2
Total Periurbano Este		83	0	0	0	0	0	0	1	0	1	0	2	4	5	8	4	8	11	16	23

Tabla 13.23 Altas por inmigración en los barrios del distrito Periurbano Este entre el 1/1/2017 y el 31/12/2017.

BARRIO	Total Habitantes	Enero	Febrero	Marzo	Abril	Mayo	Junio	Julio	Agosto	Septiem-bre	Octubre	Noviem-bre	Diciem-bre
Extrarradio Alcolea	85	9	6	9	2	8	7	7	4	22	3		8
Extrarradio Cerro Muriano	42	3	2	2	2	3	2	6	13	6	1	2	
Extrarradio Ntra. Sra. De Linares	35			7	2	1	7	5	1	8	1	2	1
Extrarradio Pedroches	10	2	5		1						1	1	
Extrarradio Puente Viejo	3				2					1			
Extrarradio Las Quemadas	17		1	6	1	2			2	3	2		
Extrarradio Torres Cabrera	2							2					
Extrarradio Santa Cruz	9	2		2					1		3		1
Total distrito Periurbano Este													

Tabla 13.24 Bajas por emigración en los barrios del distrito Periurbano Este entre el 1/1/2017 y el 31/12/2017.

BARRIO	Total Habitantes	Enero	Febrero	Marzo	Abril	Mayo	Junio	Julio	Agosto	Septiem-bre	Octubre	Noviem-bre	Diciem-bre
Extrarradio Alcolea	75	10	4	9	9	4	7	5	5	12	3	4	3
Extrarradio Cerro Muriano	81	8	6	7	2	10	1	7	9	15	5	3	8
Córdoba Diseminado	1	1											
Extrarradio Ntra. Sra. De Linares	21	2		1	5	2	2	1		3	1	4	
Extrarradio Pedroches	7							1		4	2		
Extrarradio Las Quemadas	30	1	7	5	2	2		3	4	2	4		
Extrarradio Santa Cruz	10	1	1	2	1	1	1	1		2			
Total distrito Periurbano Este	225	23	18	24	19	19	11	18	18	38	15	11	11

Tabla 13.25 Altas por inmigración en el distrito Periurbano Este desde la provincia de Córdoba en el periodo 1/1/2017 al 31/12/2017								
BARRIO	Total	ALTO GUADALQUIVIR	CAMPIÑA DE BAENA	CAMPIÑA SUR	LOS PEDROCHES	SUBBÉTICA	VALLE DEL GUADIATO	VALLE MEDIO DEL GUADALQUIVIR
Extrarradio Alcolea	25	20			1		3	1
Extrarradio Cerro Muriano	14	2		2	1	1	7	1
Extrarradio Ntra. Sra. De Linares	4				2		2	
Extrarradio Las Quemadas	6	3	1	2				
Extrarradio Torres Cabrera	2					2		
Extrarradio Santa Cruz	4		3	1				
Total DISTRITO PERIURBANO ESTE	55	25	4	5	4	3	12	2

Tabla 13.26 Bajas por emigración en el distrito Periurbano Este hacia la provincia de Córdoba en el periodo 1/1/2017 al 31/12/2017								
BARRIO	Total	ALTO GUADALQUIVIR	CAMPIÑA DE BAENA	CAMPIÑA SUR	LOS PEDROCHES	SUBBÉTICA	VALLE DEL GUADIATO	VALLE MEDIO DEL GUADALQUIVIR
Extrarradio Alcolea	29	13		3		1	1	11
Extrarradio Cerro Muriano	23	2		1	1	1	17	1
Extrarradio Ntra. Sra. De Linares	2						2	
Extrarradio Las Quemadas	7			2		2	1	2
Extrarradio Santa Cruz	4		2	2				
Total DISTRITO PERIURBANO ESTE	65	15	2	8	1	4	21	14

Tabla 13.27 Altas por inmigración en el distrito Periurbano Este desde otras provincias andaluzas en el periodo 1/1/2017 al 31/12/2017								
BARRIO	Total	ALMERIA	CADIZ	GRANADA	HUELVA	JAEN	MALAGA	SEVILLA
Extrarradio Alcolea	23	3	3		1	7	8	1
Extrarradio Cerro Muriano	13	3		2		1	2	5
Extrarradio Ntra. Sra. De Linares	9		1		1		6	1
Extrarradio Pedroches	3				1			2
Extrarradio Puente Viejo	3	1					2	
Extrarradio Las Quemadas	2							2
Total DISTRITO PERIURBANO ESTE	53	7	4	2	3	8	18	11

Tabla 13.28 Bajas por emigración en el distrito Periurbano Este hacia otras provincias andaluzas en el periodo 1/1/2017 al 31/12/2017								
BARRIO	Total	ALMERIA	CADIZ	GRANADA	HUELVA	JAEN	MALAGA	SEVILLA
Extrarradio Alcolea	15	1	3	2	1	1	3	4
Extrarradio Cerro Muriano	38	2	3	3		1	12	17
Extrarradio Ntra. Sra. De Linares	3						2	1
Extrarradio Las Quemadas	5			1	3		1	
Extrarradio Santa Cruz	2						2	
Total DISTRITO PERIURBANO ESTE	63	3	6	6	4	2	20	22

Tabla 13.29 Altas por inmigración en el distrito Periurbano Este desde otras Comunidades Autónomas en el periodo 1/1/2017 al 31/12/2017

BARRIO	Total	Aragón	Asturias (Principado de)	Baleares (Islas)	Canarias	Cantabria	Castilla - La Mancha	Castilla y León	Cataluña	Ceuta y Melilla	Comunidad Valenciana	Extremadura	Galicia	La Rioja	Madrid	Murcia	Navarra	País Vasco
Extrarradio Alcolea	28			9			1		9	1	2	4			2			
Extrarradio Cerro Muriano	15				2	1		4		1	2				3	2		
Extrarradio Ntra. Sra. De Linares	18						2	2	3	5	1				4	1		
Extrarradio Pedroches	4				1		2								1			
Extrarradio Las Quemadas	5		1		2		2											
Extrarradio Santa Cruz	3						1		2									
Total DISTRITO PERIURBANO ESTE	73	0	1	9	5	1	8	6	14	7	5	4	0	0	10	3	0	0

Tabla 13.30 Bajas por emigración en el distrito Periurbano Este hacia otras Comunidades Autónomas en el periodo 1/1/2017 al 31/12/2017

BARRIO	Total	Aragón	Asturias (Principado de)	Baleares (Islas)	Canarias	Cantabria	Castilla - La Mancha	Castilla y León	Cataluña	Ceuta y Melilla	Comunidad Valenciana	Extremadura	Galicia	La Rioja	Madrid	Murcia	Navarra	País Vasco
Extrarradio Alcolea	28	1	2	2			1	1	10		1	3			5	1	1	
Extrarradio Cerro Muriano	20	1		4	2		1	2		1	3	2			4			
Córdoba Diseminado	1														1			
Extrarradio Ntra. Sra. De Linares	9				1	1	2		1	1	1				2			
Extrarradio Pedroches	6						4								2			
Extrarradio Las Quemadas	18			1	2				4		1				8			2
Extrarradio Santa Cruz	2				1				1									
Total DISTRITO PERIURBANO ESTE	84	2	2	7	6	1	8	3	16	2	6	5	0	0	22	1	1	2

Tabla 13.31 Altas por inmigración en el distrito Periurbano Oeste desde el extranjero en el periodo 1/1/2017 al 31/12/2017

País	Total	Alcolea	Ntra. Sra. De Linares	Pedroches	Las Quemadas	Santa Cruz
ALEMANIA	1					1
ARABIA SAUDITA	4		4			
BRASIL	1	1				
COLOMBIA	3	2				1
COSTA RICA	1	1				
GRECIA	3			3		
HONDURAS	1	1				
ITALIA	2	2				
MOLDAVIA	2	2				
REINO UNIDO	3				3	
RUMANIA	1				1	
Total distrito Periurbano Este	22	9	4	3	4	2

Tabla 13.32 Bajas por emigración en el distrito Periurbano Este hacia el extranjero en el periodo 1/1/2017 al 31/12/2017					
País	Total	Alcolea	Ntra. Sra. De Linares	Pedroches	Santa Cruz
ARABIA SAUDITA	1		1		
ARGENTINA	1		1		
ESTADOS UNIDOS	3		3		
FRANCIA	2	1		1	
HOLANDA	3	2	1		
REINO UNIDO	3		1		2
Total distrito Periurbano Este	13	3	7	1	2

Tabla 13.33 Inmigración desde el extranjero en el distrito Periurbano Este por tramo de edad y distrito durante el periodo 1/1/2017 al 31/12/2017																			
Barrio	Total	De 0 a 4 años	De 10 a 14 años	De 15 a 19 años	De 20 a 24 años	De 25 a 29 años	De 30 a 34 años	De 35 a 39 años	De 40 a 44 años	De 45 a 49 años	De 5 a 9 años	De 50 a 54 años	De 55 a 59 años	De 60 a 64 años	De 65 a 69 años	De 70 a 74 años	De 75 a 79 años	De 80 a 84 años	De más de 84 años
Extrarradio Alcolea	9				1	2		3		1		1		1					
Extrarradio Ntra. Sra. De Linares	4								2		2								
Extrarradio Pedroches	3	1				2													
Extrarradio Las Quemadas	4							1	1		1	1							
Extrarradio Santa Cruz	2						2												
Total DISTRITO PERIURBANO ESTE	22	1	0	0	1	4	2	4	3	1	3	2	0	1	0	0	0	0	0

Tabla 13.34 Emigración hacía el extranjero en el distrito Periurbano Este por barrio y tramo de edad durante el periodo 1/1/2017 al 31/12/2017																			
Barrio	Total Emigración	De 0 a 4 años	De 10 a 14 años	De 15 a 19 años	De 20 a 24 años	De 25 a 29 años	De 30 a 34 años	De 35 a 39 años	De 40 a 44 años	De 45 a 49 años	De 5 a 9 años	De 50 a 54 años	De 55 a 59 años	De 60 a 64 años	De 65 a 69 años	De 70 a 74 años	De 75 a 79 años	De 80 a 84 años	De mas de 84 años
Extrarradio Alcolea	3				0	2		0	1	0		0		0					
Extrarradio Ntra. Sra. De Linares	7					2	2	1	0		2								
Extrarradio Pedroches	1	0				0						1							
Extrarradio Las Quemadas	0							0	0		0	0							
Extrarradio Santa Cruz	2						1	1											
Total DISTRITO PERIURBANO ESTE	13	0	0	0	0	4	3	2	1	0	2	1	0	0	0	0	0	0	0

Tabla 13.35 Movimientos migratorios desde el extranjero en el distrito Periurbano Este por barrios y nivel de estudios entre el 1/1/2017 y el 31/12/2017.						
BARRIO	Total	No sabe leer o escribir	Titulación inferior al graduado escolar	BUP o equivalente	Titulación de grado medio o equivalente	Titulación de grado superior o equivalente
Extrarradio Alcolea	9		1	7	1	
Extrarradio Ntra. Sra. De Linares	4	2		2		
Extrarradio Pedroches	3	1				2
Extrarradio Las Quemadas	4	1	1		1	1
Extrarradio Santa Cruz	2			1	1	
Total DISTRITO PERIURBANO ESTE	22	4	2	10	3	3

Tabla 13.36 Emigración hacía el extranjero en el distrito Periurbano Este según nivel de instrucción por Barrios desde el 1/1/2017 al 31/12/2017						
Barrio	Total	No sabe leer o escribir	Titulación inferior al graduado escolar	BUP o equivalente	Titulación de grado medio o equivalente	Titulación de grado superior o equivalente
Extrarradio Alcolea	3		2		1	
Extrarradio Ntra. Sra. De Linares	7	2		2	1	2
Extrarradio Pedroches	1					1
Extrarradio Santa Cruz	2			2		
Total DISTRITO PERIURBANO ESTE	13	2	2	4	2	3

Tabla 13.37 Movimientos de cambio de domicilio por barrios del distrito Periurbano Este entre el 1/1/2017 y el 31/12/2017			
Barrio	Altas	Bajas	Altas - Bajas
Extrarradio Alcolea	245	199	46
Extrarradio Cerro Muriano	35	46	-11
Extrarradio Ntra. Sra. De Linares	120	111	9
Extrarradio Pedroches	37	20	17
Extrarradio Puente Viejo		4	-4
Extrarradio Las Quemadas	72	80	-8
Extrarradio Santa Cruz	20	26	-6
Total distrito Periurbano Este	529	486	43

Tabla 13.38 Movimientos de cambio de domicilio por barrios del distrito Periurbano Este por sexo entre el 1/1/2017 y el 31/12/2017						
	Altas			Bajas		
Barrio	Total	Mujeres	Hombres	Total	Mujeres	Hombres
Extrarradio Alcolea	245	128	117	199	102	97
Extrarradio Cerro Muriano	35	16	19	46	23	23
Extrarradio Ntra. Sra. De Linares	120	62	58	111	56	55
Extrarradio Pedroches	37	18	19	20	16	4
Extrarradio Puente Viejo	0	0	0	4	2	2
Extrarradio Las Quemadas	72	35	37	80	38	42
Extrarradio Santa Cruz	20	8	12	26	15	11
Total distrito Periurbano Este	529	267	262	486	252	234

14. BARRIOS DEL DISTRITO SIERRA-NORTE.

El acuerdo adoptado por el Excmo. Ayuntamiento Pleno, en sesión ordinaria celebrada el día 2 de marzo de 2006, determinó la demarcación del distrito Sierra-Norte como "El polígono delimitado al norte de la Av. De la Libertad, en el tramo comprendido entre la confluencia con la Av. Del Gran Capitán y Llanos del Pretorio, al norte de Av. De Al Nasir y línea de ferrocarril hasta cruce con carretera de Badajoz; al oeste de ronda norte y limite urbano de Brillante; al este de límite urbano de brillante y patriarca hasta confluencia con canal de riego; al norte del canal de riego hasta confluencia con Av. Del Brillante; al este de Av. Del Brillante, en el tramo comprendido entre el canal de riego y cruce con Av. Gran Capitán, al este de Gran Capitán, en el tramo comprendido entre Av. Del Brillante y Av. De la Libertad. Le corresponden los barrios de Valdeolleros, Santa Rosa, Asomadilla, Camping, El Tablero, El Patriarca, Brillante, el Naranjo y Huerta de San Rafael".

A partir del año 2007 se incorpora al distrito el barrio de Mirabueno, año en que empieza a ser habitado, pasando a ser diez los barrios que pertenecen al distrito. A comienzos del año 2018, la población del distrito era de 37.355 habitantes, siendo el barrio de Valdeolleros, 11.860 habitantes, el más poblado, seguido de Brillante y Santa Rosa, 6.068 y 4.243 habitantes respectivamente. Por el contrario, los barrios menos poblados eran El Tablero, 936 habitantes, y El Patriarca , 1.072 habitantes.

En el periodo 1998-2018, el distrito creció en 2.338 habitantes, siendo Mirabueno con 1998 habitantes el que más contribuyó a este crecimiento, seguido de Santa Rosa, 963 habitantes, Valdeolleros, 283 habitantes, y Brillante, 74 habitantes. El resto de los barrios del distrito sufrieron pérdidas de población durante el periodo, siendo las más destacadas las de El Naranjo, Camping y Huerta Santa Isabel, con 316, 194 y 188 habitantes menos. En el último año el distrito aumentó su población en 89 habitantes, correspondiendo el mayor crecimiento a Brillante, 49 habitantes, y la mayor pérdida a Santa Rosa, 25 habitantes.

El número de núcleos familiares era 13.858, con un promedio de 2,70 habitantes por núcleo, siendo los barrios de Patriarca, Mirabueno y Brillante, con 3,38, 3,32 y 3,23 habitantes por núcleo, los barrios con mayor número de componentes por unidad familiar. Los núcleos familiares formados por un solo miembro eran 3.529, siendo Valdeolleros con 1.253 el que mayor número tenía, si bien proporcionalmente, en Huerta de San Rafael, el 35,10% de sus núcleos contaban con un habitante.

El índice de vejez del distrito,119,33%, era similar al del municipio, 118,83%, si bien existe disparidad de valores entre su barrios, así los barrios de Asomadilla y El Tablero, 205,59% y 192,50%, contrastan con Mirabueno, 6,96%, y El Patriarca, 98,59%. El índice de dependencia senil, 30,46%, similar igualmente al del municipio, 29,88%, encontraba sus valores más altos en Huerta San Rafael y El Tablero, 45,89% y 43,02% respectivamente, y los más bajos en Mirabueno y El Patriarca, 3,27% y 19,64% cada uno. La esperanza de vida al nacer era de 83,8 años, un año superior a la del municipio, 82,8 años, siendo la correspondiente a las mujeres de 86,3 años y la de los hombres 81,2 años.

El índice de dependencia del distrito, 64,7%, era superior al del municipio, 63,6%. El barrio del distrito que presentaba el mayor porcentaje era El Tablero, 74,3%, y el que menos El Patriarca con el 50,4%.

El índice de soledad del distrito, 18,27% era inferir al del municipio, 21,79%, siendo el barrio de Huerta de San Rafael el que tenía el mayor porcentaje, 24,7%, y El Tablero con el 8,7% el que tenía el valor más bajo.

La tasa de fecundidad del distrito33,4 por mil, era inferior a la del municipio, 34,4 por mil. El barrio El Naranjo con una tasa del 60,1 por mil, era el que mayor valor registraba, mientras que el barrio El Camping con un 22,6 por mil era el que tenía el valor más bajo.

La tasa de natalidad del distrito, 7,53 por mil, algo inferior a la del municipio, 7,75 por mil, tenía sus valores más elevados en los barrios de El Naranjo, El Tablero y Mirabueno, con cifras del 13,36, 10,74 y 10,05 por mil, siendo El Camping con un 4,70 por mil el barrio con el valor más bajo.

La tasa de mortalidad del distrito, 8,07 por mil, era inferior a la del municipio, 8,85 por mil, encontrándose los valores más altos en El Naranjo y Huerta de San Rafael, con 13,29 y 11,49 por mil respectivamente, y los más bajos en El Patriarca, 0,94 por mil, y Mirabueno, 2,51 por mil.

El porcentaje de niños en el distrito era del 15,5%, superior al del municipio que era el 15,35%. El barrio Mirabueno era el que presentaba el mayor porcentaje con un 28,8%, mientras que Asomadilla con el 11,0 tenía el valor más bajo.

El índice de instrucción insuficiente del distrito, 21,39%, era inferior al del municipio, 27,86%, si bien los barrios de El Naranjo, 32,61%, y Valdeolleros, 28,43%, eran superiores, teniendo el resto de los barrios cifras por debajo de la media del municipio. Los barrios de Mirabueno, El Patriarca y Camping, tenían las cifras más bajas, 8,61%, 8,68% y 9,38% respectivamente. La población mayor de 14 años con titulación universitaria, se encontraba en mayor proporción en los barrios de El Patriarca, 54,41%, El Tablero, 48,77%, Camping, 48,57%, y Brillante, 47,22%; en el lado opuesto, los barrios de El Naranjo, 14,04%, y Valdeolleros, 21,47%, los que tenían los valores más bajos.

El porcentaje de extranjeros del distrito, 3,30%, era superior al del municipio, 3,04%, siendo los barrios de Valdeolleros, 4,54%, Huerta de San Rafael, 4,50%, y Santa Rosa, 4,08%, los que tenían mayor población extranjera. Los barrios de Mirabueno, 0,80%, El Tablero, 0,96%, y La Asomadilla, 1,23%, eran los que menor proporción de extranjeros tenían en el distrito.

La tasa de migración del distrito presentaba un valor del 1,47 por mil, superior a la del municipio, 0,51 por mil. Siendo el barrio El Tablero, 6,4 por mil, el que mostraba el mayor valor, y El Patriarca con un valor negativo de menos 9,4 por mil el que tenía la tasa más baja.

En la Tabla 14.1 se presenta un conjunto de indicadores demográficos donde se puede establecer la comparación de los valores de cada barrio con los del distrito y del municipio.

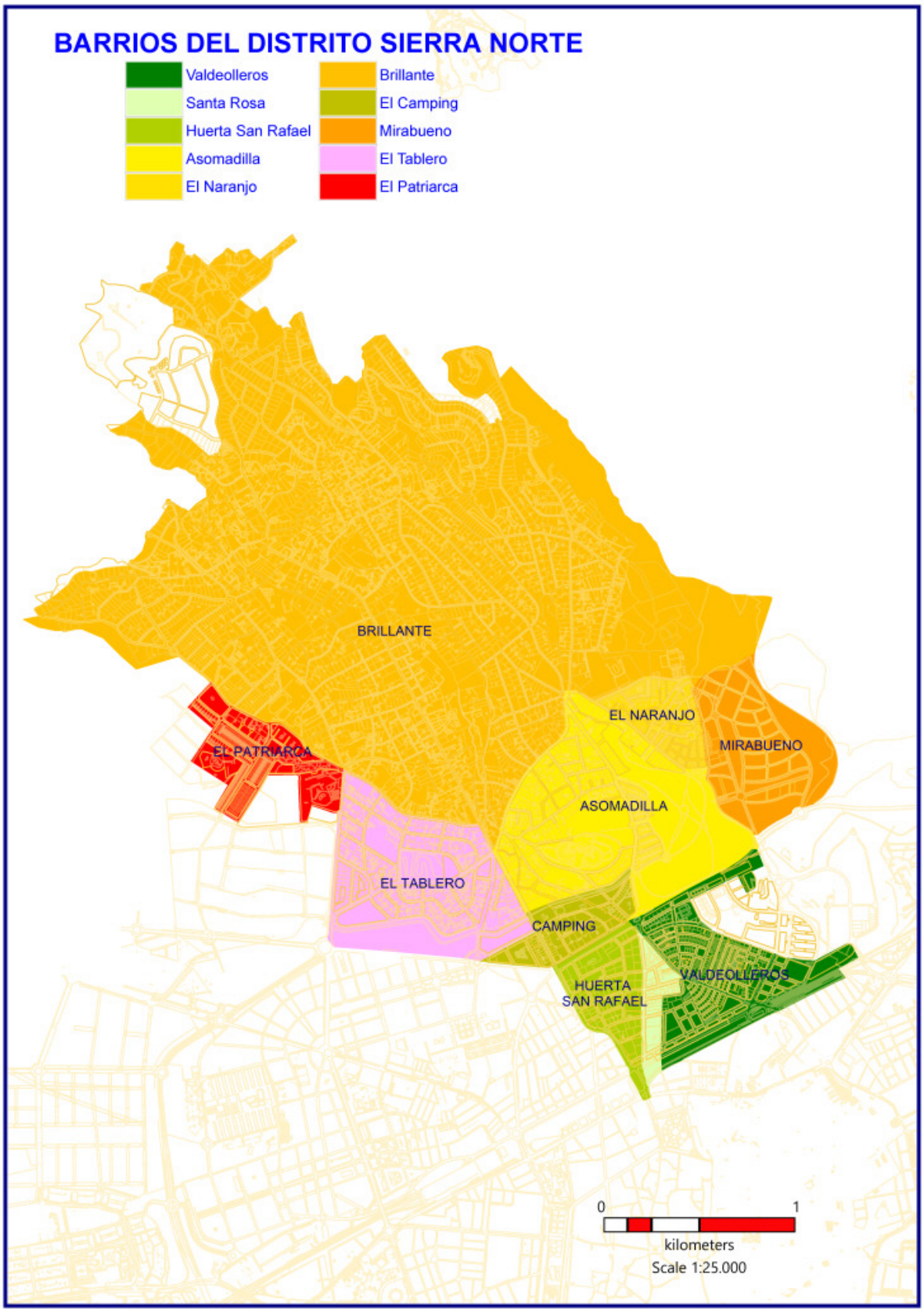
BARRIOS DEL DISTRITO SIERRA NORTE
Valdeolleros
Santa Rosa
Huerta San Rafael
Asomadilla
El Naranjo
Brillante
El Camping
Mirabueno
El Tablero
El Patriarca
BRILLANTE
EL NARANJO
MIRABUENO
EL PATRIARCA
ASOMADILLA
EL TABLERO
CAMPING
HUERTA
SAN RAFAEL
VALDEOLLEROS
0
1
kilometers
Scale 1:25.000

INDICADORES DEMOGRÁFICOS DEL DISTRITO SIERRA-NORTE AL 1/1/2018												
Indicador	Córdoba	DISTRITO SIERRA-NORTE	VALDEOLLEROS	SANTA ROSA	HUERTA SAN RAFAEL	ASOMADILLA	EL NARANJO	BRILLANTE	CAMPING	MIRABUENO	EL TABLERO	EL PATRIARCA
Población	328503	37355	11860	4243	3778	1302	3753	6068	2345	1998	936	1072
Mujeres	170686	19456	6250	2226	2109	667	1904	3109	1217	969	479	526
Hombres	157817	17899	5610	2017	1669	635	1849	2959	1128	1029	457	546
Superficie urbana Km2	24,93	9,1	0,41	0,08	0,21	0,92	0,16	5,75	0,19	0,42	0,7	0,27
Densidad Km2	13177	4104	29276	53826	18135	1410	23197	1055	12587	4768	1335	3988
Núcleos familiares	129753	13858	4651	1645	1661	480	1444	1876	864	602	318	317
Habitantes/Núcleo familiar	2,53	2,7	2,55	2,58	2,27	2,71	2,6	3,23	2,71	3,32	2,94	3,38
Núcleos de familias monoparentales	5278	546	201	65	66	17	53	61	31	41	3	8
Población familias monoparentales	13058	1370	482	164	165	38	127	175	87	106	6	20
Habitantes/familia monoparental	2,47	2,51	2,4	2,52	2,5	2,24	2,4	2,87	2,81	2,59	2	2,5
Total Nacimientos	2546	281	89	24	24	9	50	37	11	20	10	7
Nacimientos de Mujeres	1159	131	37	14	12	6	24	16	5	8	6	3
Nacimientos de Hombres	1387	150	52	10	12	3	26	21	6	12	4	4
Total Defunciones	2906	301	96	41	50	12	43	33	12	5	8	1
Defunciones de Mujeres	1470	158	48	17	33	8	19	16	7	2	7	1
Defunciones de Hombres	1436	143	48	24	17	4	24	17	5	3	1	0
Total defunciones menores de una año	8	1	0	0	0	0	0	0	0	1	0	0
Defunciones de niñas menores de un año	4	0	0	0	0	0	0	0	0	0	0	0
Defunciones de niños menores de un año	4	1	0	0	0	0	0	0	0	1	0	0
Total Altas Cambios de Domicilio	13683	1605	511	151	204	40	178	263	102	61	45	50
Altas Cambios de Domicilio Mujeres	7078	822	268	82	119	18	91	122	43	33	22	24
Altas Cambios de Domicilio Hombres	6605	783	243	69	85	22	87	141	59	28	23	26
Bajas Cambios de Domicilio	13683	1567	551	177	186	53	168	210	87	48	44	43
Bajas Cambios de Domicilio Mujeres	7078	841	280	106	104	29	94	105	44	34	21	24
Bajas Cambios de Domicilio Hombres	6605	726	271	71	82	24	74	105	43	14	23	19
Altas procedentes de otros municipios	4904	518	168	74	73	9	32	75	32	22	20	13
Bajas de Residencia	5606	599	178	74	77	21	38	115	33	25	16	22
Altas por Migración	1208	186	65	25	32	6	6	34	7	7	2	2
Bajas por Migración	338	50	13	9	4	1	3	11	5	1	0	3
Mayores de 64 años solos	13052	1262	468	181	238	35	132	86	84	4	20	14
Mujeres mayores de 64 años solas	10175	978	362	143	196	27	100	53	71	3	16	7
Hombres mayores de 64 años solos	2877	284	106	38	42	8	32	33	13	1	4	7
Total no nacidos en Córdoba	99738	12366	4131	1597	1502	437	996	1739	871	450	313	330
Mujeres no nacidas en Córdoba	55686	6981	2320	922	898	249	565	973	478	217	177	182
Hombres no nacidos en Córdoba	44052	5385	1811	675	604	188	431	766	393	233	136	148

INDICADORES DEMOGRÁFICOS DEL DISTRITO SIERRA-NORTE AL 1/1/2018. Continuación.												
Indicador	Córdoba	DISTRITO SIERRA-NORTE	VALDEOLLEROS	SANTA ROSA	HUERTA SAN RAFAEL	ASOMADILLA	EL NARANJO	BRILLANTE	CAMPING	MIRABUENO	EL TABLERO	EL PATRIARCA
% Población >14 años que no sabe leer y/o escribir	3,96	3,51	3,46	3,69	2,26	2,33	5,25	3,58	2,71	5,34	2,33	2,8
% Población >14 sin estudios	28,95	21,8	30,08	22,94	23,67	14,15	33,01	11,7	8,35	6,75	13,6	7,2
% Población >14 con BUP, ESO o equivalente	45,62	43,75	47,45	46,48	44,74	38,31	47,7	37,5	40,37	41,46	35,29	35,59
% Población >14 universitaria grado medio	8,66	10,8	8,33	11,3	12,5	14,93	5,75	12,31	15,94	15,04	15,44	11,94
% Población >14 universitaria grado superior	12,56	19,92	10,46	15,48	16,69	30,11	7,94	34,66	32,48	30,85	33,21	42,47
% Población >14 con titulación sin especificar	0,25	0,22	0,22	0,11	0,12	0,17	0,34	0,25	0,15	0,56	0,12	0
Población que no sabe leer y/o escribir	11012	1109	348	134	73	27	168	184	54	76	19	26
Mujeres que no sabe leer y/o escribir	6237	574	178	67	43	16	107	87	23	31	7	15
Hombres que no sabe leer y/o escribir	4775	535	170	67	30	11	61	97	31	45	12	11
Población total sin estudios	80506	6882	3024	834	763	164	1056	601	166	96	111	67
Mujeres sin estudios	44570	3933	1691	505	486	108	535	346	118	42	66	36
Hombres sin estudios	35936	2949	1333	329	277	56	521	255	48	54	45	31
Población Extranjera	9975	1234	539	173	170	16	72	174	40	16	9	25
Mujeres Extranjeras	5459	716	298	100	111	7	46	109	19	8	7	11
Hombres Extranjeros	4516	518	241	73	59	9	26	65	21	8	2	14
Indicadores sociales												
Edad Media	42,11	42,09	42,18	42,99	45,62	45,88	41,74	41,53	43,15	31,11	44,67	40,81
Edad Media Mujeres	43,71	43,48	43,65	44,59	47,51	47,27	43,17	42,21	44,75	31,58	45,74	41,58
Edad Media Hombres	40,37	40,58	40,55	41,23	43,24	44,43	40,27	40,82	41,42	30,68	43,55	40,07
Porcentaje de Niños	15,35	15,5	15,23	14,31	14,69	10,98	14,76	15,36	15,18	28,78	12,82	13,25
Envejecimiento (%)	18,24	18,5	18,49	19,42	25,54	22,58	17,37	17,96	20,47	2	24,68	13,06
Vejez (%)	118,83	119,3	121,4	135,8	173,9	205,6	117,7	117	134,8	6,96	192,5	98,59
Sobreenvejecimiento (%)	48,32	44,61	46,28	43,69	58,96	34,69	47,85	39,45	36,46	32,5	35,06	17,86
Dependencia (%)	63,57	64,71	62,18	63,32	79,65	63,57	58,02	66,98	68,95	63,5	74,3	50,35
Dependencia Juvenil (%)	33,69	34,25	32,19	31,6	33,76	26,63	30,57	36,98	34,37	60,23	31,28	30,72
Dependencia Senil (%)	29,88	30,46	29,99	31,72	45,89	36,93	27,45	29,99	34,58	3,27	43,02	19,64
Renovación Población Activa (%)	83,12	81,5	83,27	82,87	75,06	57,41	90,1	88,12	69,42	122,2	68,75	69,29
Recambio Población Activa	116,98	118	121,9	115,1	114,8	176	128,1	103,7	136,2	35,42	145,1	152,4
Juventud de la Población Activa (%)	80,03	80,3	83,15	73,69	70,8	70,61	89,93	83,58	72,85	76,4	89,94	85,88
Soledad (%)	21,79	18,27	21,34	21,97	24,66	11,9	20,25	7,89	17,5	10	8,66	10
Inmigración (%)	30,36	33,1	34,83	37,64	39,76	33,56	26,54	28,66	37,14	22,52	33,44	30,78
Extranjeros (%)	3,04	3,3	4,54	4,08	4,5	1,23	1,92	2,87	1,71	0,8	0,96	2,33
Instrucción Insuficiente (%)	27,86	21,39	28,43	22,81	22,13	14,67	32,61	12,94	9,38	8,61	13,89	8,68
Tasa de Natalidad (0/00)	7,75	7,53	7,5	5,64	6,38	6,86	13,36	6,12	4,7	10,05	10,74	6,55
Tasa de Mortalidad (0/00)	8,85	8,07	8,09	9,63	13,29	9,15	11,49	5,46	5,13	2,51	8,59	0,94
Tasa de Migración (0/00)	0,51	1,47	3,54	3,76	6,38	-5,34	-0,8	-2,81	0,43	1,51	6,44	-9,36
Tasa de Cambio de Domicilio (0/00)	42,32	42	46,43	41,59	49,45	40,41	44,88	34,75	37,21	24,11	47,24	40,24
Tasa Global Migratoria (0/00)	43,04	43,47	49,97	45,35	55,84	35,07	44,08	31,94	37,64	25,62	53,68	30,88
Tasa de Fecundidad (0/00)	34,39	33,44	32,23	25,42	28,88	36,73	60,1	27,51	22,63	36,63	55,25	30,04
Indice de Potencialidad	71,42	79,75	76,16	70,99	64,38	116,2	98,15	98,44	86,03	38,48	131,4	126,1
Crecimiento Natural	-360	-20	-7	-17	-26	-3	7	4	-1	15	2	6

INDICADORES DEMOGRÁFICOS DEL DISTRITO SIERRA-NORTE AL 1/1/2018. Continuación.												
Indicador	Córdoba	DISTRITO SIERRA-NORTE	VALDEOLLEROS	SANTA ROSA	HUERTA SAN RAFAEL	ASOMADILLA	EL NARANJO	BRILLANTE	CAMPING	MIRABUENO	EL TABLERO	EL PATRIARCA
Tasa de Crecimiento Natural (0/00)	-1,1	-0,54	-0,59	-3,99	-6,91	-2,29	1,87	0,66	-0,43	7,53	2,15	5,62
Tasa Bruta de Reproducción (0/00)	15,36	15,59	13,4	14,83	14,44	24,49	28,85	11,9	10,29	14,65	33,15	12,88
Índice de Tendencia (%)	84,24	82,76	86,68	73,43	76,47	100	119	73,82	60,58	77,65	119,4	58
Relación niños/mujer (%)	19,86	19,65	20,03	16,1	18,77	17,55	26,32	17,4	17,08	25,46	23,76	12,45
Tasa de Mortalidad Infantil (0/00)	3,19	3,56	0	0	0	0	0	0	0	50	0	0
Índice de apoyo familiar	19,27	17,38	19,25	15,54	37,21	14,09	19,3	13,28	14,21	1,79	16,47	2,64
Esperanza de vida al nacer	82,83	83,78	0	0	0	0	0	0	0	0	0	0
Esperanza de vida mujeres	85,61	86,31	0	0	0	0	0	0	0	0	0	0
Esperanza de vida hombres	79,81	81,17	0	0	0	0	0	0	0	0	0	0
Cambios de domicilio totales	27869	3172	1062	328	390	93	346	473	189	109	89	93

Tabla 14.2 Población por barrios y sexo del distrito Sierra-Norte al 1/1/2018.						
BARRIO	Total Habitantes	Mujeres	Hombres	% Habitan-tes s/Total Distrito	% Mujeres s/Total Distrito	% Hombres s/Total Distrito
VALDEOLLEROS	11860	6250	5610	31,75%	32,12%	31,34%
SANTA ROSA	4243	2226	2017	11,36%	11,44%	11,27%
HUERTA SAN RAFAEL	3778	2109	1669	10,11%	10,84%	9,32%
ASOMADILLA	1302	667	635	3,49%	3,43%	3,55%
EL NARANJO	3753	1904	1849	10,05%	9,79%	10,33%
BRILLANTE	6068	3109	2959	16,24%	15,98%	16,53%
CAMPING	2345	1217	1128	6,28%	6,26%	6,30%
MIRABUENO	1998	969	1029	5,35%	4,98%	5,75%
EL TABLERO	936	479	457	2,51%	2,46%	2,55%
EL PATRIARCA	1072	526	546	2,87%	2,70%	3,05%
Total DISTRITO SIERRA-NORTE	37355	19456	17899	100,00%	100,00%	100,00%

Tabla 14.3 Núcleos familiares de población del distrito Sierra-Norte según composición del número de miembros al 1/1/2018																						
		Número de miembros																				
BARRIO	Total Núcleos	1	2	3	4	5	6	7	8	9	10	11	12	13	14	15	16	18	25	28	34	45
VALDEOLLEROS	4651	1253	1195	1031	888	192	57	21	6	6	1	1										
SANTA ROSA	1645	440	425	353	316	78	14	8	5	2	3		1									
HUERTA SAN RAFAEL	1661	583	467	289	249	47	21	3	2													
ASOMADILLA	480	123	112	109	85	32	12	3	2	1	1											
EL NARANJO	1444	382	367	300	295	68	19	4	7	1	1											
BRILLANTE	1876	362	350	354	415	231	88	44	15	6	6	2	2	1								
CAMPING	864	210	214	185	176	48	20	5	4		1	1										
MIRABUENO	602	70	79	143	229	67	11	2			1											
EL TABLERO	318	70	71	72	51	35	11	4	1	3												
EL PATRIARCA	317	36	51	82	87	33	21	7														
Total DISTRITO SIERRA-NORTE	13858	3529	3331	2918	2791	831	274	101	42	19	14	4	3	1	0	0	0	0	0	0	0	0

Tabla 14.4 Núcleos de familias monoparentales por barrios del distrito Sierra-Norte al 1/1/2018.									
				Número de Menores					
BARRIO	Total Familias	Cab.Fam. Mujer	Cab.Fam. Hombre	1	2	3	4	5	6
VALDEOLLEROS	201	183	18	128	67	5	1		
SANTA ROSA	65	58	7	38	23	1	3		
HUERTA SAN RAFAEL	66	60	6	40	19	7			
ASOMADILLA	17	15	2	13	4				
EL NARANJO	53	48	5	35	15	3			
BRILLANTE	61	48	13	26	25	5	3	1	1
CAMPING	31	26	5	10	17	4			
MIRABUENO	41	33	8	20	19	1	1		
EL TABLERO	3	2	1	3					
EL PATRIARCA	8	6	2	4	4				
Total DISTRITO SIERRA-NORTE	**546**	**479**	**67**	**317**	**193**	**26**	**8**	**1**	**7**

Tabla 14.5 Evolución de la población del distrito Sierra-Norte por barrio en el periodo 1998-2018.																					
BARRIO	1998	1999	2000	2001	2002	2003	2004	2005	2006	2007	2008	2009	2010	2011	2012	2013	2014	2015	2016	2017	2018
VALDEOLLEROS	11577	11454	11411	11307	11286	11229	11386	11385	11586	11489	11511	11782	11941	11949	11953	11879	11791	11794	11852	11874	11860
SANTA ROSA	3280	3290	3336	3417	3480	3748	4003	4124	4315	4471	4479	4466	4417	4424	4325	4276	4310	4220	4199	4268	4243
HUERTA SAN RAFAEL	3966	3914	3865	3883	3836	3793	3736	3716	3678	3768	3813	3850	3790	3830	3817	3870	3807	3808	3781	3744	3778
ASOMADILLA	1359	1442	1599	1668	1691	1647	1682	1686	1726	1689	1653	1621	1612	1552	1522	1503	1444	1397	1340	1321	1302
EL NARANJO	4069	4051	3991	4004	3988	3981	3926	3913	3919	3782	3742	3746	3787	3731	3732	3693	3689	3756	3723	3733	3753
BRILLANTE	5994	6275	6765	6925	7153	6970	7038	7168	7652	7729	7509	7427	7251	7076	6709	6601	6089	6051	6054	6019	6068
CAMPING	2539	2555	2591	2597	2591	2589	2589	2613	2562	2561	2522	2520	2482	2468	2419	2399	2389	2357	2347	2331	2345
MIRABUENO	0	0	0	0	0	0	0	0	0		313	846	1108	1454	1603	1701	1801	1868	1939	1984	1998
EL TABLERO	1042	1046	1061	1104	1138	1155	1139	1132	1162	1147	1125	1093	1052	1019	1001	994	984	978	957	927	936
EL PATRIARCA	1191	1272	1353	1376	1364	1331	1353	1351	1338	1341	1287	1219	1181	1151	1086	1034	1149	1099	1071	1065	1072
Total DISTRITO SIERRA-NORTE	35017	35299	35972	36281	36527	36443	36852	37088	37938	37977	37954	38570	38621	38654	38167	37950	37453	37328	37263	37266	37355

Tabla 14.6 Distribución por barrios y tramos de edad del distrito Sierra-Norte al 1/1/2018.																					
Barrio	SEXO	Total	De 0 años	De 1 a 4 años	De 5 a 9 años	De 10 a 14 años	De 15 a 19 años	De 20 a 24 años	De 25 a 29 años	De 30 a 34 años	De 35 a 39 años	De 40 a 44 años	De 45 a 49 años	De 50 a 54 años	De 55 a 59 años	De 60 a 64 años	De 65 a 69 años	De 70 a 74 años	De 75 a 79 años	De 80 a 84 años	De mas de 84 años
VALDEOLLEROS	Mujeres	6250	39	224	320	286	263	309	373	398	485	482	451	515	438	398	325	314	219	193	218
VALDEOLLEROS	Hombres	5610	47	243	318	329	285	295	312	378	471	512	381	403	374	338	290	249	161	129	95
Total VALDEOLLEROS		11860	86	467	638	615	548	604	685	776	956	994	832	918	812	736	615	563	380	322	313
SANTA ROSA	Mujeres	2226	13	59	101	119	101	131	119	100	134	166	193	199	159	155	137	114	88	75	63
SANTA ROSA	Hombres	2017	9	71	106	129	113	108	121	118	148	166	162	155	144	120	111	102	72	39	23
Total SANTA ROSA		4243	22	130	207	248	214	239	240	218	282	332	355	354	303	275	248	216	160	114	86
HUERTA SAN RAFAEL	Mujeres	2109	13	66	99	87	88	98	77	116	130	179	143	166	134	109	101	151	121	103	128
HUERTA SAN RAFAEL	Hombres	1669	12	65	105	108	67	71	79	90	120	146	128	127	105	85	68	76	77	76	64
Total HUERTA SAN RAFAEL		3778	25	131	204	195	155	169	156	206	250	325	271	293	239	194	169	227	198	179	192
ASOMADILLA	Mujeres	667	7	16	17	32	31	33	38	44	26	35	38	46	69	77	53	35	22	16	32
ASOMADILLA	Hombres	635	3	17	26	25	38	46	34	35	33	39	28	58	55	62	60	44	19	5	8
Total ASOMADILLA		1302	10	33	43	57	69	79	72	79	59	74	66	104	124	139	113	79	41	21	40
EL NARANJO	Mujeres	1904	23	80	89	78	81	98	136	138	137	119	123	157	132	137	110	66	58	66	76
EL NARANJO	Hombres	1849	27	89	95	73	91	98	141	138	148	139	119	159	142	114	101	63	45	40	27
Total EL NARANJO		3753	50	169	184	151	172	196	277	276	285	258	242	316	274	251	211	129	103	106	103
BRILLANTE	Mujeres	3109	18	98	144	193	200	228	198	142	159	203	215	262	230	246	189	154	94	59	77
BRILLANTE	Hombres	2959	23	95	173	188	212	232	158	158	155	171	187	240	219	231	176	141	93	65	42
Total BRILLANTE		6068	41	193	317	381	412	460	356	300	314	374	402	502	449	477	365	295	187	124	119
CAMPING	Mujeres	1217	7	29	65	60	60	71	60	66	54	86	89	90	99	115	92	78	40	33	23

Tabla 14.6 Distribución por barrios y tramos de edad del distrito Sierra-Norte al 1/1/2018. Continuación.																					
Barrio	SEXO	Total	De 0 años	De 1 a 4 años	De 5 a 9 años	De 10 a 14 años	De 15 a 19 años	De 20 a 24 años	De 25 a 29 años	De 30 a 34 años	De 35 a 39 años	De 40 a 44 años	De 45 a 49 años	De 50 a 54 años	De 55 a 59 años	De 60 a 64 años	De 65 a 69 años	De 70 a 74 años	De 75 a 79 años	De 80 a 84 años	De mas de 84 años
CAMPING	Hombres	1128	7	40	72	76	61	78	68	66	52	76	63	70	97	88	68	67	34	30	15
Total CAMPING		2345	14	69	137	136	121	149	128	132	106	162	152	160	196	203	160	145	74	63	38
MIRABUENO	Mujeres	969	8	45	101	115	71	45	24	63	94	110	139	83	32	17	9	4	2	2	5
MIRABUENO	Hombres	1029	12	74	78	142	90	51	23	51	87	116	113	106	51	17	9	5	1		3
Total MIRABUENO		1998	20	119	179	257	161	96	47	114	181	226	252	189	83	34	18	9	3	2	8
EL TABLERO	Mujeres	479	7	16	18	19	19	24	32	36	26	24	20	22	49	42	43	41	16	13	12
EL TABLERO	Hombres	457	4	16	18	22	29	27	27	24	33	29	28	25	37	32	39	27	23	10	7
Total EL TABLERO		936	11	32	36	41	48	51	59	60	59	53	48	47	86	74	82	68	39	23	19
EL PATRIARCA	Mujeres	526	1	10	23	29	34	42	38	31	30	20	38	37	71	60	37	15	4	1	5
EL PATRIARCA	Hombres	546	4	14	27	34	43	40	47	31	29	26	29	34	45	65	47	16	11	3	1
Total EL PATRIARCA		1072	5	24	50	63	77	82	85	62	59	46	67	71	116	125	84	31	15	4	6
Total distrito Sierra-Norte		37355	284	1367	1995	2144	1977	2125	2105	2223	2551	2844	2687	2954	2682	2508	2065	1762	1200	958	924

Tabla 14.7 Personas que viven en unidades unifamiliares por barrios y tramos de edad en el distrito Sierra-Norte al 1/1/2018																
BARRIO	Total	De 15 a 19 años	De 20 a 24 años	De 25 a 29 años	De 30 a 34 años	De 35 a 39 años	De 40 a 44 años	De 45 a 49 años	De 50 a 54 años	De 55 a 59 años	De 60 a 64 años	De 65 a 69 años	De 70 a 74 años	De 75 a 79 años	De 80 a 84 años	De más de 84 años
VALDEOLLEROS	1036	1	11	38	69	73	85	84	64	64	79	72	92	87	97	120
SANTA ROSA	381	1	3	18	24	23	28	23	26	25	29	28	44	33	41	35
HUERTA SAN RAFAEL	450	1	4	9	17	23	30	27	31	33	37	23	47	49	46	73
ASOMADILLA	83			3	4	2	4	5	11	7	12	11	3	6	6	9
EL NARANJO	318	1	4	14	25	37	17	23	22	16	27	32	18	18	26	38
BRILLANTE	191	3		3	11	8	12	11	19	13	25	20	21	16	17	12
CAMPING	181		2	7	9	8	9	9	12	15	26	19	21	14	17	13
MIRABUENO	58		1	1	11	15	10	6	6	2	2	4				
EL TABLERO	47			1	2	4	1	3	8	4	4	6	4	5	3	2
EL PATRIARCA	22				1				3	1	3	8	1	4	1	
Total DISTRITO SIERRA-NORTE	**2767**	**7**	**25**	**94**	**173**	**193**	**196**	**191**	**202**	**180**	**244**	**223**	**251**	**232**	**254**	**302**

Tabla 14.8 Personas que viven solas en un edificio por barrio y tramos de edad del distrito Sierra-Norte al 1/1/2018																
BARRIO	Total	De 15 a 19 años	De 20 a 24 años	De 25 a 29 años	De 30 a 34 años	De 35 a 39 años	De 40 a 44 años	De 45 a 49 años	De 50 a 54 años	De 55 a 59 años	De 60 a 64 años	De 65 a 69 años	De 70 a 74 años	De 75 a 79 años	De 80 a 84 años	De más de 84 años
VALDEOLLEROS	44			1	3	3		2	2	2	3	1	6	3	10	8
SANTA ROSA	2												1	1		
HUERTA SAN RAFAEL	1						1									
ASOMADILLA	46			1				3	2	5	8	8	2	5	5	7
EL NARANJO	67	1		2	3	4	3	5	3	7	7	6	7	3	4	12
BRILLANTE	142	1		2	4	3	6	8	14	8	20	16	18	14	16	12
CAMPING	3						1					1	1			
MIRABUENO	21		1		3	2	5	1	4	2		3				
EL TABLERO	30				1		1	3	2	3	3	6	4	5	1	1
EL PATRIARCA	20				1				3	1	3	6	1	4	1	
Total DISTRITO SIERRA-NORTE	**376**	**2**	**1**	**6**	**15**	**12**	**17**	**22**	**30**	**28**	**44**	**47**	**40**	**35**	**37**	**40**

Tabla 14.9 Población mayor de 64 años en núcleos familiares unipersonales por barrios del distrito Sierra-Norte al 1/1/2018.			
BARRIO	Total	Mujeres	Hombres
VALDEOLLEROS	502	388	114
SANTA ROSA	193	149	44
HUERTA SAN RAFAEL	291	237	54
ASOMADILLA	50	39	11
EL NARANJO	154	116	38
BRILLANTE	146	93	53
CAMPING	92	77	15
MIRABUENO	4	3	1
EL TABLERO	31	24	7
EL PATRIARCA	17	8	9
Total DISTRITO SIERRA-NORTE	**1480**	**1134**	**346**

Tabla 14.10 Personas mayores de 64 años que viven solas en un edificio por barrio y sexo en el distrito Sierra-Norte al 1/1/2018			
BARRIO	Total	Mujeres	Hombres
VALDEOLLEROS	28	18	10
SANTA ROSA	2	2	
ASOMADILLA	27	22	5
EL NARANJO	32	23	9
BRILLANTE	76	46	30
CAMPING	2	2	
MIRABUENO	3	2	1
EL TABLERO	17	13	4
EL PATRIARCA	12	5	7
Total DISTRITO SIERRA-NORTE	**199**	**133**	**66**

Tabla 14.11 Personas mayores de 79 años que viven solas en un edificio por barrio y sexo en el distrito Sierra-Norte al 1/1/2018			
BARRIO	Total	Mujeres	Hombres
VALDEOLLEROS	18	12	6
ASOMADILLA	12	11	1
EL NARANJO	16	11	5
BRILLANTE	28	18	10
EL TABLERO	2	2	
EL PATRIARCA	1	1	
Total DISTRITO SIERRA-NORTE	**77**	**55**	**22**

Tabla 14.12 Núcleos familiares, direcciones postales y habitantes por barrio del distrito Sierra-Norte al 1/1/2018.						
BARRIO	Núcleos	Habitantes	Direcciones postales habitadas	Habitantes por Núcleo	Habitantes por Dirección	Viviendas IBI
Extrarradio Santa Cruz	293	643	236	2,19	2,72	440
VALDEOLLEROS	4651	11860	4424	2,55	2,68	5047
SANTA ROSA	1645	4243	1573	2,58	2,70	1743
HUERTA SAN RAFAEL	1661	3778	1527	2,27	2,47	1880
ASOMADILLA	480	1302	435	2,71	2,99	519
EL NARANJO	1444	3753	1365	2,60	2,75	1570
BRILLANTE	1876	6068	1617	3,23	3,75	1910
CAMPING	864	2345	820	2,71	2,86	910
MIRABUENO	602	1998	582	3,32	3,43	648
EL TABLERO	318	936	291	2,94	3,22	330
EL PATRIARCA	317	1072	290	3,38	3,70	278
Total DISTRITO SIERRA-NORTE	**14151**	**37998**	**13160**	**2,69**	**2,89**	**15275**

Tabla 14.13 Población de 15 y más años según sexo y nivel de instrucción por barrios del distrito Sierra-Norte al 1/1/2018.								
BARRIO	SEXO	Total	No sabe leer o escribir	Titulación inferior al graduado escolar	BUP, ESO o equivalente	Titulación de grado medio o equivalente	Titulación de grado superior o equivalente	Titulación sin especificar
VALDEOLLEROS	Mujeres	5381	178	1691	2389	518	591	14
VALDEOLLEROS	Hombres	4673	170	1333	2382	319	461	8
Total VALDEOLLEROS		10054	348	3024	4771	837	1052	22
SANTA ROSA	Mujeres	1934	67	505	823	238	299	2
SANTA ROSA	Hombres	1702	67	329	867	173	264	2
Total SANTA ROSA		3636	134	834	1690	411	563	4
HUERTA SAN RAFAEL	Mujeres	1844	43	486	776	244	293	2
HUERTA SAN RAFAEL	Hombres	1379	30	277	666	159	245	2
Total HUERTA SAN RAFAEL		3223	73	763	1442	403	538	4
ASOMADILLA	Mujeres	595	16	108	214	102	155	
ASOMADILLA	Hombres	564	11	56	230	71	194	2
Total ASOMADILLA		1159	27	164	444	173	349	2
EL NARANJO	Mujeres	1634	107	535	745	105	137	5
EL NARANJO	Hombres	1565	61	521	781	79	117	6
Total EL NARANJO		3199	168	1056	1526	184	254	11
BRILLANTE	Mujeres	2656	87	346	998	381	835	9
BRILLANTE	Hombres	2480	97	255	928	251	945	4
Total BRILLANTE		5136	184	601	1926	632	1780	13
CAMPING	Mujeres	1056	23	118	406	182	324	3
CAMPING	Hombres	933	31	48	397	135	322	
Total CAMPING		1989	54	166	803	317	646	3
MIRABUENO	Mujeres	700	31	42	269	129	226	3
MIRABUENO	Hombres	723	45	54	321	85	213	5
Total MIRABUENO		1423	76	96	590	214	439	8
EL TABLERO	Mujeres	419	7	66	151	76	118	1
EL TABLERO	Hombres	397	12	45	137	50	153	
Total EL TABLERO		816	19	111	288	126	271	1
EL PATRIARCA	Mujeres	463	15	36	155	72	185	
EL PATRIARCA	Hombres	467	11	31	176	39	210	
Total EL PATRIARCA		930	26	67	331	111	395	0
Total distrito Sierra-Norte		31565	1109	6882	13811	3408	6287	68

Tabla 14.14 Población de 15 y más años según el nivel de instrucción y edad por barrios del distrito Sierra-Norte al 1/1/2018.																	
BARRIO	Descripción	Total	De 15 a 19 años	De 20 a 24 años	De 25 a 29 años	De 30 a 34 años	De 35 a 39 años	De 40 a 44 años	De 45 a 49 años	De 50 a 54 años	De 55 a 59 años	De 60 a 64 años	De 65 a 69 años	De 70 a 74 años	De 75 a 79 años	De 80 a 84 años	De mas de 84 años
VALDEOLLEROS	No sabe leer o escribir	348	267				3			2		2	7	10	20	21	16
VALDEOLLEROS	Titulación inferior al graduado escolar	3024	104	68	73	118	162	103	90	160	233	335	348	403	288	263	276
VALDEOLLEROS	BUP, ESO o equivalente	4771	177	470	398	414	509	581	504	570	422	309	192	124	59	25	17
VALDEOLLEROS	Titulación de grado medio o equivalente	837		5	55	93	134	119	110	99	86	50	46	17	8	12	3
VALDEOLLEROS	Titulación de grado superior o equivalente	1052		61	156	141	147	188	128	85	68	40	22	9	5	1	1
VALDEOLLEROS	Titulación sin especificar	22			3	10	1	3		2	3						
Total VALDEOLLEROS		10054	548	604	685	776	956	994	832	918	812	736	615	563	380	322	313
SANTA ROSA	No sabe leer o escribir	134	118	1	1			1		2	1			4		2	4
SANTA ROSA	Titulación inferior al graduado escolar	834	35	27	36	17	35	27	35	41	49	64	105	118	92	89	64
SANTA ROSA	BUP, ESO o equivalente	1690	61	184	110	96	143	190	178	201	174	122	94	62	48	17	10
SANTA ROSA	Titulación de grado medio o equivalente	411		3	17	26	37	50	64	47	39	47	31	23	17	4	6
SANTA ROSA	Titulación de grado superior o equivalente	563		24	76	77	66	64	78	63	39	42	18	9	3	2	2
SANTA ROSA	Titulación sin especificar	4				2	1				1						
Total SANTA ROSA		3636	214	239	240	218	282	332	355	354	303	275	248	216	160	114	86
HUERTA SAN RAFAEL	No sabe leer o escribir	73	66											1		2	4
HUERTA SAN RAFAEL	Titulación inferior al graduado escolar	763	36	17	17	24	27	24	17	40	39	52	49	107	88	91	135
HUERTA SAN RAFAEL	BUP, ESO o equivalente	1442	53	131	81	89	110	159	150	151	119	82	77	86	69	56	29
HUERTA SAN RAFAEL	Titulación de grado medio o equivalente	403			10	31	37	52	47	33	43	32	26	21	30	21	20
HUERTA SAN RAFAEL	Titulación de grado superior o equivalente	538		21	48	60	76	89	57	69	38	28	17	11	11	9	4
HUERTA SAN RAFAEL	Titulación sin especificar	4				2		1						1			
Total HUERTA SAN RAFAEL		3223	155	169	156	206	250	325	271	293	239	194	169	227	198	179	192
ASOMADILLA	No sabe leer o escribir	27	23						1							2	1
ASOMADILLA	Titulación inferior al graduado escolar	164	14	7	5	4	3	3	2	3	9	20	21	26	15	9	23
ASOMADILLA	BUP, ESO o equivalente	444	32	64	24	30	21	30	24	40	40	43	39	27	15	5	10

Tabla 14.14 Población de 15 y más años según el nivel de instrucción y edad por barrios del distrito Sierra-Norte al 1/1/2018. Continuación.																	
BARRIO	Descripción	Total	De 15 a 19 años	De 20 a 24 años	De 25 a 29 años	De 30 a 34 años	De 35 a 39 años	De 40 a 44 años	De 45 a 49 años	De 50 a 54 años	De 55 a 59 años	De 60 a 64 años	De 65 a 69 años	De 70 a 74 años	De 75 a 79 años	De 80 a 84 años	De mas de 84 años
ASOMADILLA	Titulación de grado medio o equivalente	173			3	14	12	13	15	20	25	30	18	12	6	3	2
ASOMADILLA	Titulación de grado superior o equivalente	349		8	39	31	23	27	24	41	50	46	35	14	5	2	4
ASOMADILLA	Titulación sin especificar	2			1			1									
Total ASOMADILLA		1159	69	79	72	79	59	74	66	104	124	139	113	79	41	21	40
EL NARANJO	No sabe leer o escribir	168	86					1	1	1	2	1	11	6	15	26	18
EL NARANJO	Titulación inferior al graduado escolar	1056	39	26	43	37	36	48	47	84	109	139	128	92	76	75	77
EL NARANJO	BUP, ESO o equivalente	1526	47	157	157	161	177	155	168	201	133	79	52	23	8	4	4
EL NARANJO	Titulación de grado medio o equivalente	184			15	30	28	28	14	13	20	11	13	8	3		1
EL NARANJO	Titulación de grado superior o equivalente	254		13	62	42	40	26	12	16	10	21	7		1	1	3
EL NARANJO	Titulación sin especificar	11				6	4			1							
Total EL NARANJO		3199	172	196	277	276	285	258	242	316	274	251	211	129	103	106	103
BRILLANTE	No sabe leer o escribir	184	180					1			1				1	1	
BRILLANTE	Titulación inferior al graduado escolar	601	71	47	15	29	30	17	20	31	26	41	52	72	50	43	57
BRILLANTE	BUP, ESO o equivalente	1926	161	350	121	83	99	126	154	180	146	148	128	97	68	31	34
BRILLANTE	Titulación de grado medio o equivalente	632		3	16	32	55	50	59	90	70	79	63	49	34	20	12
BRILLANTE	Titulación de grado superior o equivalente	1780		60	204	151	126	180	168	201	206	207	122	76	34	29	16
BRILLANTE	Titulación sin especificar	13				5	4		1			2		1			
Total BRILLANTE		5136	412	460	356	300	314	374	402	502	449	477	365	295	187	124	119
CAMPING	No sabe leer o escribir	54	49						3	1	1						
CAMPING	Titulación inferior al graduado escolar	166	13	10	6	6	4	1	3	5	5	17	19	26	12	19	20
CAMPING	BUP, ESO o equivalente	803	59	114	47	37	33	61	52	68	67	71	63	63	30	29	9
CAMPING	Titulación de grado medio o equivalente	317		1	9	30	18	26	24	29	42	39	37	29	21	11	1
CAMPING	Titulación de grado superior o equivalente	646		24	66	57	51	73	70	57	81	76	41	27	11	4	8
CAMPING	Titulación sin especificar	3				2		1									
Total CAMPING		1989	121	149	128	132	106	162	152	160	196	203	160	145	74	63	38
MIRABUENO	No sabe leer o escribir	76	75											1			

Tabla 14.14 Población de 15 y más años según el nivel de instrucción y edad por barrios del distrito Sierra-Norte al 1/1/2018. Continuación.

BARRIO	Descripción	Total	De 15 a 19 años	De 20 a 24 años	De 25 a 29 años	De 30 a 34 años	De 35 a 39 años	De 40 a 44 años	De 45 a 49 años	De 50 a 54 años	De 55 a 59 años	De 60 a 64 años	De 65 a 69 años	De 70 a 74 años	De 75 a 79 años	De 80 a 84 años	De mas de 84 años
MIRABUENO	Titulación inferior al graduado escolar	96	33	9	3	2	2		7	6	6	10	5	4	2	1	6
MIRABUENO	BUP, ESO o equivalente	590	53	74	19	52	70	89	86	90	32	13	8	3		1	
MIRABUENO	Titulación de grado medio o equivalente	214		1	3	24	31	49	50	31	15	5	1	1	1		2
MIRABUENO	Titulación de grado superior o equivalente	439		12	21	32	76	88	109	62	29	6	4				
MIRABUENO	Titulación sin especificar	8			1	4	2				1						
Total MIRABUENO		1423	161	96	47	114	181	226	252	189	83	34	18	9	3	2	8
EL TABLERO	No sabe leer o escribir	19	17								1						1
EL TABLERO	Titulación inferior al graduado escolar	111	10	7	4	9	3			4	4	7	14	21	12	6	10
EL TABLERO	BUP, ESO o equivalente	288	21	42	16	19	13	18	12	12	37	23	28	22	13	7	5
EL TABLERO	Titulación de grado medio o equivalente	126			4	6	18	10	8	10	12	15	15	15	8	5	
EL TABLERO	Titulación de grado superior o equivalente	271		2	35	26	25	25	28	20	32	29	25	10	6	5	3
EL TABLERO	Titulación sin especificar	1								1							
Total EL TABLERO		816	48	51	59	60	59	53	48	47	86	74	82	68	39	23	19
EL PATRIARCA	No sabe leer o escribir	26	25									1					
EL PATRIARCA	Titulación inferior al graduado escolar	67	10	3	1	6	3	4	3	5	3	5	6	6	6	1	5
EL PATRIARCA	BUP, ESO o equivalente	331	42	62	31	11	19	16	21	19	38	32	25	9	4	1	1
EL PATRIARCA	Titulación de grado medio o equivalente	111			3	3	8	8	6	10	25	24	15	7	2		
EL PATRIARCA	Titulación de grado superior o equivalente	395		17	50	42	29	18	37	37	50	63	38	9	3	2	
Total EL PATRIARCA		930	77	82	85	62	59	46	67	71	116	125	84	31	15	4	6
Total distrito Sierra-Norte		31565	1977	2125	2105	2223	2551	2844	2687	2954	2682	2508	2065	1762	1200	958	924

Tabla 14.15 Población nacida en comarcas de la provincia de Córdoba por barrios del distrito Sierra-Norte al 1/1/2018									
BARRIO	Total	ALTO GUADAL-QUIVIR	CAMPIÑA DE BAENA	CAMPIÑA SUR	CORDOBA	LOS PEDROCHES	SUBBÉTICA	VALLE DEL GUADIATO	VALLE MEDIO DEL GUADALQUIVIR
VALDEOLLEROS	9625	283	172	271	7729	336	212	368	254
SANTA ROSA	3311	94	57	114	2646	114	85	121	80
HUERTA SAN RAFAEL	2855	101	48	85	2276	116	68	87	74
ASOMADILLA	1061	17	29	36	865	34	29	27	24
EL NARANJO	3272	42	59	67	2757	122	41	97	87
BRILLANTE	4841	57	67	90	4329	84	76	70	68
CAMPING	1754	35	26	67	1474	42	34	50	26
MIRABUENO	1695	10	20	38	1548	28	20	14	17
EL TABLERO	745	20	10	33	623	14	17	10	18
EL PATRIARCA	843	7	11	23	742	19	17	11	13
Total DISTRITO SIERRA-NORTE	30002	666	499	824	24989	909	599	855	661

Tabla 14.16 Población nacida en otras provincias andaluzas por barrios del distrito Sierra-Norte al 1/1/2018								
BARRIO	Total	ALMERIA	CADIZ	GRANADA	HUELVA	JAEN	MALAGA	SEVILLA
VALDEOLLEROS	678	28	66	78	47	219	63	177
SANTA ROSA	320	9	43	39	15	103	26	85
HUERTA SAN RAFAEL	301	4	36	29	6	101	26	99
ASOMADILLA	98	1	6	14	1	40	11	25
EL NARANJO	173	2	18	19	7	45	13	69
BRILLANTE	484	11	65	60	24	121	57	146
CAMPING	261	8	19	58	7	75	31	63
MIRABUENO	135	2	17	26	4	42	19	25
EL TABLERO	75	2	8	10	1	24	8	22
EL PATRIARCA	85	3	17	15	4	16	8	22
Total DISTRITO SIERRA-NORTE	2610	70	295	348	116	786	262	733

Tabla 14.17 Población nacida en otras Comunidades Autónomas por barrios del distrito Sierra-Norte al 1/1/2018																				
BARRIO	Total	ag	ón	inc	ipa	do	de)	es	(Isl	as)	nar	ias	bri	a	Ma	nc	ha	y	Le	ón
VALDEOLLEROS	708	14			8			15		24			4		73			45		136
SANTA ROSA	322	10			6			4		11			5		51			25		41
HUERTA SAN RAFAEL	326	12			5			6		6			3		50			21		36
ASOMADILLA	114	8			2			1		2			3		15			10		7
EL NARANJO	180	6			5			6		6			1		25			8		38
BRILLANTE	494	9			7			4		18			8		43			50		42
CAMPING	250	8			10			1		10			5		31			24		18
MIRABUENO	119	3			2			3		1			1		13			5		29
EL TABLERO	89	4			3					1					9			10		8
EL PATRIARCA	112	3			1					1					3			21		14
Total DISTRITO SIERRA-NORTE	2714	77			49			40		80			30		313			219		369

BARRIO	alu	ña	ve	ill	a	en	cia	na	du	ra	Gal	icia	Rio	ja	dri	d	rci	a	var	ra	Va	sco
VALDEOLLEROS				24			47		90		20		1		149		19		3		36	
SANTA ROSA				10			20		57		6		4		54		8		1		9	
HUERTA SAN RAFAEL				6			21		48		10				73		15		3		11	
ASOMADILLA				1			9		21		7				22		1		2		3	
EL NARANJO				2			10		22		5				31		4		1		10	
BRILLANTE				12			24		49		16		1		169		10		7		25	
CAMPING				1			7		27		6				86		6		4		6	
MIRABUENO							10		9		3		1		32				1		6	
EL TABLERO							10		13		2		1		25				1		2	
EL PATRIARCA				3			4		11		3				38		2		3		5	
Total DISTRITO SIERRA-NORTE				59			162		347		78		8		679		65		26		113	

Tabla 14.18 Población extranjera por continente de procedencia y barrios del distrito Sierra-Norte al 1/1/2018							
BARRIO	Total	ÁFRICA	AMÉRICA	ASIA	OCEANÍA	RESTO EUROPA	UNIÓN EUROPEA
VALDEOLLEROS	539	85	263	38		45	108
SANTA ROSA	173	13	63	16		46	35
HUERTA SAN RAFAEL	170	16	79	2		35	38
ASOMADILLA	16	2	1				13
EL NARANJO	72	4	32	5		7	24
BRILLANTE	174	20	40	12		20	82
CAMPING	40	3	14	2	1	2	18
MIRABUENO	16		4	1			11
EL TABLERO	9	4	3				2
EL PATRIARCA	25		1	9			15
Total DISTRITO SIERRA-NORTE	1234	147	500	85	1	155	346

Tabla 14.19 Población extranjera por países y barrios del distrito Sierra-Norte al 1/1/2018											
País	Total	VALDEOLLEROS	SANTA ROSA	HUERTA SAN RAFAEL	ASOMADILLA	EL NARANJO	BRILLANTE	CAMPING	MIRABUENO	EL TABLERO	EL PATRIARCA
AFRICA. SIN RELACIONAR	1	1									
ALEMANIA	17	5	1	3			8				
ARGELIA	7			4			3				
ARGENTINA	9	3	3	1			1		1		
ARMENIA	5	3		2							
AUSTRALIA	1							1			
AUSTRIA	2						1				1
BELGICA	3					2		1			
BIELORRUSIA	3	3									
BOLIVIA	31	23		3			3	2			
BRASIL	14	7	3	2				1		1	
CAMERUN	4	3		1							
CHILE	3	2						1			
CHINA	49	23	9			3	7				7
COLOMBIA	61	31	10	9		1	5	3	2		
COSTA DE MARFIL	1						1				
CUBA	8	1	1	2		3	1				
DINAMARCA	1			1							
ECUADOR	72	35	5	19		9	3			1	
EL SALVADOR	6			5				1			
ESTADOS UNIDOS	8	1	1				4	1			1
FILIPINAS	6						3	1			2
FINLANDIA	1						1				
FRANCIA	33	7	3	1	3	4	12		1	1	1
GAMBIA	1	1									
GEORGIA	90	19	34	24		6	5	2			
GHANA	2	1				1					
GRECIA	1		1								
GUATEMALA	9	3	1			2	3				
GUINEA	3	1	1				1				
HOLANDA	9	1	1			1	4	2			
HONDURAS	71	46	10	9			3	3			
HUNGRIA	4	3				1					
IRLANDA	4	1		1			1				1

Tabla 14.19 Población extranjera por países y barrios del distrito Sierra-Norte al 1/1/2018. Continuación.											
País	Total	VALDEOLLEROS	SANTA ROSA	HUERTA SAN RAFAEL	ASOMADILLA	EL NARANJO	BRILLANTE	CAMPING	MIRABUENO	EL TABLERO	EL PATRIARCA
ITALIA	48	14	5	6	2	4	8	4	3		2
JAPON	1								1		
KENIA	1						1				
LETONIA	1	1									
LIBANO	1						1				
LITUANIA	4			3	1						
MARRUECOS	117	75	12	10	2	2	9	3		4	
MEJICO	10	2	1	1			4	1	1		
MOLDAVIA	5	4				1					
NEPAL	1		1								
NICARAGUA	43	25	13	4			1				
NIGERIA	5						5				
PAKISTAN	18	9	5	2		2					
PALESTINA	2	2									
PARAGUAY	119	72	6	18	1	15	6			1	
PERU	7	3	1	2			1				
POLONIA	13	6				1	3				3
PORTUGAL	18	4					13		1		
REINO UNIDO	62	14	1	4	6	5	14	7	3	1	7
REPUB.DOMINICANA	15	5	5	1		1	3				
REPUBLICA CHECA	1	1									
REPUBLICA ESLOVACA	1	1									
RUMANIA	121	48	23	19	1	6	17	4	3		
RUSIA	21	10	1	5			5				
SENEGAL	2	1				1					
SIRIA	5	4	1								
SUDAFRICA	2	2									
SUDAN	1			1							
SUECIA	2	2									
SUIZA	7						7				
TAILANDIA	1							1			
TURQUIA	1			1							
UCRANIA	23	6	11	3			3				
URUGUAY	2	2									
UZBEKISTAN	1						1				
VENEZUELA	12	2	3	3		1	2	1			
Total distrito Sierra-Norte	1234	539	173	170	16	72	174	40	16	9	25

Tabla 14.20 Movimientos del Padrón Municipal de Habitantes por barrios del distrito Sierra-Norte del 1/1/2017 al 31/12/2017.											
BARRIO	Altas de extran-jeros	Altas de Naci-mientos	Altas de otro Municipio	Otras Altas	Total Altas	Baja de Resi-dencia	Defun-ciones	Emigra-ción Extran-jero	Otras Bajas	Total Bajas	Regulariza- ción Altas-Bajas Años Anteriores*
VALDEOLLEROS	65	89	168	8	330	2	96	13	180	291	-53
SANTA ROSA	25	24	74		123	0	41	9	76	126	-22
HUERTA SAN RAFAEL	32	24	73	3	132	0	50	4	77	131	33
ASOMADILLA	6	9	9	1	25	0	12	1	21	34	-10
EL NARANJO	6	50	32	4	92	0	43	3	38	84	12
BRILLANTE	34	37	75	4	150	0	33	11	117	161	60
CAMPING	7	11	32	3	53	0	12	5	33	50	11
MIRABUENO	7	20	22		49	0	5	1	25	31	-4
EL TABLERO	2	10	20		32	0	8	0	16	24	1
EL PATRIARCA	2	7	13		22	0	1	3	22	26	11
Total distrito Sierra-Norte	186	281	518	23	1008	2	301	50	605	958	39

Tabla 14.21 Nacimientos y defunciones por barrios del distrito Sierra-Norte durante el año 2017										
	Población al 1/1/2018			Nacimientos			Defunciones			
BARRIO	Total	Mujeres	Hombres	Total	Mujeres	Hombres	Total	Mujeres	Hombres	Crecimiento Natural
VALDEOLLEROS	11860	6250	5610	89	37	52	96	48	48	-7
SANTA ROSA	4243	2226	2017	24	14	10	41	17	24	-17
HUERTA SAN RAFAEL	3778	2109	1669	24	12	12	50	33	17	-26
ASOMADILLA	1302	667	635	9	6	3	12	8	4	-3
EL NARANJO	3753	1904	1849	50	24	26	43	19	24	7
BRILLANTE	6068	3109	2959	37	16	21	33	16	17	4
CAMPING	2345	1217	1128	11	5	6	12	7	5	-1
MIRABUENO	1998	969	1029	20	8	12	5	2	3	15
EL TABLERO	936	479	457	10	6	4	8	7	1	2
EL PATRIARCA	1072	526	546	7	3	4	1	1	0	6
Total DISTRITO SIERRA-NORTE	**37355**	**19456**	**17899**	**281**	**131**	**150**	**301**	**158**	**143**	**-20**

Tabla 14.22 Defunciones por Barrio y tramo de edad en el distrito Sierra-Norte entre el 1/1/2017 y el 31/12/2017.																					
Barrio	Población Media	Total Defunciones	De 0 años	De 1 a 4 años	De 5 a 9 años	De 10 a 14 años	De 15 a 19 años	De 20 a 24 años	De 25 a 29 años	De 30 a 34 años	De 35 a 39 años	De 40 a 44 años	De 45 a 49 años	De 50 a 54 años	De 55 a 59 años	De 60 a 64 años	De 65 a 69 años	De 70 a 74 años	De 75 a 79 años	De 80 a 84 años	De más de 84 años
VALDEOLLEROS	11867	96										1		4	3	2	4	9	8	18	47
SANTA ROSA	4256	41								1				3	1	3	2	5	4	4	18
HUERTA SAN RAFAEL	3761	50												2	1	2		5	5	13	22
ASOMADILLA	1312	12																1		1	10
EL NARANJO	3743	43										2		2	2	2	3	6	6	7	13
BRILLANTE	6044	33					1										4	3	4	4	17
CAMPING	2338	12											1	1	1		1		1	2	5
MIRABUENO	1991	5	1													2			1		1
EL TABLERO	932	8															1	1		2	4
EL PATRIARCA	1069	1																			1
Total DISTRITO SIERRA-NORTE	37311	301	1	0	0	0	1	0	0	1	0	3	1	12	8	11	15	30	29	51	138

Tabla 14.23 Altas por inmigración en los barrios del distrito Sierra-Norte entre el 1/1/2017 y el 31/12/2017.													
BARRIO	Total Habitantes	Enero	Febrero	Marzo	Abril	Mayo	Junio	Julio	Agosto	Septiem-bre	Octubre	Noviem-bre	Diciem-bre
VALDEOLLEROS	233	22	27	32	15	14	9	28	19	19	22	18	8
SANTA ROSA	99	6	6	13	4	5	11	10	7	11	10	6	10
HUERTA SAN RAFAEL	105	8	11	14	3	7	8	10	6	5	14	11	8
ASOMADILLA	15		3			2	2			4	2		2
EL NARANJO	38	4	1	3	1	4	4	3	1	4	5	6	2
BRILLANTE	109	4	10	7	9	10	13	10		12	14	9	11
CAMPING	39	1	2	3		11	2	7	2	3	2	3	3
MIRABUENO	29	3		5		1	1	5	7	2			5
EL TABLERO	22		5	3	2	2	1	3	1	3		1	1
EL PATRIARCA	15	1		3	1	1	2		1	6			
Total distrito Sierra-Norte	704	49	65	83	35	57	53	76	44	69	69	54	50

Tabla 14.24 Bajas por emigración en los barrios del distrito Sierra-Norte entre el 1/1/2017 y el 31/12/2017.													
BARRIO	Total Habitantes	Enero	Febrero	Marzo	Abril	Mayo	Junio	Julio	Agosto	Septiem-bre	Octubre	Noviem-bre	Diciem-bre
VALDEOLLEROS	191	11	16	23	12	20	16	22	10	17	16	17	11
SANTA ROSA	83	8	13	2	9	5	9	8	10	7	2	8	2
HUERTA SAN RAFAEL	81	2	8	6	12	3	7	5	9	6	11	8	4
ASOMADILLA	22	1	3	1		2	2	3	1	4	1	2	2
EL NARANJO	41		6	7		7	4	3	3	5	1	1	4
BRILLANTE	127	18	15	8	7	6	14	14	10	18	9	5	3
CAMPING	38	7	3	6	5			1	4	3	2	2	5
MIRABUENO	26	1		6	5	4		2	1		6		1
EL TABLERO	16				1	4	5	1	1	1	1	1	1
EL PATRIARCA	25	4	1	3	1	2	1	1	2	4	1	1	4
Total distrito Sierra-Norte	650	52	65	62	52	53	58	60	51	65	50	45	37

Tabla 14.25 Altas por inmigración en el distrito Sierra-Norte desde la provincia de Córdoba en el periodo 1/1/2017 al 31/12/2017								
BARRIO	Total	ALTO GUADALQUIVIR	CAMPIÑA DE BAENA	CAMPIÑA SUR	LOS PEDROCHES	SUBBÉTICA	VALLE DEL GUADIATO	VALLE MEDIO DEL GUADALQUIVIR
VALDEOLLEROS	66	10	5	5	8	1	20	17
SANTA ROSA	35	2	3	2	4	4	11	9
HUERTA SAN RAFAEL	22	3	1	4	3	2	4	5
EL NARANJO	22	5		2	1	1	4	9
BRILLANTE	8	1		3	1		2	1
CAMPING	8	2		1			4	1
MIRABUENO	9		2	4	3			
EL TABLERO	11	1			5	4		1
EL PATRIARCA	4					2		2
Total DISTRITO SIERRA-NORTE	185	24	11	21	25	14	45	45

Tabla 14.26 Bajas por emigración en el distrito Sierra-Norte hacia la provincia de Córdoba en el periodo 1/1/2017 al 31/12/2017								
BARRIO	Total	ALTO GUADALQUIVIR	CAMPIÑA DE BAENA	CAMPIÑA SUR	LOS PEDROCHES	SUBBÉTICA	VALLE DEL GUADIATO	VALLE MEDIO DEL GUADALQUIVIR
VALDEOLLEROS	42	6	2	3	7	6	8	10
SANTA ROSA	13		1	1	1	5	4	1
HUERTA SAN RAFAEL	23	4		3	4	4	2	6
ASOMADILLA	3				2	1		
EL NARANJO	14	4	2	2	1	3	2	
BRILLANTE	8		1	2	1	2		2
CAMPING	1						1	
EL TABLERO	1	1						
Total DISTRITO SIERRA-NORTE	105	15	6	11	16	21	17	19

Tabla 14.27 Altas por inmigración en el distrito Sierra-Norte desde otras provincias andaluzas en el periodo 1/1/2017 al 31/12/2017								
BARRIO	Total	ALMERIA	CADIZ	GRANADA	HUELVA	JAEN	MALAGA	SEVILLA
VALDEOLLEROS	60	9	6	3	12	3	12	15
SANTA ROSA	26		3	3		7	12	1
HUERTA SAN RAFAEL	30		3	1		12	8	6
ASOMADILLA	3							3
EL NARANJO	1						1	
BRILLANTE	41	1	1	4		1	16	18
CAMPING	6	1	1	1	1	1		1
MIRABUENO	5		1	1			1	2
EL TABLERO	3						3	
EL PATRIARCA	3	1	1				1	
Total DISTRITO SIERRA-NORTE	178	12	16	13	13	24	54	46

Tabla 14.28 Bajas por emigración en el distrito Sierra-Norte hacia otras provincias andaluzas en el periodo 1/1/2017 al 31/12/2017								
BARRIO	Total	ALMERIA	CADIZ	GRANADA	HUELVA	JAEN	MALAGA	SEVILLA
VALDEOLLEROS	63	1	6	3	4	8	27	14
SANTA ROSA	34	4	6	4			15	5
HUERTA SAN RAFAEL	18	1	5	1			6	5
ASOMADILLA	7			1			3	3
EL NARANJO	8						7	1
BRILLANTE	43	6	5	6	1	2	15	8
CAMPING	11	1		1	1		6	2
MIRABUENO	14		4			4	4	2
EL TABLERO	4						4	
EL PATRIARCA	4		1				3	
Total DISTRITO SIERRA-NORTE	206	13	27	16	6	14	90	40

Tabla 14.29 Altas por inmigración en el distrito Sierra-Norte desde otras Comunidades Autónomas en el periodo 1/1/2017 al 31/12/2017

BARRIO	Total	Aragón	Asturias (Principado de)	Baleares (Islas)	Canarias	Cantabria	Castilla - La Mancha	Castilla y León	Cataluña	Ceuta y Melilla	Comunidad Valenciana	Extremadura	Galicia	La Rioja	Madrid	Murcia	Navarra	País Vasco
VALDEOLLEROS	42			1	3		7	1	12		5	6			4	1	1	1
SANTA ROSA	13	1			1		1	1	2		1	3			3			
HUERTA SAN RAFAEL	21	3		1	2		2		1						11	1		
ASOMADILLA	5				4										1			
EL NARANJO	9				1				2		2	1	3					
BRILLANTE	26		3		2	1			3		6	1			2	7	1	
CAMPING	18		3		2		1		1			4	1		6			
MIRABUENO	8	4													4			
EL TABLERO	6								1			3			2			
EL PATRIARCA	6			1											5			
Total DISTRITO SIERRA-NORTE	154	8	6	3	15	1	11	2	22	0	14	18	4	0	38	9	2	1

Tabla 14.30 Bajas por emigración en el distrito Sierra-Norte hacia otras Comunidades Autónomas en el periodo 1/1/2017 al 31/12/2017

BARRIO	Total	Aragón	Asturias (Principado de)	Baleares (Islas)	Canarias	Cantabria	Castilla - La Mancha	Castilla y León	Cataluña	Ceuta y Melilla	Comunidad Valenciana	Extremadura	Galicia	La Rioja	Madrid	Murcia	Navarra	País Vasco
VALDEOLLEROS	72	2	3	6	5		13		7	2	11	1			20	1		1
SANTA ROSA	27			2		1	1	5	2						14		2	
HUERTA SAN RAFAEL	36				3	1		4	6		1	5			14			2
ASOMADILLA	11	1			1		1						1		5	2		
EL NARANJO	16		1	3	1	1			3	1	1	1			2			2
BRILLANTE	65	1		1	2	1	1	1	2			1			54			1
CAMPING	21				2		1	1	4				1		12			
MIRABUENO	11			3			3				1				2	2		
EL TABLERO	11						1		1	1	1	4			3			
EL PATRIARCA	18			1						2	2				13			
Total DISTRITO SIERRA-NORTE	288	4	4	16	14	4	21	11	25	6	17	12	2	0	139	5	2	6

Tabla 14.31 Altas por inmigración en el distrito Sierra-Norte desde el extranjero en el periodo 1/1/2017 al 31/12/2017											
País	Total	VALDEOLLEROS	SANTA ROSA	HUERTA SAN RAFAEL	ASOMADILLA	EL NARANJO	BRILLANTE	CAMPING	MIRABUENO	EL TABLERO	EL PATRIARCA
AFRICA. SIN RELACIONAR	1		1								
ALEMANIA	1	1									
ARGELIA	1			1							
AUSTRALIA	5								5		
BANGLADESH	1								1		
BOLIVIA	1			1							
BRASIL	3	2									1
CAMERUN	1			1							
CANADA	1	1									
CHILE	3						3				
CHINA	4	2					2				
COLOMBIA	13	3	2	3			3	1	1		
DINAMARCA	2						1	1			
ECUADOR	4	1		2		1					
EL SALVADOR	3			3							
EMIRATOS ARABES	1							1			
ESTADOS UNIDOS	3	2						1			
FRANCIA	12		1	1	4		5			1	
GEORGIA	24	6	14	3		1					
GUATEMALA	3	2					1				
GUINEA	1						1				
GUINEA ECUATORIA	1										1
HONDURAS	19	12	2	3				2			
IRLANDA	1				1						
ITALIA	7	3		2			1			1	
LIBANO	3	3									
MARRUECOS	4			1			3				
MEJICO	4	2					2				
NICARAGUA	6	4	1	1							
NIGERIA	1						1				
PARAGUAY	17	8		5		4					
PERU	2			1			1				
REINO UNIDO	9	2		1	1		5				
REPUB.DOMINICANA	1	1									
RUMANIA	9	9									
SERBIA	4						4				
SUDAN	1			1							
SUIZA	2						1	1			
URUGUAY	1	1									
VENEZUELA	6		4	2							
Total distrito Sierra-Norte	186	65	25	32	6	6	34	7	7	2	2

Tabla 14.32 Bajas por emigración en el distrito Sierra-Norte hacia el extranjero en el periodo 1/1/2017 al 31/12/2017										
País	Total	VALDEOLLEROS	SANTA ROSA	HUERTA SAN RAFAEL	ASOMADILLA	EL NARANJO	BRILLANTE	CAMPING	MIRABUENO	EL PATRIARCA
ALEMANIA	3	1				1	1			
ANDORRA	2			1			1			
ARABIA SAUDITA	5		5							
BELGICA	1				1					
BOLIVIA	1	1								
CANADA	1						1			
CHILE	3	1		1					1	
COLOMBIA	2						2			
COSTA RICA	1						1			
ECUADOR	1		1							
EL SALVADOR	1			1						
FRANCIA	7	3				2				2
HOLANDA	1		1							
IRLANDA	1		1							
ITALIA	2	1					1			
MARRUECOS	2							2		
NORUEGA	1						1			
REINO UNIDO	10	5					2	2		1
REPUB.DOMINICANA	2			1			1			
SUECIA	2		1					1		
VIETNAM	1	1								
Total distrito Sierra-Norte	50	13	9	4	1	3	11	5	1	3

Tabla 14.33 Inmigración desde el extranjero en el distrito Sierra-Norte por tramo de edad y distrito durante el periodo 1/1/2017 al Tabla 14.31/12/2017																			
Barrio	Total	De 0 a 4 años	De 10 a 14 años	De 15 a 19 años	De 20 a 24 años	De 25 a 29 años	De 30 a 34 años	De 35 a 39 años	De 40 a 44 años	De 45 a 49 años	De 5 a 9 años	De 50 a 54 años	De 55 a 59 años	De 60 a 64 años	De 65 a 69 años	De 70 a 74 años	De 75 a 79 años	De 80 a 84 años	De más de 84 años
VALDEOLLEROS	65	6	1	3	9	8	10	9	4	6		1	4	2	1			1	
SANTA ROSA	25	1	1	2	1	5	4	1	5		1	2	1		1				
HUERTA SAN RAFAEL	32	2		4	8	6		5	1			2	1		2			1	
ASOMADILLA	6			1	2	1		1		1									
EL NARANJO	6		2	1						1		2							
BRILLANTE	34	2	3	1	2		3	4	4	5	2	4	3			1			
CAMPING	7					2	1			1			2				1		
MIRABUENO	7		1	1			1		2		1	1							
EL TABLERO	2					1		1											
EL PATRIARCA	2						1	1											
Total DISTRITO SIERRA-NORTE	186	11	8	13	22	23	20	22	16	14	4	12	11	2	4	1	1	2	0

Tabla 14.34 Emigración hacía el extranjero en el distrito Sierra-Norte por barrio y tramo de edad durante el periodo 34 1/1/2017 al 31/12/2017

Barrio	Total Emigración	De 0 a 4 años	De 10 a 14 años	De 15 a 19 años	De 20 a 24 años	De 25 a 29 años	De 30 a 34 años	De 35 a 39 años	De 40 a 44 años	De 45 a 49 años	De 5 a 9 años	De 50 a 54 años	De 55 a 59 años	De 60 a 64 años	De 65 a 69 años	De 70 a 74 años	De 75 a 79 años	De 80 a 84 años	De mas de 84 años
VALDEOLLEROS	13	0	0	0	0	4	2	1	2	2	2	0	0	0	0			0	
SANTA ROSA	9	1	0	0	0	0	0	0	3	1	2	0	2		0				
HUERTA SAN RAFAEL	4	1		0	0	0		0	1	1		0	1		0			0	
ASOMADILLA	1			0	0	0	1	0		0									
EL NARANJO	3		0	0				2		0	1	0							
BRILLANTE	11	1	0	0	0	5	1	0	2	1	0	1	0			0			
CAMPING	5					3	0			0			0		2		0		
MIRABUENO	1		0	0			1		0		0	0							
EL TABLERO	0					0		0											
EL PATRIARCA	3			1			1	1											
Total DISTRITO SIERRA-NORTE	50	3	0	1	0	12	6	4	8	5	5	1	3	0	2	0	0	0	0

Tabla 14.35 Movimientos migratorios desde el extranjero en el distrito Sierra-Norte por barrios y nivel de estudios entre el 1/1/2017 y el 31/12/2017.

BARRIO	Total	No sabe leer o escribir	Titulación inferior al graduado escolar	BUP o equivalente	Titulación de grado medio o equivalente	Titulación de grado superior o equivalente
VALDEOLLEROS	65	7	12	31	3	12
SANTA ROSA	25	4	1	13	2	5
HUERTA SAN RAFAEL	32	2	2	20	2	6
ASOMADILLA	6		1	4		1
EL NARANJO	6	2	1	3		
BRILLANTE	34	7	4	7	3	13
CAMPING	7	2	1	3		1
MIRABUENO	7	2		4		1
EL TABLERO	2					2
EL PATRIARCA	2					2
Total DISTRITO SIERRA-NORTE	186	26	22	85	10	43

Tabla 14.36 Emigración hacía el extranjero en el distrito Sierra-Norte según nivel de instrucción por Barrios desde el 1/1/2017 al 31/12/2017

Barrio	Total	No sabe leer o escribir	Titulación inferior al graduado escolar	BUP o equivalente	Titulación de grado medio o equivalente	Titulación de grado superior o equivalente
VALDEOLLEROS	13	2	1	4	2	4
SANTA ROSA	9	3	2	1		3
HUERTA SAN RAFAEL	4	1	1			2
ASOMADILLA	1			1		
EL NARANJO	3	1		2		
BRILLANTE	11	1		2	2	6
CAMPING	5				1	4
MIRABUENO	1			1		
EL PATRIARCA	3		1		1	1
Total DISTRITO SIERRA-NORTE	50	8	5	11	6	20

Tabla 14.37 Movimientos de cambio de domicilio por barrios del distrito Sierra-Norte entre el 1/1/2017 y el 31/12/2017			
Barrio	Altas	Bajas	Altas - Bajas
VALDEOLLEROS	511	551	-40
SANTA ROSA	151	177	-26
HUERTA SAN RAFAEL	204	186	18
ASOMADILLA	40	53	-13
EL NARANJO	178	168	10
BRILLANTE	263	210	53
CAMPING	102	87	15
MIRABUENO	61	48	13
EL TABLERO	45	44	1
EL PATRIARCA	50	43	7
Total distrito Sierra-Norte	1605	1567	38

Tabla 14.38 Movimientos de cambio de domicilio por barrios del distrito Sierra-Norte por sexo entre el 1/1/2017 y el 31/12/2017						
	Altas			Bajas		
Barrio	Total	Mujeres	Hombres	Total	Mujeres	Hombres
VALDEOLLEROS	511	268	243	551	280	271
SANTA ROSA	151	82	69	177	106	71
HUERTA SAN RAFAEL	204	119	85	186	104	82
ASOMADILLA	40	18	22	53	29	24
EL NARANJO	178	91	87	168	94	74
BRILLANTE	263	122	141	210	105	105
CAMPING	102	43	59	87	44	43
MIRABUENO	61	33	28	48	34	14
EL TABLERO	45	22	23	44	21	23
EL PATRIARCA	50	24	26	43	24	19
Total distrito Sierra-Norte	1605	822	783	1567	841	726

15. POBLACIÓN RESIDENTE EN POLÍGONOS INDUSTRILES.

La población que reside en las zonas industriales del municipio podría haberse encuadrado en los diferentes distritos municipales aprobados, no obstante, las características de la mayor parte de la población que reside en los polígonos industriales, en ocasiones formando asentamientos ilegales, hizo que los servicios sociales del Ayuntamiento mostraran un interés por conocer la población que residía en los mismos, motivo por el que se consideró crear una división específica a efectos estadísticos, tratada de forma similar a los distritos municipales.

Durante el periodo 1998-2018, han sido ocho los polígonos industriales que han tenido población bien de forma continuada u ocasional. Al 1 de enero de 2018, eran siete los distritos con población residente, si bien algunos de ellos con un número muy bajo de habitantes como los polígonos de Los Pedroches, La Torrecilla y Fuente de la Salud, que tenían 1, 5 y 9 habitantes respectivamente. El conjunto de todos los Polígonos, tenía a la fecha antes indicada, 305 habitantes, siendo los polígonos Tecnocórdoba, 138 habitantes, El Granadal, 73 habitantes, y Chinales, 41 habitantes, los más numerosos en población.

En el periodo 1998-2018, antes indicado, la población de los distritos aumentó en 79 habitantes, 26 de los cuales durante el año 2017. En los últimos años, el número de habitantes de los polígonos industriales ha sido bastante estable en los que tienen mayor población.

El número de unidades familiares de todos los polígono industriales era de 113 a comienzos de 2018, 35 de ellos compuestos por un solo habitante, siendo 2,70 el número medio de habitantes por unidad familiar, si bien el polígono de Chinales tenía con 4,56 habitantes por unidad familiar. Los cinco habitantes residentes en La Torrecilla, formaban parte de una única unidad familiar. En el conjunto de los polígonos industriales solo había 8 núcleos familiares monoparentales, correspondiendo 3 de ellos al de Las Quemadas y 2 al de Tecnocórdoba.

Los indicadores de envejecimiento de los polígonos industriales, estaban muy por debajo de los del municipio, el índice de vejez tenía un valor del 31,75% frente al 118,83 del municipio, y el de envejecimiento un 6,66% frente al 18,84 del municipio. Igualmente el índice de dependencia senil, tenía un valor del 10,18%, siendo el del municipio el 29,88%.

Las tasas de natalidad y de mortalidad de los polígonos industriales se encontraban por debajo de la del municipio, la primera en el 6,85 por mil, y la segunda en el 3,42 por mil, si bien Chinales tenía una tasa de natalidad del 26,67 por mil. La tasa de crecimiento natural se situaba en el 3,43%.

El porcentaje de niños en el distrito era del 21,3%, superior al del municipio que era el 15,35%. La zona industrial de Chinales era la que presentaba el mayor porcentaje con un 53,7%, mientras que la Torrecilla y Pedroches carecían de niños.

El índice de instrucción insuficiente, 33,77%, era superior en todos los polígonos industriales, excepto en El Granadal, al del municipio. Asimismo, los porcentajes de titulados universitarios, eran nulos o muy bajos en todos los polígonos industriales.

El porcentaje de extranjeros residentes en los polígonos industriales, se encontraba en el 26,23%, muy por encima del 3,04% del municipio, destacando Fuente de la Salud y Chinales, donde el 100,00% y 92,68%, respectivamente, de sus residentes eran extranjeros.

En la Tabla 15.1 se presenta un conjunto de indicadores demográficos donde se puede establecer la comparación de los valores de cada barrio con los del distrito y del municipio.

La tasa de migración del distrito presentaba un valor del 20,6 por mil, superior a la del municipio, 0,51 por mil. Siendo el siendo el polígono industrial de El Granadal 56,3 por mil, el que mostraba el mayor valor, seguido de Tecnocórdoba, 7,6 por mil; en el resto de los polígonos industriales la tasa de migración tenía valor cero.

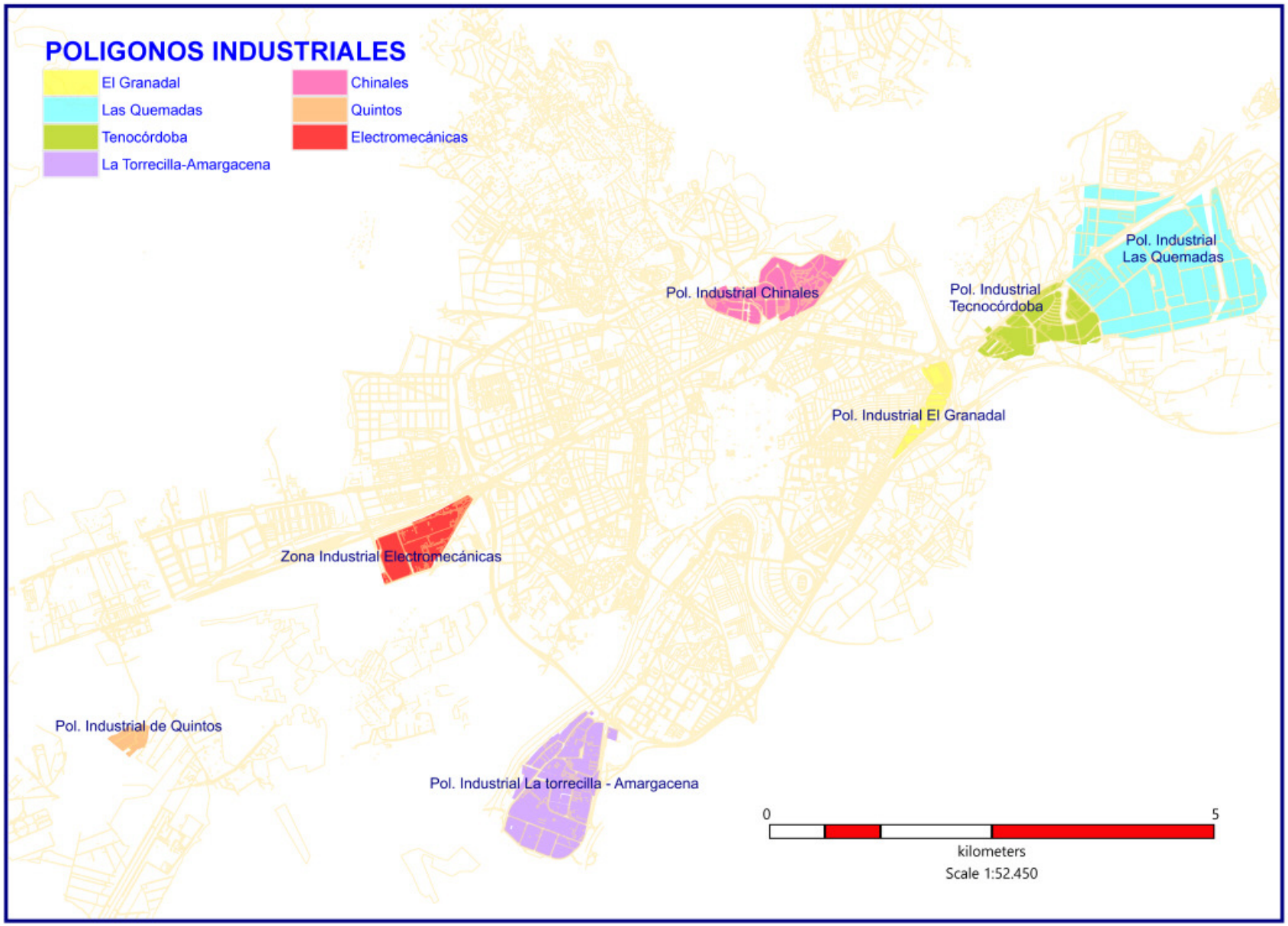
POLIGONOS INDUSTRIALES
El Granadal
Las Quemadas
Tenocórdoba
La Torrecilla-Amargacena
Chinales
Quintos
Electromecánicas
Pol. Industrial Chinales
Pol. Industrial Las Quemadas
Pol. Industrial Tecnocórdoba
Pol. Industrial El Granadal
Zona Industrial Electromecánicas
Pol. Industrial de Quintos
Pol. Industrial La torrecilla - Amargacena
0
5
kilometers
Scale 1:52.450

Tabla 15.1 INDICADORES DEMOGRÁFICOS DEL DISTRITO POLÍGONOS INDUSTRIALES AL 1/1/2018									
Indicador	Córdoba	POLIGONOS INDUSTRIALES	Pol. Industrial El Granadal	Pol. Industrial Los Pedroches	Pol. Industrial Las Quemadas	Pol. Industrial Tecnocórdoba	Pol. Industrial La Torrecilla	Pol. Industrial Chinales	Pol. Industrial Fuente de la Salud
Población	328503	305	73	1	38	138	5	41	9
Mujeres	170686	154	40	0	21	66	1	22	4
Hombres	157817	151	33	1	17	72	4	19	5
Superficie urbana Km2	24,93	0	0,26	0,47	0	0	1,56	0,5	0
Densidad Km2	13177	0	285	2	0	0	3	82	0
Núcleos familiares	129753	113	24	1	17	57	1	9	4
Habitantes/Núcleo familiar	2,53	2,7	3,04	1	2,24	2,42	5	4,56	2,25
Núcleos de familias monoparentales	5278	8	0	0	3	2	0	2	1
Población familias monoparentales	13058	19	0	0	6	6	0	4	3
Habitantes/familia monoparental	2,47	2,38	0	0	2	3	0	2	3
Total Nacimientos	2546	2	0	0	0	1	0	1	0
Nacimientos de Mujeres	1159	1	0	0	0	1	0	0	0
Nacimientos de Hombres	1387	1	0	0	0	0	0	1	0
Total Defunciones	2906	1	0	0	0	1	0	0	0
Defunciones de Mujeres	1470	0	0	0	0	0	0	0	0
Defunciones de Hombres	1436	1	0	0	0	1	0	0	0
Total defunciones menores de una año	8	0	0	0	0	0	0	0	0
Defunciones de niñas menores de un año	4	0	0	0	0	0	0	0	0
Defunciones de niños menores de un año	4	0	0	0	0	0	0	0	0
Total Altas Cambios de Domicilio	13683	26	0	1	1	10	0	6	8
Altas Cambios de Domicilio Mujeres	7078	13	0	0	0	6	0	4	3
Altas Cambios de Domicilio Hombres	6605	13	0	1	1	4	0	2	5
Bajas Cambios de Domicilio	13683	14	0	0	2	12	0	0	0
Bajas Cambios de Domicilio Mujeres	7078	6	0	0	2	4	0	0	0
Bajas Cambios de Domicilio Hombres	6605	8	0	0	0	8	0	0	0
Altas procedentes de otros municipios	4904	12	5	0	0	7	0	0	0
Bajas de Residencia	5606	7	1	0	0	6	0	0	0
Altas por Migración	1208	1	0	0	0	0	0	0	1
Bajas por Migración	338	0	0	0	0	0	0	0	0
Mayores de 64 años solos	13052	3	0	0	1	1	0	1	0
Mujeres mayores de 64 años solas	10175	1	0	0	1	0	0	0	0
Hombres mayores de 64 años solos	2877	2	0	0	0	1	0	1	0
Total no nacidos en Córdoba	99738	133	16	1	13	66	0	29	8
Mujeres no nacidas en Córdoba	55686	64	9	0	6	31	0	14	4
Hombres no nacidos en Córdoba	44052	69	7	1	7	35	0	15	4
% Población >14 años que no sabe leer y/o escribir	3,96	6,25	4,41	0	3,57	4,39	40	21,05	0
% Población >14 sin estudios	28,95	36,67	20,59	0	46,43	38,6	20	57,89	100
% Población >14 con BUP, ESO o equivalente	45,62	50,42	63,24	100	42,86	52,63	40	15,79	0
% Población >14 universitaria grado medio	8,66	2,92	4,41	0	3,57	1,75	0	5,26	0
% Población >14 universitaria grado superior	12,56	3,75	7,35	0	3,57	2,63	0	0	0
% Población >14 con titulación sin especificar	0,25	0	0	0	0	0	0	0	0
Población que no sabe leer y/o escribir	11012	15	3	0	1	5	2	4	0
Mujeres que no sabe leer y/o escribir	6237	9	2	0	1	3	0	3	0
Hombres que no sabe leer y/o escribir	4775	6	1	0	0	2	2	1	0
Población total sin estudios	80506	88	14	0	13	44	1	11	5
Mujeres sin estudios	44570	43	6	0	6	21	1	6	3
Hombres sin estudios	35936	45	8	0	7	23	0	5	2

Tabla 15.1 INDICADORES DEMOGRÁFICOS DEL DISTRITO POLÍGONOS INDUSTRIALES AL 1/1/2018									
Indicador	Córdoba	POLIGONOS INDUSTRIALES	Pol. Industrial El Granadal	Pol. Industrial Los Pedroches	Pol. Industrial Las Quemadas	Pol. Industrial Tecnocórdoba	Pol. Industrial La Torrecilla	Pol. Industrial Chinales	Pol. Industrial Fuente de la Salud
Población Extranjera	9975	80	0	0	7	26	0	38	9
Mujeres Extranjeras	5459	41	0	0	3	13	0	21	4
Hombres Extranjeros	4516	39	0	0	4	13	0	17	5
Indicadores sociales									
Edad Media	42,11	34,40	38,84	39,00	33,05	37,92	32,80	18,83	21,56
Edad Media Mujeres	43,71	34,05	38,80		32,76	37,62	51,00	16,05	29,00
Edad Media Hombres	40,37	34,77	38,88	39,00	33,41	38,19	28,25	22,05	15,60
Porcentaje de Niños	15,35	21,31	6,85	0	26,32	17,39	0	53,66	44,44
Envejecimiento (%)	18,24	6,66	5,48	0	7,89	8,7	0	2,44	0
Vejez (%)	118,83	31,75	80	0	30	50	0	4,55	0
Sobreenvejecimiento (%)	48,32	25	25	0	33,33	25	0	0	0
Dependencia (%)	63,57	52,93	30,36	0	52	45,26	66,67	192,9	80
Dependencia Juvenil (%)	33,69	42,75	23,21	0	40	32,63	66,67	185,7	80
Dependencia Senil (%)	29,88	10,18	7,14	0	12	12,63	0	7,14	0
Renovación Población Activa (%)	83,12	110,8	145,5	0	125	59,09	0	0	0
Recambio Población Activa	116,98	95,83	27,27	0	200	200	0	100	50
Juventud de la Población Activa (%)	80,03	115,7	82,86	0	150	100	150	500	400
Soledad (%)	21,79	0	0	0	0	0	0	0	0
Inmigración (%)	30,36	43,61	21,92	100	34,21	47,83	0	70,73	88,89
Extranjeros (%)	3,04	26,23	0	0	18,42	18,84	0	92,68	100
Instrucción Insuficiente (%)	27,86	33,77	23,29	0	36,84	35,51	60	36,59	55,56
Tasa de Natalidad (0/00)	7,75	6,85	0	0	0	7,35	0	26,67	0
Tasa de Mortalidad (0/00)	8,85	3,42	0	0	0	7,35	0	0	0
Tasa de Migración (0/00)	0,51	20,55	56,34	0	0	7,35	0	0	0
Tasa de Cambio de Domicilio (0/00)	42,32	47,95	0	0	53,33	88,24	0	0	0
Tasa Global Migratoria (0/00)	43,04	68,49	56,34	0	53,33	95,59	0	0	0
Tasa de Fecundidad (0/00)	34,39	64,52	0	0	0	32,26	0	0	0
Índice de Potencialidad	71,42	238,5	0	0	0	107,7	0	0	0
Crecimiento Natural	-360	1	0	0	0	0	0	1	0
Tasa de Crecimiento Natural (0/00)	-1,1	3,42	0	0	0	0	0	26,67	0
Tasa Bruta de Reproducción (0/00)	15,36	32,26	0	0	0	32,26	0	0	0
Índice de Tendencia (%)	84,24	60	100	0	33,33	72,73	0	60	50
Relación niños/mujer (%)	19,86	58,06	0	0	0	25,81	0	0	0
Tasa de Mortalidad Infantil (0/00)	3,19	0	0	0	0	0	0	0	0
Índice de apoyo familiar	19,27	2,44	3,33	0	0	2,33	0	0	0
Esperanza de vida al nacer	82,83	0	0	0	0	0	0	0	0
Esperanza de vida mujeres	85,61	0	0	0	0	0	0	0	0
Esperanza de vida hombres	79,81	0	0	0	0	0	0	0	0
Cambios de domicilio totales	27869	40	0	1	3	22	0	6	8

Tabla 15.2 Población por sexo de los Polígonos Industriales al 1/1/2018.						
Polígono	Total Habitantes	Mujeres	Hombres	% Habitan-tes s/Total Distrito	% Mujeres s/Total Distrito	% Hombres s/Total Distrito
Pol. Industrial El Granadal	73	40	33	23,93%	25,97%	21,85%
Pol. Industrial Los Pedroches	1		1	0,33%	0,00%	0,66%
Pol. Industrial Las Quemadas	38	21	17	12,46%	13,64%	11,26%
Pol. Industrial Tecnocórdoba	138	66	72	45,25%	42,86%	47,68%
Pol. Industrial La Torrecilla	5	1	4	1,64%	0,65%	2,65%
Pol. Industrial Chinales	41	22	19	13,44%	14,29%	12,58%
Pol. Industrial Fuente de la Salud	9	4	5	2,95%	2,60%	3,31%
Total POLIGONOS INDUSTRIALES	305	154	151	100,00%	100,00%	100,00%

Tabla 15.3 Núcleos familiares de población de los Polígonos Industriales según composición del número de miembros al 1/1/2018																							
		Número de miembros																					
Polígono	Total Núcleos	1	2	3	4	5	6	7	8	9	10	11	12	13	14	15	16	18	25	28	34	45
Pol. Industrial El Granadal	24	5	3	5	9	1	1															
Pol. Industrial Los Pedroches	1	1																				
Pol. Industrial Las Quemadas	17	6	6	1	3	1																
Pol. Industrial Tecnocórdoba	57	20	14	9	9	3	2															
Pol. Industrial La Torrecilla	1					1																
Pol. Industrial Chinales	9	1	2			3	1	1	1													
Pol. Industrial Fuente de la Salud	4	2		1	1																	
Total POLIGONOS INDUSTRIALES	113	35	25	16	22	9	4	1	1	0	0	0	0	0	0	0	0	0	0	0	0	0

Tabla 15.4 Núcleos de familias monoparentales de los Polígonos Industriales al 1/1/2018.									
				Número de Menores					
Polígono	Total Familias	Cab.Fam. Mujer	Cab.Fam. Hombre	1	2	3	4	5	6
Pol. Industrial Las Quemadas	3	3		3					
Pol. Industrial Tecnocórdoba	2	2			2				
Pol. Industrial Chinales	2	1	1	2					
Pol. Industrial Fuente de la Salud	1	1			1				
Total POLIGONOS INDUSTRIALES	**8**	**7**	**1**	**5**	**3**	**0**	**0**	**0**	**0**

Tabla 15.5 Evolución de la población de los Polígonos Industriales en el periodo 1998-2018.																					
Polígono	1998	1999	2000	2001	2002	2003	2004	2005	2006	2007	2008	2009	2010	2011	2012	2013	2014	2015	2016	2017	2018
Pol. Industrial El Granadal	0	0	0	3	16	32	31	37	43	45	45	46	51	57	61	61	61	60	59	69	73
Pol. Industrial Los Pedroches	183	175	175	175	173	172	180	179	176	174	174	172	174	168	171	161	0	0	0	0	1
Pol. Industrial Las Quemadas	9	9	8	7	6	6	6	6	6	6	6	5	3	17	21	23	21	20	32	37	38
Pol. Industrial Tecnocórdoba																	114	122	127	134	138
Pol. Industrial La Torrecilla	12	8	5	4	4	1	1	1	1	1	1	1	2	2	2	1	1	0	0	5	5
Pol. Industrial Amargacena	0	1	1	1	1	1	1	1	1	0	0	0	0	0	0	0	0	0	0	0	0
Pol. Industrial Chinales	15	15	10	10	12	13	12	12	11	10	10	35	7	7	3	2	3	3	25	34	41
Pol. Industrial Fuente de la Salud	7	5	6	6	6	4	4	5	5	5	5	5	3	3	3	2	0	0	0	0	9
Total POLÍGONOS INDUSTRIALES	226	213	205	206	218	229	235	241	243	241	241	264	240	254	261	250	200	205	243	279	305

Tabla 15.6 Distribución por tramos de edad de la población de los Polígonos Industriales al 1/1/2018.																					
Polígono	SEXO	Total	De 0 años	De 1 a 4 años	De 5 a 9 años	De 10 a 14 años	De 15 a 19 años	De 20 a 24 años	De 25 a 29 años	De 30 a 34 años	De 35 a 39 años	De 40 a 44 años	De 45 a 49 años	De 50 a 54 años	De 55 a 59 años	De 60 a 64 años	De 65 a 69 años	De 70 a 74 años	De 75 a 79 años	De 80 a 84 años	De mas de 84 años
Pol. Industrial El Granadal	Mujeres	40		1	1	2	3	8	2	2		2	3	9	2	2	2				1
Pol. Industrial El Granadal	Hombres	33				1	5	3	3	3		3	2	5	6	1	1				
Pol. Industrial Los Pedroches	Hombres	1									1										
Pol. Industrial Las Quemadas	Mujeres	21		1	4	1			2	4	2	3			1	1	1		1		
Pol. Industrial Las Quemadas	Hombres	17		1	2	1		1	2	3	1	2		1	1	1		1			
Pol. Industrial Tecnocórdoba	Mujeres	66		5	4	3	4	4	2	8	4	5	4	6	4	9	1	1	2		
Pol. Industrial Tecnocórdoba	Hombres	72		3	7	2	3	4	3	8	11	3	6	5	2	7	6	1		1	
Pol. Industrial La Torrecilla	Mujeres	1												1							
Pol. Industrial La Torrecilla	Hombres	4					2	1							1						
Pol. Industrial Chinales	Mujeres	22		4	4	4	3	1	2	2	1	1									
Pol. Industrial Chinales	Hombres	19	1	1	6	2	1		1	3	1	1				1		1			
Pol. Industrial Fuente de la Salud	Mujeres	4			1			1	1							1					
Pol. Industrial Fuente de la Salud	Hombres	5		1	1	1		1			1										
Total Polígonos Industriales		305	1	17	30	17	21	24	18	33	22	20	15	27	17	23	11	4	3	1	1

Tabla 15.7 Personas que viven en unidades unifamiliares por tramos de edad en los Polígonos Industriales al 1/1/2018																
Polígono	Total	De 15 a 19 años	De 20 a 24 años	De 25 a 29 años	De 30 a 34 años	De 35 a 39 años	De 40 a 44 años	De 45 a 49 años	De 50 a 54 años	De 55 a 59 años	De 60 a 64 años	De 65 a 69 años	De 70 a 74 años	De 75 a 79 años	De 80 a 84 años	De más de 84 años
Pol. Industrial El Granadal	5				2				1		2					
Pol. Industrial Los Pedroches	1					1										
Pol. Industrial Las Quemadas	1													1		
Pol. Industrial Tecnocórdoba	4				1	1			1			1				
Pol. Industrial Chinales	1												1			
Total Polígonos Industriales	**12**	**0**	**0**	**0**	**3**	**2**	**0**	**0**	**2**	**0**	**2**	**1**	**1**	**1**	**0**	**0**

Tabla 15.8 Personas que viven solas en un edificio por tramos de edad en los Polígonos Industriales al 1/1/2018																
Polígono	Total	De 15 a 19 años	De 20 a 24 años	De 25 a 29 años	De 30 a 34 años	De 35 a 39 años	De 40 a 44 años	De 45 a 49 años	De 50 a 54 años	De 55 a 59 años	De 60 a 64 años	De 65 a 69 años	De 70 a 74 años	De 75 a 79 años	De 80 a 84 años	De más de 84 años
Pol. Industrial Los Pedroches	1					1										
Pol. Industrial Las Quemadas	1													1		
Pol. Industrial Tecnocórdoba	3				1	1			1							
Pol. Industrial Chinales	1												1			
Total POLIGONOS INDUSTRIALES	6	0	0	0	1	2	0	0	1	0	0	0	1	1	0	0

Tabla 15.9 Población mayor de 64 años en núcleos familiares unipersonales en los Polígonos Industriales al 1/1/2018.			
Polígono	Total	Mujeres	Hombres
Pol. Industrial Las Quemadas	1	1	
Pol. Industrial Tecnocórdoba	2		2
Pol. Industrial Chinales	1		1
Total POLIGONOS INDUSTRIALES	**4**	**1**	**3**

Tabla 15.10 Personas mayores de 64 años que viven solas en un edificio por sexo en los Polígonos Industriales al 1/1/2018			
Polígono	Total	Mujeres	Hombres
Pol. Industrial Las Quemadas	1	1	
Pol. Industrial Chinales	1		1
Total POLIGONOS INDUSTRIALES	**2**	**1**	**1**

Tabla 15.11 Núcleos familiares, direcciones postales y habitantes por Polígono Industrial al 1/1/2018.						
Polígono	Núcleos	Habitantes	Direcciones postales habitadas	Habitantes por Núcleo	Habitantes por Dirección	Viviendas IBI
Pol. Industrial El Granadal	24	73	24	3,04	3,04	18
Pol. Industrial Los Pedroches	1	1	1	1,00	1,00	
Pol. Industrial Las Quemadas	17	38	5	2,24	7,60	18
Pol. Industrial Tecnocórdoba	57	138	9	2,42	15,33	82
Pol. Industrial La Torrecilla	1	5	1	5,00	5,00	2
Pol. Industrial Chinales	9	41	5	4,56	8,20	1
Pol. Industrial Fuente de la Salud	4	9	1	2,25	9,00	
Total POLIGONOS INDUSTRIALES	**113**	**305**	**46**	**2,70**	**6,63**	**121**

Tabla 15.12 Población de 15 y más años según sexo y nivel de instrucción por barrios al 1/1/2018.								
Polígono	SEXO	Total	No sabe leer o escribir	Titulación inferior al graduado escolar	BUP, ESO o equivalente	Titulación de grado medio o equivalente	Titulación de grado superior o equivalente	Titulación sin especificar
Pol. Industrial El Granadal	Mujeres	36	2	6	25	1	2	
Pol. Industrial El Granadal	Hombres	32	1	8	18	2	3	
Total Pol. Industrial El Granadal		68	3	14	43	3	5	0
Pol. Industrial Los Pedroches	Hombres	1			1			
Total Pol. Industrial Los Pedroches		1	0	0	1	0	0	0
Pol. Industrial Las Quemadas	Mujeres	15	1	6	6	1	1	
Pol. Industrial Las Quemadas	Hombres	13		7	6			
Total Pol. Industrial Las Quemadas		28	1	13	12	1	1	0
Pol. Industrial Tecnocórdoba	Mujeres	54	3	21	30			
Pol. Industrial Tecnocórdoba	Hombres	60	2	23	30	2	3	
Total Pol. Industrial Tecnocórdoba		114	5	44	60	2	3	0
Pol. Industrial La Torrecilla	Mujeres	1		1				
Pol. Industrial La Torrecilla	Hombres	4	2		2			
Total Pol. Industrial La Torrecilla		5	2	1	2	0	0	0
Pol. Industrial Chinales	Mujeres	10	3	6	1			
Pol. Industrial Chinales	Hombres	9	1	5	2	1		
Total Pol. Industrial Chinales		19	4	11	3	1	0	0
Pol. Industrial Fuente de la Salud	Mujeres	3		3				
Pol. Industrial Fuente de la Salud	Hombres	2		2				
Total Pol. Industrial Fuente de la Salud		5	0	5	0	0	0	0
Total Polígonos Industriales		240	15	88	121	7	9	0

Tabla 15.13 Población de 15 y más años según el nivel de instrucción y edad por Polígono Industrial al 1/1/2018.																	
Polígono	Descripción	Total	años	años	años	años	años	años	años	años	años	años	años	años	años	años	años
Pol. Industrial El Granadal	No sabe leer o escribir	3	2														1
Pol. Industrial El Granadal	Titulación inferior al graduado escolar	14	2	1	1				1	4	1	1	3				
Pol. Industrial El Granadal	BUP, ESO o equivalente	43	4	10	2	3		5	4	7	6	2					
Pol. Industrial El Granadal	Titulación de grado medio o equivalente	3				1				1	1						
Pol. Industrial El Granadal	Titulación de grado superior o equivalente	5			2	1				2							
Total Pol. Industrial El Granadal		68	8	11	5	5	0	5	5	14	8	3	3	0	0	0	1
Pol. Industrial Los Pedroches	BUP, ESO o equivalente	1					1										
Total Pol. Industrial Los Pedroches		1	0	0	0	0	1	0	0	0	0	0	0	0	0	0	0
Pol. Industrial Las Quemadas	No sabe leer o escribir	1										1					
Pol. Industrial Las Quemadas	Titulación inferior al graduado escolar	13			2	4				1	2	1	1	1	1		
Pol. Industrial Las Quemadas	BUP, ESO o equivalente	12		1	1	3	2	5									
Pol. Industrial Las Quemadas	Titulación de grado medio o equivalente	1			1												
Pol. Industrial Las Quemadas	Titulación de grado superior o equivalente	1					1										
Total Pol. Industrial Las Quemadas		28	0	1	4	7	3	5	0	1	2	2	1	1	1	0	0
Pol. Industrial Tecnocórdoba	No sabe leer o escribir	5	3							1					1		
Pol. Industrial Tecnocórdoba	Titulación inferior al graduado escolar	44	1	2	2	8	4		2	3	3	9	6	2	1	1	
Pol. Industrial Tecnocórdoba	BUP, ESO o equivalente	60	3	6	3	7	10	8	6	7	3	7					
Pol. Industrial Tecnocórdoba	Titulación de grado medio o equivalente	2							2								
Pol. Industrial Tecnocórdoba	Titulación de grado superior o equivalente	3				1	1						1				
Total Pol. Industrial Tecnocórdoba		114	7	8	5	16	15	8	10	11	6	16	7	2	2	1	0
Pol. Industrial La Torrecilla	No sabe leer o escribir	2	2														
Pol. Industrial La Torrecilla	Titulación inferior al graduado escolar	1								1							
Pol. Industrial La Torrecilla	BUP, ESO o equivalente	2		1							1						
Total Pol. Industrial La Torrecilla		5	2	1	0	0	0	0	0	1	1	0	0	0	0	0	0
Pol. Industrial Chinales	No sabe leer o escribir	4	4														
Pol. Industrial Chinales	Titulación inferior al graduado escolar	11		1	2	3	2	2				1					
Pol. Industrial Chinales	BUP, ESO o equivalente	3			1	2											
Pol. Industrial Chinales	Titulación de grado medio o equivalente	1												1			
Total Pol. Industrial Chinales		19	4	1	3	5	2	2	0	0	0	1	0	1	0	0	0
Pol. Industrial Fuente de la Salud	Titulación inferior al graduado escolar	5		2	1		1					1					
Total Pol. Industrial Fuente de la Salud		5	0	2	1	0	1	0	0	0	0	1	0	0	0	0	0
Total Polígonos Industriales		240	21	24	18	33	22	20	15	27	17	23	11	4	3	1	1

Tabla 15.14 Población nacida en comarcas de la provincia de Córdoba por Polígono Industrial al 1/1/2018									
Polígono	Total	ALTO GUADAL-QUIVIR	CAMPIÑA DE BAENA	CAMPIÑA SUR	CORDOBA	LOS PEDROCHES	SUBBÉTICA	VALLE DEL GUADIATO	VALLE MEDIO DEL GUADALQUIVIR
Pol. Industrial El Granadal	67	3		3	57				4
Pol. Industrial Los Pedroches	1								1
Pol. Industrial Las Quemadas	28	1	1		25			1	
Pol. Industrial Tecnocórdoba	91	3	1	3	72	6		2	4
Pol. Industrial La Torrecilla	5				5				
Pol. Industrial Chinales	13				12	1			
Pol. Industrial Fuente de la Salud	1				1				
Total POLIGONOS INDUSTRIALES	206	7	2	6	172	7	0	3	9

Tabla 15.15 Población nacida en otras provincias andaluzas por Polígono Industrial al 1/1/2018								
Polígono	Total	ALMERIA	CADIZ	GRANADA	HUELVA	JAEN	MALAGA	SEVILLA
Pol. Industrial El Granadal	3			1			1	1
Pol. Industrial Las Quemadas	3			1		1	1	
Pol. Industrial Tecnocórdoba	8		1	3	1			3
Total POLIGONOS INDUSTRIALES	14	0	1	5	1	1	2	4

Tabla 15.16 Población nacida en otras Comunidades Autónomas por Polígono Industrial al 1/1/2018																		
Polígono	Total	Aragón	Asturias (Principado de)	Baleares (Islas)	Canarias	Cantabria	Castilla - La Mancha	Castilla y León	Cataluña	Ceuta y Melilla	Comunidad Valenciana	Extremadura	Galicia	La Rioja	Madrid	Murcia	Navarra	País Vasco
Pol. Industrial El Granadal	3										3							
Pol. Industrial Las Quemadas	1						1											
Pol. Industrial Tecnocórdoba	10							1	8			1						
Total POLIGONOS INDUSTRIALES	14	0	0	0	0	0	1	1	8	0	3	1	0	0	0	0	0	0

Tabla 15.17 Población extranjera por continente de procedencia en los Polígonos Industriales al 1/1/2018							
Polígono	Total	ÁFRICA	AMÉRICA	ASIA	OCEANÍA	RESTO EUROPA	UNIÓN EUROPEA
Pol. Industrial Las Quemadas	7						7
Pol. Industrial Tecnocórdoba	26		3	7			16
Pol. Industrial Chinales	38						38
Pol. Industrial Fuente de la Salud	9						9
Total POLIGONOS INDUSTRIALES	80	0	3	7	0	0	70

Tabla 15.18 Población extranjera por países en los Polígonos Industriales al 1/1/2018					
País	Total	Pol. Industrial Las Quemadas	Pol. Industrial Tecnocórdoba	Pol. Industrial Chinales	Pol. Industrial Fuente de la Salud
CHINA	7		7		
COLOMBIA	1		1		
ESTONIA	1		1		
MEJICO	1		1		
REPUB.DOMINICANA	1		1		
RUMANIA	69	7	15	38	9
Total Polígonos Industriales	80	7	26	38	9

Tabla 15.19 Movimientos del Padrón Municipal de Habitantes en los Polígonos Industriales del 1/1/2017 al 31/12/2017.											
Polígono	Altas de extran-jeros	Altas de Naci-mientos	Altas de otro Municipio	Otras Altas	Total Altas	Baja de Resi-dencia	Defun-ciones	Emigra-ción Extran-jero	Otras Bajas	Total Bajas	Regulariza- ción Altas-Bajas Años Anteriores*
Pol. Industrial El Granadal			5		5	0	0	0	1	1	0
Pol. Industrial Los Pedroches					0	0	0	0	0	0	1
Pol. Industrial Las Quemadas					0	0	0	0	0	0	1
Pol. Industrial Tecnocórdoba		1	7		8	0	1	0	6	7	3
Pol. Industrial Chinales		1			1	0	0	0	0	0	6
Pol. Industrial Fuente de la Salud	1				1	0	0	0	0	0	8
Total Polígonos Industriales	1	2	12	0	15	0	1	0	7	8	19

Tabla 15.20 Nacimientos y defunciones en los Polígonos Industriales durante el año 2017										
	Población al 1/1/2018			Nacimientos			Defunciones			
Polígono	Total	Mujeres	Hombres	Total	Mujeres	Hombres	Total	Mujeres	Hombres	Crecimiento Natural
Pol. Industrial Tecnocórdoba	138	66	72	1	1	0	1	0	1	0
Pol. Industrial Chinales	41	22	19	1	0	1	0	0	0	1
Pol. Industrial Fuente de la Salud	9	4	5	0	0	0	0	0	0	0
Total POLIGONOS INDUSTRIALES	**188**	**92**	**96**	**2**	**1**	**1**	**1**	**0**	**1**	**1**

Tabla 15.21 Defunciones por tramo de edad en los Polígonos Industriales entre el 1/1/2017 y el 31/12/2017.																					
Polígono	Población Media	Total Defunciones	De 0 años	De 1 a 4 años	De 5 a 9 años	De 10 a 14 años	De 15 a 19 años	De 20 a 24 años	De 25 a 29 años	De 30 a 34 años	De 35 a 39 años	De 40 a 44 años	De 45 a 49 años	De 50 a 54 años	De 55 a 59 años	De 60 a 64 años	De 65 a 69 años	De 70 a 74 años	De 75 a 79 años	De 80 a 84 años	De mas de 84 años
Pol. Industrial Tecnocórdoba	136	1																			1
Total POLIGONOS INDUSTRIALES		1	0	0	0	0	0	0	0	0	0	0	0	0	0	0	0	0	0	0	1

Tabla 15.22 Altas por inmigración en los Polígonos Industriales entre el 1/1/2017 y el 31/12/2017.													
Polígono	Total Habitantes	Enero	Febrero	Marzo	Abril	Mayo	Junio	Julio	Agosto	Septiem-bre	Octubre	Noviem-bre	Diciem-bre
Pol. Industrial El Granadal	5		4									1	
Pol. Industrial Tecnocórdoba	7			1	1	2				2	1		
Pol. Industrial Fuente de la Salud	1									1			
Total Polígonos industriales	13	0	4	1	1	2	0	0	0	3	1	1	0

Tabla 15.23 Bajas por emigración en los Polígonos Industriales entre el 1/1/2017 y el 31/12/2017.													
Polígono	Total Habitantes	Enero	Febrero	Marzo	Abril	Mayo	Junio	Julio	Agosto	Septiem-bre	Octubre	Noviem-bre	Diciem-bre
Pol. Industrial El Granadal	1			1									
Pol. Industrial Tecnocórdoba	6			2							2	2	
Total Polígonos Industriales	7	0	0	3	0	0	0	0	0	0	2	2	0

Tabla 15.24 Altas por inmigración en los Polígonos Industriales desde la provincia de Córdoba en el periodo 1/1/2017 al 31/12/2017								
Polígono	Total	ALTO GUADALQUIVIR	CAMPIÑA DE BAENA	CAMPIÑA SUR	LOS PEDROCHES	SUBBÉTICA	VALLE DEL GUADIATO	VALLE MEDIO DEL GUADALQUIVIR
Pol. Industrial El Granadal	4			4				
Pol. Industrial Tecnocórdoba	1					1		
Total POLIGONOS INDUSTRIALES	5	0	0	4	0	1	0	0

Tabla 15.25 Altas por inmigración en los Polígonos Industriales desde otras provincias andaluzas en el periodo 1/1/2017 al 31/12/2017								
Polígono	Total	ALMERIA	CADIZ	GRANADA	HUELVA	JAEN	MALAGA	SEVILLA
Pol. Industrial Tecnocórdoba	2		1			1		
Total POLIGONOS INDUSTRIALES	2	0	1	0	0	1	0	0

Tabla 15.26 Bajas por emigración en los Polígonos Industriales hacia otras provincias andaluzas en el periodo 1/1/2017 al 31/12/2017								
Polígono	Total	ALMERIA	CADIZ	GRANADA	HUELVA	JAEN	MALAGA	SEVILLA
Pol. Industrial Tecnocórdoba	1						1	
Total POLIGONOS INDUSTRIALES	1	0	0	0	0	0	1	0

Tabla 15.27 Altas por inmigración en los Polígonos Industriales desde otras Comunidades Autónomas en el periodo 1/1/2017 al 31/12/2017

Polígono	Total	Aragón	Asturias (Principado)	Baleares (Islas)	Canarias	Cantabria	Castilla - La Mancha	Castilla y León	Cataluña	Ceuta y Melilla	Comunidad Valenciana	Extremadura	Galicia	La Rioja	Madrid	Murcia	Navarra	País Vasco
Pol. Industrial El Granadal	1														1			
Pol. Industrial Tecnocórdoba	4								2		2							
Total POLIGONOS INDUSTRIALES	5	0	0	0	0	0	0	0	2	0	2	0	0	0	1	0	0	0

Tabla 15.28 Bajas por emigración en los Polígonos Industriales hacia otras Comunidades Autónomas en el periodo 1/1/2017 al 31/12/2017

Polígono	Total	Aragón	Asturias (Principado de)	Baleares (Islas)	Canarias	Cantabria	Castilla - La Mancha	Castilla y León	Cataluña	Ceuta y Melilla	Comunidad Valenciana	Extremadura	Galicia	La Rioja	Madrid	Murcia	Navarra	País Vasco
Pol. Industrial El Granadal	1														1			
Pol. Industrial Tecnocórdoba	5			2					1		2							
Total POLIGONOS INDUSTRIALES	6	0	0	2	0	0	0	0	1	0	2	0	0	0	1	0	0	0

Tabla 15.29 Altas por inmigración en los Polígonos Industriales desde el extranjero en el periodo 1/1/2017 al 31/12/2017

País	Total	Pol. Industrial Fuente de la Salud
RUMANIA	1	1
Total Polígonos Industriales	1	1

Tabla 15.30 Inmigración desde el extranjero en los Polígonos Industriales por tramo de edad durante el periodo 1/1/2017 al 31/12/2017

Polígono	Total	De 0 a 4 años	De 10 a 14 años	De 15 a 19 años	De 20 a 24 años	De 25 a 29 años	De 30 a 34 años	De 35 a 39 años	De 40 a 44 años	De 45 a 49 años	De 5 a 9 años	De 50 a 54 años	De 55 a 59 años	De 60 a 64 años	De 65 a 69 años	De 70 a 74 años	De 75 a 79 años	De 80 a 84 años	De mas de 84 años
Pol. Industrial Fuente de la Salud	1													1					
Total POLIGONOS INDUSTRIALES	1	0	0	0	0	0	0	0	0	0	0	0	0	1	0	0	0	0	0

Tabla 15.31 Movimientos migratorios desde el extranjero en los Polígonos Industriales por nivel de estudios entre el 1/1/2017 y el 31/12/2017.

Polígono	Total	No sabe leer o escribir	Titulación inferior al graduado escolar	BUP o equivalente	Titulación de grado medio o equivalente	Titulación de grado superior o equivalente
Pol. Industrial Fuente de la Salud	1		1			
Total POLIGONOS INDUSTRIALES	1	0	1	0	0	0

Tabla 15.32 Movimientos de cambio de domicilio en los Polígonos Industriales entre el 1/1/2017 y el 31/12/2017			
Barrio	Altas	Bajas	Altas - Bajas
Pol. Industrial Los Pedroches	1		1
Pol. Industrial Las Quemadas	1	2	-1
Pol. Industrial Tecnocórdoba	10	12	-2
Pol. Industrial Chinales	6		6
Pol. Industrial Fuente de la Salud	8		8
Total Polígonos Industriales	26	14	12

Tabla 15.33 Movimientos de cambio de domicilio por sexo en los Polígonos Industriales entre el 1/1/2017 y el 31/12/2017						
	Altas			Bajas		
Barrio	Total	Mujeres	Hombres	Total	Mujeres	Hombres
Pol. Industrial Los Pedroches	1		1			
Pol. Industrial Las Quemadas	1		1	2	2	
Pol. Industrial Tecnocórdoba	10	6	4	12	4	8
Pol. Industrial Chinales	6	4	2			
Pol. Industrial Fuente de la Salud	8	3	5			
Total Polígonos Industriales	26	13	13	14	6	8

ÍNDICE DE TABLAS

	Página
Tabla 2.1 Evolución de la población de Córdoba	11
Tabla 2.2 Familias monoparentales al 1/1/2018	11
Tabla 2.3 Núcleos Familiares por Tamaño y Composición (Al 1/1/2018)	11
Tabla 2.5 Evolución de la distribución por edades de Córdoba. Periodo 01-01-1998 al 01-01-2015	13
Tabla 2.6 Evolución porcentual de la distribución por edades de Córdoba. Periodo 01-01-1998 al 01-01-2015	13
Tabla 2.7 Población que vive sola por tramos de edad al 1/1/2018	14
Tabla 2.8 Población de 15 y más años según el nivel de instrucción y sexo. (Al 1/1/2018)	14
Tabla 2.9 Población de 15 y más años según edad y nivel de instrucción. (Al 1/1/2018)	15
Tabla 2.10 Evolución de la población de Córdoba según lugar de nacimiento	16
Tabla 2.11 Nacidos en municipios de la provincia de Córdoba al 1/1/2018	17
Tabla 2.12 Nacidos en otras Provincias andaluzas al 1/1/2018	18
Tabla 2.13 Nacidos en otras Comunidades Autónomas al 1/1/2018	18
Tabla 2.14 Población con nacimiento en otras Comunidades Autónomas por provincias, según sexo. (AL 1/1/2018)	19
Tabla 2.15 Población extranjera por continente de procedencia al 1/1/2018.	20
Tabla 2.16 Población extranjera según sexo, por número y nacionalidad (Al 1/1/2018)	21
2.17 Distribución por edad de la población extranjera al 1/1/2018.	23
Tabla 2.18 Distribución por tramos de edad de la población extranjera (Al 1/1/2018)	24
Tabla 2.19 Población extranjera por año de llegada y sexo al 1/1/2018	25
Tabla 2.20 Movimientos del Padrón Municipal de Habitantes por meses (Del 1/1/2017 al 31/12/2017)	26
Tabla 2.21 Evolución de los nacimientos y defunciones de Córdoba. Periodo 01-01-1997 al 31-12-2017.	27
Tabla 2.22 Resumen de inmigración-Emigración según procedencia y destino	28
Tabla 2.23 Movimientos de población de Córdoba desde/hacia otros municipios de la provincia, según sexo entre el 1/1/2017 y el 31/12/2017.	28
Tabla 2.25 Movimientos de la población de Córdoba desde / hacia otras provincias andaluzas, según sexo entre el 1/1/2017 y el 31/12/2017.	29
Tabla 2.26 Movimientos de la población de Córdoba desde/hacia otras Comunidades Autónomas, según sexo entre el 1/1/2017 y el 31/12/2017.	30
Tabla 2.27 Movimientos migratorios de la población de Córdoba desde/hacia el extranjero, según sexo entre el 1/1/2017 y el 31/12/2017.	31
Tabla 2.28 Movimientos de población de Córdoba desde otros municipios de la provincia, según tramo de edad entre el 1/1/2017 y el 31/12/2017.	34
Tabla 2.29 Movimientos de población de Córdoba hacía otros municipios de la provincia, según tramo de edad entre el 1/1/2017 y el 31/12/2017.	36
Tabla 2.31 Movimientos de población de Córdoba hacía otras provincias andaluzas, según tramo de edad entre el 1/1/2017 y el 31/12/2017.	39
Tabla 2.32 Movimientos de la población de Córdoba desde otras Comunidades Autónomas, según tramo de edad entre el 1/1/2017 y el 31/12/2017.	40
Tabla 2.34 Movimientos de la población de Córdoba desde el extranjero, según tramo de edad, entre el 1/1/2017 y el 31/12/2017.	42
Tabla 2.35 Movimientos de la población de Córdoba hacia el extranjero, según	44

tramo de edad, entre el 1/1/2017 y el 31/12/2017.
Tabla 2.36 Movimientos desde el extranjero según nivel de estudios entre el 1/1/2017 y el 31/12/2017 45
Tabla 2.37 Movimientos hacía el extranjero según nivel de estudios entre el 1/1/2017 y el 31/12/2017 45
Tabla 2.38 Movimientos desde el extranjero según nivel de estudios y país entre el 1/1/2017 y el 31/12/2017 45
Tabla 2.39 Movimientos hacía el extranjero según nivel de estudios y país entre el 1/1/2017 y el 31/12/2017 47
Tabla 3.1 INDICADORES DEMOGRÁFICOS DE LOS DISTRITOS DE CÓRDOBA AL 01-01-2018 51
Tabla 3.2 Población por distritos y sexo. (Al 1/1/2018) 54
Tabla 3.3 Número de núcleos familiares por tamaño y distritos vecinales al 1/1/2018. 55
Tabla 3.4 Núcleos Familiares por Tamaño y Composición por distritos al 1/1/2018. 56
Tabla 3.5 Familias monoparentales por distritos Vecinales al 1/1/2018. 58
Tabla 3.6 Evolución de la población de Córdoba por distrito durante el periodo 1998-2018 59
Tabla 3.7 Evolución de la población de Córdoba por distrito durante el periodo 1998-2018. Números índice Base 1998 = 100 59
Tabla 3.8 Evolución de la población de Córdoba por distrito durante el periodo 1998-2018. Mujeres 60
3.9 Evolución de la población de Córdoba por distrito durante el periodo 1998-2018. Hombres 60
Tabla 3.10 Distribución por tramos de edad y distritos de la población de Córdoba al 1/1/2018. 61
Tabla 3.11 Población según edad y sexo del distrito Centro al 01-01-2018 62
Tabla 3.12 Población según edad y sexo del distrito Sur al 01-01-2018 62
Tabla 3.13 Población según edad y sexo del distrito Sureste al 01-01-2018 63
Tabla 3.14 Población según edad y sexo del distrito Levante al 01-01-2018 63
Tabla 3.15 Población según edad y sexo del distrito Norte-Centro al 01-01-2018 64
Tabla 3.16 Población según edad y sexo del distrito Poniente-Norte al 01-01-2018 64
Tabla 3.17 Población según edad y sexo del distrito Poniente-Sur al 01-01-2018 65
Tabla 3.18 Población según edad y sexo del distrito Periurbano Este al 01-01-2018 65
Tabla 3.19 Población según edad y sexo del distrito Periurbano Oeste al 01-01-2018 66
Tabla 3.20 Población según edad y sexo del distrito Sierra-Norte al 01-01-2018 66
Tabla 3.22 Evolución de la distribución por edades del Distrito Centro. Periodo 01-01-1998 a 01-01-2018 68
Tabla 3.23 Evolución de la distribución por edades del Distrito Sur. Periodo 01-01-1998 a 01-01-2018 69
3.24 Evolución de la distribución por edades del Distrito Sureste. Periodo 01-01-1998 a 01-01-2018 70
Tabla 3.25 Evolución de la distribución por edades del Distrito Levante. Periodo 01-01-1998 a 01-01-2018 71
Tabla 3.26 Evolución de la distribución por edades del Distrito Norte-Centro. Periodo 01-01-1998 a 01-01-2018 72
Tabla 3.27 Evolución de la distribución por edades del Distrito Poniente Norte. Periodo 01-01-1998 a 01-01-2018 73
Tabla 3.28 Evolución de la distribución por edades del Distrito Poniente Sur. Periodo 01-01-1998 a 01-01-2018 74
Tabla 3.29 Evolución de la distribución por edades del Distrito Periurbano Este. Periodo 01-01-1998 a 01-01-2018 75

Tabla 3.30 Tabla 6.22 Evolución de la distribución por edades del Distrito Periurbano Oeste. Periodo 01-01-1998 a 01-01-2018 76
Tabla 3.31 Evolución de la distribución por edades del Distrito Sierra-Norte. Periodo 01-01-1998 a 01-01-2018 77
Tabla 3.32 Evolución de la distribución por edades de los Polígonos Industriales. Periodo 01-01-1998 a 01-01-2018 78
Tabla 3.33 Población de 15 y más años según distritos vecinales y nivel de instrucción. (Al 1/1/2018) 79
Tabla 3.34 Población de 15 y más años según nivel de instrucción y edad por distritos al 1/1/2018. 80
Tabla 3.35 Población de 15 y más años según nivel de instrucción y sexo por distritos vecinales al 1/1/2018. 84
Tabla 3.36 Población con nacimiento fuera del municipio de Córdoba al 1/1/2018. 87
Tabla 3.37 Población nacida en otros municipios de la provincia de Córdoba al 1/1/2018 87
Tabla 3.38 Población nacida en otras provincias andaluzas al 1/1/2018. 87
Tabla 3.40 Españoles nacidos en el extranjero por distritos al 1/1/2018 88
Tabla 3.41 Población con nacimiento en el extranjero por distritos al 1/1/2018. 88
Tabla 3.42 Población nacida en municipios de la provincia de Córdoba por distritos y comarcas al 1/1/2018 89
Tabla 3.43 Población con nacimiento en otros municipios de la provincia de Córdoba por distrito vecinal al 1/1/2018. 90
Tabla 3.44 Población nacida en otras provincias andaluzas al 1/1/2018 92
Tabla 3.48 Personas que viven solas por distrito y tramos de edad al 1/1/2018 99
Tabla 3.49 Personas que viven solas en un edificio por distrito y tramos de edad al 1/1/2018 99
Tabla 3.50 Personas mayores de 64 años que viven solas en un edificio por distrito y sexo al 1/1/2018 100
Tabla 3.52 Movimientos del Padrón Municipal de Habitantes por distritos vecinales (Del 1/1/2017 al 31/12/2017) 101
Tabla 3.53 Nacimientos y defunciones por distritos durante el año 2017 101
Tabla 3.54 Altas por nacimiento entre el 1/1/2017 y el 31/12/2017 102
Tabla 3.55 Bajas por defunción entre el 1/1/2017 y el 31/12/2017, por meses y distritos vecinales 102
Tabla 3.56 Defunciones por tramos de edad y distritos entre el 1/1/2017 y el 31/12/2017 103
Tabla 4.1 Población por Barrios en orden decreciente de número de habitantes al 1/1/2018. 117
Tabla 5.1 INDICADORES DEMOGRÁFICOS DEL DISTRITO CENTRO AL 1/1/2018 123
Tabla 5.2 Población por barrios del distrito Centro y sexo al 1/1/2018. 126
Tabla 5.3 Núcleos familiares de población del distrito Centro según composición del número de miembros al 1/1/2018 126
Tabla 5.4 Núcleos de familias monoparentales por barrios del distrito Centro al 1/1/2018. 127
Tabla 5.5 Evolución de la población del distrito Centro por barrio en el periodo 1998-2018. 128
Tabla 5.6 Distribución por barrios y tramos de edad del distrito Centro al 1/1/2018. 129
Tabla 5.7 Personas que viven en unidades unifamiliares por barrios y tramos de edad en el distrito Centro al 1/1/2018 131
Tabla 5.8 Personas que viven solas en un edificio por barrios y tramos de edad en el distrito Centro al 1/1/2018 132
Tabla 5.9 Población mayor de 64 años en núcleos familiares unipersonales por 133

barrios del distrito Centro al 1/1/2018.
Tabla 5.10 Personas mayores de 64 años que viven solas en un edificio por barrio y sexo en el distrito Centro al 1/1/2018 133
Tabla 5.11 Personas mayores de 79 años que viven solas en un edificio por barrio y sexo en el distrito Centro al 1/1/2018 134
Tabla 5.12 Núcleos familiares, direcciones postales y habitantes por barrio del distrito Centro al 1/1/2018. 134
Tabla 5.13 Población de 15 y más años según sexo y nivel de instrucción por barrios del distrito Centro al 1/1/2018. 135
Tabla 5.14 Población de 15 y más años según el nivel de instrucción y edad por barrios del distrito Centro al 1/1/2018. 136
Tabla 5.15 Población nacida en comarcas de la provincia de Córdoba por barrios del distrito Centro al 1/1/2018 142
Tabla 5.16 Población nacida en otras provincias andaluzas por barrios del distrito Centro al 1/1/2018 143
Tabla 5.17 Población nacida en otras Comunidades Autónomas por barrios del distrito Centro al 1/1/2018 143
Tabla 5.18 Población extranjera por continente de procedencia y barrios del distrito Centro al 1/1/2018 144
Tabla 5.19 Población extranjera por países y barrios del distrito Centro al 1/1/2018 144
Tabla 5.20 Movimientos del Padrón Municipal de Habitantes por barrios del distrito Centro del 1/1/2017 al 31/12/2017. 146
Tabla 5.21 Nacimientos y defunciones por barrios del distrito Centro durante el año 2017 146
Tabla 5.22 Defunciones por Barrio y tramo de edad en el distrito Centro entre el 1/1/2017 y el 31/12/2017. 147
Tabla 5.23 Altas por inmigración en los barrios del distrito Centro entre el 1/1/2017 y el 31/12/2017. 148
Tabla 5.24 Bajas por emigración en los barrios del distrito Centro entre el 1/1/2017 y el 31/12/2017. 148
Tabla 5.25 Altas por inmigración en el distrito Centro desde la provincia de Córdoba en el periodo 1/1/2017 al 31/12/2017 149
Tabla 5.26 Bajas por emigración en el distrito Centro hacia la provincia de Córdoba en el periodo 1/1/2017 al 31/12/2017 149
Tabla 5.27 Altas por inmigración en el distrito Centro desde otras provincias andaluzas en el periodo 1/1/2017 al 31/12/2017 150
Tabla 5.28 Bajas por emigración en el distrito Centro hacia otras provincias andaluzas en el periodo 1/1/2017 al 31/12/2017 151
Tabla 5.29 Altas por inmigración en el distrito Centro desde otras Comunidades Autónomas en el periodo 1/1/2017 al 31/12/2017 151
Tabla 5.30 Bajas por emigración en el distrito Centro hacia otras Comunidades Autónomas en el periodo 1/1/2017 al 31/12/2017 152
Tabla 5.31 Altas por inmigración en el distrito Centro desde el extranjero en el periodo 1/1/2017 al 31/12/2017 152
Tabla 5.32 Bajas por emigración en el distrito Centro hacia el extranjero en el periodo 1/1/2017 al 31/12/2017 154
Tabla 5.32 Bajas por emigración en el distrito Centro hacia el extranjero en el periodo 1/1/2017 al 31/12/2017. Continuación. 155
Tabla 5.33 Inmigración desde el extranjero en el distrito Centro por tramo de edad y distrito durante el periodo 1/1/2017 al 31/12/2017 155
Tabla 5.34 Emigración hacía el extranjero en el distrito Centro por barrio y tramo de edad durante el periodo 1/1/2017 al 31/12/2017 156

Tabla 5.35 Movimientos migratorios desde el extranjero en el distrito Centro por barrios y nivel de estudios entre el 1/1/2017 y el 31/12/2017. 156
Tabla 5.35 Movimientos migratorios desde el extranjero en el distrito Centro por barrios y nivel de estudios entre el 1/1/2017 y el 31/12/2017. 157
Tabla 5.36 Emigración hacía el extranjero en el distrito Centro según nivel de instrucción por Barrios desde el 1/1/2017 al 31/12/2017 157
Tabla 5.37 Movimientos de cambio de domicilio por Barrios entre el 1/1/2017 y el 31/12/2017 158
Tabla 5.38 Movimientos de cambio de domicilio por Barrios del distrito Centro por sexo entre el 1/1/2017 y el 31/12/2017 158
Tabla 6.1 INDICADORES DEMOGRÁFICOS DEL DISTRITO SUR AL 1/1/2018 162
Tabla 6.2 Población por barrios y sexo del distrito Sur al 1/1/2018. 164
Tabla 6.3 Núcleos familiares de población del distrito Sur según composición del número de miembros al 1/1/2018 164
Tabla 6.4 Núcleos de familias monoparentales por barrios del distrito Sur al 1/1/2018. 164
Tabla 6.5 Evolución de la población del distrito Sur por barrio en el periodo 1998-2018. 165
Tabla 6.6 Distribución por barrios y tramos de edad del distrito Sur al 1/1/2018. 165
Tabla 6.7 Personas que viven en unidades unifamiliares por barrios y tramos de edad en el distrito Sur al 1/1/2018 166
Tabla 6.8 Personas que viven solas en un edificio por barrio y tramos de edad del distrito Sur al 1/1/2018 166
Tabla 6.9 Población mayor de 64 años en núcleos familiares unipersonales por barrios del distrito Sur al 1/1/2018. 167
Tabla 6.10 Personas mayores de 64 años que viven solas en un edificio por barrio y sexo en el distrito Sur al 1/1/2018 167
Tabla 6.11 Personas mayores de 79 años que viven solas en un edificio por barrio y sexo en el distrito Sur al 1/1/2018 167
Tabla 6.12 Núcleos familiares, direcciones postales y habitantes por barrio del distrito Sur al 1/1/2018. 167
Tabla 6.13 Población de 15 y más años según sexo y nivel de instrucción por barrios del distrito Sur al 1/1/2018. 168
Tabla 6.14 Población de 15 y más años según el nivel de instrucción y edad por barrios del distrito Sur al 1/1/2018. 168
Tabla 6.15 Población nacida en comarcas de la provincia de Córdoba por barrios del distrito Sur al 1/1/2018 170
Tabla 6.16 Población nacida en otras provincias andaluzas por barrios del distrito Sur al 1/1/2018 170
Tabla 6.17 Población nacida en otras Comunidades Autónomas por barrios del distrito Sur al 1/1/2018 170
Tabla 6.18 Población extranjera por continente de procedencia y barrios del distrito Sur al 1/1/2018 170
Tabla 6.19 Población extranjera por países y barrios del distrito Sur al 1/1/2018 171
Tabla 6.20 Movimientos del Padrón Municipal de Habitantes por barrios del distrito Sur del 1/1/2017 al 31/12/2017. 172
Tabla 6.21 Nacimientos y defunciones por barrios del distrito Sur durante el año 2017 172
Tabla 6.22 Defunciones por Barrio y tramo de edad en el distrito Sur entre el 1/1/2017 y el 31/12/2017. 172
Tabla 6.23 Altas por inmigración en los barrios del distrito Sur entre el 1/1/2017 y el 31/12/2017. 173

Tabla 6.24 Bajas por emigración en los barrios del distrito Sur entre el 1/1/2017 y el 31/12/2017. 173
Tabla 6.25 Altas por inmigración en el distrito Sur desde la provincia de Córdoba en el periodo 1/1/2017 al 31/12/2017 173
Tabla 6.26 Bajas por emigración en el distrito Centro hacia la provincia de Córdoba en el periodo 1/1/2017 al 31/12/2017 173
Tabla 6.27 Altas por inmigración en el distrito Sur desde otras provincias andaluzas en el periodo 1/1/2017 al 31/12/2017 174
Tabla 6.28 Bajas por emigración en el distrito Sur hacia otras provincias andaluzas en el periodo 1/1/2017 al 31/12/2017 174
Tabla 6.29 Altas por inmigración en el distrito Sur desde otras Comunidades Autónomas en el periodo 1/1/2017 al 31/12/2017 174
Tabla 6.30 Bajas por emigración en el distrito Sur hacia otras Comunidades Autónomas en el periodo 1/1/2017 al 31/12/2017 174
Tabla 6.31 Bajas por emigración en el distrito Sur hacia el extranjero en el periodo 1/1/2017 al 31/12/2017 175
Tabla 6.32 Altas por inmigración en el distrito Sur desde el extranjero en el periodo 1/1/2017 al 31/12/2017 175
Tabla 6.33 Inmigración desde el extranjero en el distrito Sur por tramo de edad y distrito durante el periodo 1/1/2017 al 31/12/2017 176
Tabla 6.34 Emigración hacía el extranjero en el distrito Sur por barrio y tramo de edad durante el periodo 1/1/2017 al 31/12/2017 176
Tabla 6.35 Movimientos migratorios desde el extranjero en el distrito Sur por barrios y nivel de estudios entre el 1/1/2017 y el 31/12/2017. 176
Tabla 6.36 Emigración hacía el extranjero en el distrito Sur según nivel de instrucción por Barrios desde el 1/1/2017 al 31/12/2017 176
Tabla 6.37 Movimientos de cambio de domicilio por barrios del distrito Sur entre el 1/1/2017 y el 31/12/2017 177
Tabla 6.38 Movimientos de cambio de domicilio por Barrios del distrito Sur por sexo entre el 1/1/2017 y el 31/12/2017 177
Tabla 7.1 INDICADORES DEMOGRÁFICOS DEL DISTRITO SURESTE AL 1/1/2013 181
Tabla 7.2 Población por barrios y sexo del distrito Sureste al 1/1/2018. 183
Tabla 7.3 Núcleos familiares de población del distrito Sureste según composición del número de miembros al 1/1/2018 183
Tabla 7.4 Núcleos de familias monoparentales por barrios del distrito Sureste al 1/1/2018. 183
Tabla 7.5 Evolución de la población del distrito Sureste por barrio en el periodo 1998-2018. 184
Tabla 7.6 Distribución por barrios y tramos de edad del distrito Sureste al 1/1/2018. 184
Tabla 7.7 Personas que viven en unidades unifamiliares por barrios y tramos de edad en el distrito Sureste al 1/1/2018 185
Tabla 7.8 Personas que viven solas en un edificio por barrio y tramos de edad del distrito Sureste al 1/1/2018 185
Tabla 7.9 Población mayor de 64 años en núcleos familiares unipersonales por barrios del distrito Sureste al 1/1/2018. 185
Tabla 7.10 Personas mayores de 64 años que viven solas en un edificio por barrio y sexo en el distrito Sureste al 1/1/2018 186
Tabla 7.11 Personas mayores de 79 años que viven solas en un edificio por barrio y sexo en el distrito Sureste al 1/1/2018 186
Tabla 7.12 Núcleos familiares, direcciones postales y habitantes por barrio del distrito Sureste al 1/1/2018. 186
Tabla 7.13 Población de 15 y más años según sexo y nivel de instrucción por barrios 187

del distrito Sureste al 1/1/2018.
Tabla 7.14 Población de 15 y más años según el nivel de instrucción y edad por barrios del distrito Sureste al 1/1/2018. 187
Tabla 7.15 Población nacida en comarcas de la provincia de Córdoba por barrios del distrito Sureste al 1/1/2018 189
Tabla 7.16 Población nacida en otras provincias andaluzas por barrios del distrito Sureste al 1/1/2018 189
Tabla 7.17 Población nacida en otras Comunidades Autónomas por barrios del distrito Sureste al 1/1/2018 190
Tabla 7.18 Población extranjera por continente de procedencia y barrios del distrito Sureste al 1/1/2018 190
Tabla 7.19 Población extranjera por países y barrios del distrito Sureste al 1/1/2018 190
Tabla 7.19 Población extranjera por países y barrios del distrito Sureste al 1/1/2018. Continuación. 191
Tabla 7.20 Movimientos del Padrón Municipal de Habitantes por barrios del distrito Sureste del 1/1/2017 al 31/12/2017. 192
Tabla 7.21 Nacimientos y defunciones por barrios del distrito Sureste durante el año 2017 192
Tabla 7.22 Defunciones por Barrio y tramo de edad en el distrito Sureste entre el 1/1/2017 y el 31/12/2017. 192
Tabla 7.23 Altas por inmigración en los barrios del distrito Sureste entre el 1/1/2017 y el 31/12/2017. 193
Tabla 7.24 Bajas por emigración en los barrios del distrito Sureste entre el 1/1/2017 y el 31/12/2017. 193
Tabla 7.25 Altas por inmigración en el distrito Sureste desde la provincia de Córdoba en el periodo 1/1/2017 al 31/12/2017 193
Tabla 7.26 Bajas por emigración en el distrito Sureste hacia la provincia de Córdoba en el periodo 1/1/2017 al 31/12/2017 193
Tabla 7.27 Altas por inmigración en el distrito Sureste desde otras provincias andaluzas en el periodo 1/1/2017 al 31/12/2017 194
Tabla 7.28 Bajas por emigración en el distrito Sureste hacia otras provincias andaluzas en el periodo 1/1/2017 al 31/12/2017 194
Tabla 7.29 Altas por inmigración en el distrito Sureste desde otras Comunidades Autónomas en el periodo 1/1/2017 al 31/12/2017 194
Tabla 7.30 Bajas por emigración en el distrito Sureste hacia otras Comunidades Autónomas en el periodo 1/1/2017 al 31/12/2017 194
Tabla 7.31 Altas por inmigración en el distrito Sureste desde el extranjero en el periodo 1/1/2017 al 31/12/2017 195
Tabla 7.32 Bajas por emigración en el distrito Sureste hacia el extranjero en el periodo 1/1/2017 al 31/12/2017 195
Tabla 7.33 Inmigración desde el extranjero en el distrito Sureste por tramo de edad y distrito durante el periodo 1/1/2017 al 31/12/2017 196
Tabla 7.34 Emigración hacía el extranjero en el distrito Sureste por barrio y tramo de edad durante el periodo 1/1/2017 al 31/12/2017 196
Tabla 7.35 Movimientos migratorios desde el extranjero en el distrito Sureste por barrios y nivel de estudios entre el 1/1/2017 y el 31/12/2017. 196
Tabla 7.36 Emigración hacía el extranjero en el distrito Sureste según nivel de instrucción por Barrios desde el 1/1/2017 al 31/12/2017 196
Tabla 7.37 Movimientos de cambio de domicilio por barrios del distrito Sureste entre el 1/1/2017 y el 31/12/2017 197
Tabla 7.38 Movimientos de cambio de domicilio por barrios del distrito Sureste por sexo entre el 1/1/2017 y el 31/12/2017 197

Tabla 8.1 INDICADORES DEMOGRÁFICOS DEL DISTRITO LEVANTE AL 1/1/2013 201
Tabla 8.2 Población por barrios y sexo del distrito Levante al 1/1/2018. 203
Tabla 8.3 Núcleos familiares de población del distrito Levante según composición del número de miembros al 1/1/2018 203
Tabla 8.4 Núcleos de familias monoparentales por barrios del distrito Levante al 1/1/2018. 203
Tabla 8.5 Evolución de la población del distrito Levante por barrio en el periodo 1998-2018. 204
Tabla 8.6 Distribución por barrios y tramos de edad del distrito Levante al 1/1/2018. 204
Tabla 8.6 Distribución por barrios y tramos de edad del distrito Levante al 1/1/2018. Continuación. 205
Tabla 8.7 Personas que viven en unidades unifamiliares por barrios y tramos de edad en el distrito Levante al 1/1/2018 205
Tabla 8.8 Personas que viven solas en un edificio por barrio y tramos de edad del distrito Levante al 1/1/2018 205
Tabla 8.9 Población mayor de 64 años en núcleos familiares unipersonales por barrios del distrito Levante al 1/1/2018. 206
Tabla 8.10 Personas mayores de 64 años que viven solas en un edificio por barrio y sexo en el distrito Levante al 1/1/2018 206
Tabla 8.11 Personas mayores de 79 años que viven solas en un edificio por barrio y sexo en el distrito Levante al 1/1/2018 206
Tabla 8.12 Núcleos familiares, direcciones postales y habitantes por barrio del distrito Levante al 1/1/2018. 206
Tabla 8.13 Población de 15 y más años según sexo y nivel de instrucción por barrios del distrito Levante al 1/1/2018. 207
Tabla 8.14 Población de 15 y más años según el nivel de instrucción y edad por barrios del distrito Levante al 1/1/2018. 207
Tabla 8.15 Población nacida en comarcas de la provincia de Córdoba por barrios del distrito Levante al 1/1/2018 210
Tabla 8.16 Población nacida en otras provincias andaluzas por barrios del distrito Levante al 1/1/2018 210
Tabla 8.17 Población nacida en otras Comunidades Autónomas por barrios del distrito Levante al 1/1/2018 210
Tabla 8.18 Población extranjera por continente de procedencia y barrios del distrito Levante al 1/1/2018 210
Tabla 8.19 Población extranjera por países y barrios del distrito Levante al 1/1/2018 211
Tabla 8.20 Movimientos del Padrón Municipal de Habitantes por barrios del distrito Levante del 1/1/2017 al 31/12/2017. 212
Tabla 8.21 Nacimientos y defunciones por barrios del distrito Levante durante el año 2017 212
Tabla 8.22 Defunciones por Barrio y tramo de edad en el distrito Levante entre el 1/1/2017 y el 31/12/2017. 213
Tabla 8.23 Altas por inmigración en los barrios del distrito Levante entre el 1/1/2017 y el 31/12/2017. 213
Tabla 8.24 Bajas por emigración en los barrios del distrito Levante entre el 1/1/2017 y el 31/12/2017. 213
Tabla 8.25 Altas por inmigración en el distrito Levante desde la provincia de Córdoba en el periodo 1/1/2017 al 31/12/2017 213
Tabla 8.26 Bajas por emigración en el distrito Levante hacia la provincia de Córdoba en el periodo 1/1/2017 al 31/12/2017 214
Tabla 8.27 Altas por inmigración en el distrito Levante desde otras provincias andaluzas en el periodo 1/1/2017 al 31/12/2017 214

Tabla 8.28 Bajas por emigración en el distrito Levante hacia otras provincias andaluzas en el periodo 1/1/2017 al 31/12/2017 214
Tabla 8.29 Altas por inmigración en el distrito Sur desde otras Comunidades Autónomas en el periodo 1/1/2017 al 31/12/2017 214
Tabla 8.30 Bajas por emigración en el distrito Levante hacia otras Comunidades Autónomas en el periodo 1/1/2017 al 31/12/2017 215
Tabla 8.31 Altas por inmigración en el distrito Levante desde el extranjero en el periodo 1/1/2017 al 31/12/2017 215
Tabla 8.32 Bajas por emigración en el distrito Levante hacia el extranjero en el periodo 1/1/2017 al 31/12/2017 216
Tabla 8.33 Inmigración desde el extranjero en el distrito Levante por tramo de edad y distrito durante el periodo 1/1/2017 al 31/12/2017 216
Tabla 8.34 Emigración hacía el extranjero en el distrito Levante por barrio y tramo de edad durante el periodo 1/1/2017 al 31/12/2017 216
Tabla 8.35 Movimientos migratorios desde el extranjero en el distrito Levante por barrios y nivel de estudios entre el 1/1/2017 y el 31/12/2017. 217
Tabla 8.36 Emigración hacía el extranjero en el distrito Levante según nivel de instrucción por Barrios desde el 1/1/2017 al 31/12/2017 217
Tabla 8.37 Movimientos de cambio de domicilio por barrios del distrito Levante entre el 1/1/2017 y el 31/12/2017 217
Tabla 8.38 Movimientos de cambio de domicilio por Barrios del distrito Levante por sexo entre el 1/1/2017 y el 31/12/2017 217
Tabla 9.1 INDICADORES DEMOGRÁFICOS DEL DISTRITO NORTE-CENTRO AL 1/1/2018 221
Tabla 9.2 Población por barrios y sexo del distrito Norte-Centro al 1/1/2018. 223
Tabla 9.3 Núcleos familiares de población del distrito Norte-Centro según composición del número de miembros al 1/1/2018 223
Tabla 9.4 Núcleos de familias monoparentales por barrios del distrito Norte-Centro al 1/1/2018. 223
Tabla 9.5 Evolución de la población del distrito Norte-Centro por barrio en el periodo 1998-2018. 224
Tabla 9.6 Distribución por barrios y tramos de edad del distrito Norte-Centro al 1/1/2018. 224
Tabla 9.7 Personas que viven en unidades unifamiliares por barrios y tramos de edad en el distrito Norte-Centro al 1/1/2018 225
Tabla 9.8 Personas que viven solas en un edificio por barrio y tramos de edad del distrito Norte-Centro al 1/1/2018 226
Tabla 9.9 Población mayor de 64 años en núcleos familiares unipersonales por barrios del distrito Norte-Centro al 1/1/2018. 226
Tabla 9.10 Personas mayores de 64 años que viven solas en un edificio por barrio y sexo en el distrito Norte-Centro al 1/1/2018 227
Tabla 9.11 Personas mayores de 79 años que viven solas en un edificio por barrio y sexo en el distrito Norte-Centro al 1/1/2018 227
Tabla 9.12 Núcleos familiares, direcciones postales y habitantes por barrio del distrito Norte-Centro al 1/1/2018. 227
Tabla 9.13 Población de 15 y más años según sexo y nivel de instrucción por barrios del distrito Norte-Centro al 1/1/2018. 227
Tabla 9.14 Población de 15 y más años según el nivel de instrucción y edad por barrios del distrito Norte-Centro al 1/1/2018. 228
Tabla 9.15 Población nacida en comarcas de la provincia de Córdoba por barrios del distrito Norte-Centro al 1/1/2018 230
Tabla 9.16 Población nacida en otras provincias andaluzas por barrios del distrito Norte-Centro al 1/1/2018 230

Tabla 9.17 Población nacida en otras Comunidades Autónomas por barrios del distrito Norte-Centro al 1/1/2018 231
Tabla 9.18 Población extranjera por continente de procedencia y barrios del distrito Norte-Centro al 1/1/2018 231
Tabla 9.19 Población extranjera por países y barrios del distrito Norte-Centro al 1/1/2018 231
Tabla 9.20 Movimientos del Padrón Municipal de Habitantes por barrios del distrito Norte-Centro del 1/1/2017 al 31/12/2017. 233
Tabla 9.21 Nacimientos y defunciones por barrios del distrito Norte-Centro durante el año 2017 233
Tabla 9.22 Defunciones por Barrio y tramo de edad en el distrito Norte-Centro entre el 1/1/2017 y el 31/12/2017. 233
Tabla 9.23 Altas por inmigración en los barrios del distrito Norte-Centro entre el 1/1/2017 y el 31/12/2017. 234
Tabla 9.24 Bajas por emigración en los barrios del distrito Norte-Centro entre el 1/1/2017 y el 31/12/2017. 234
Tabla 9.25 Altas por inmigración en el distrito Norte-Centro desde la provincia de Córdoba en el periodo 1/1/2017 al 31/12/2017 234
Tabla 9.26 Bajas por emigración en el distrito Norte-Centro hacia la provincia de Córdoba en el periodo 1/1/2017 al 31/12/2017 235
Tabla 9.27 Altas por inmigración en el distrito Norte-Centro desde otras provincias andaluzas en el periodo 1/1/2017 al 31/12/2017 235
Tabla 9.28 Bajas por emigración en el distrito Norte-Centro hacia otras provincias andaluzas en el periodo 1/1/2017 al 31/12/2017 235
Tabla 9.29 Altas por inmigración en el distrito Norte-Centro desde otras Comunidades Autónomas en el periodo 1/1/2017 al 31/12/2017 236
Tabla 9.30 Bajas por emigración en el distrito Norte-Centro hacia otras Comunidades Autónomas en el periodo 1/1/2017 al 31/12/2017 236
Tabla 9.31 Altas por inmigración en el distrito Norte-Centro desde el extranjero en el periodo 1/1/2017 al 31/12/2017 236
Tabla 9.32 Bajas por emigración en el distrito Norte-Centro hacia el extranjero en el periodo 1/1/2017 al 31/12/2017 237
Tabla 9.33 Inmigración desde el extranjero en el distrito Norte-Centro por tramo de edad y distrito durante el periodo 1/1/2017 al 31/12/2017 237
Tabla 9.34 Emigración hacía el extranjero en el distrito Norte-Centro por barrio y tramo de edad durante el periodo 1/1/2017 al 31/12/2017 238
Tabla 9.35 Movimientos migratorios desde el extranjero en el distrito Norte-Centro por barrios y nivel de estudios entre el 1/1/2017 y el 31/12/2017. 238
Tabla 9.36 Emigración hacía el extranjero en el distrito Norte-Centro según nivel de instrucción por Barrios desde el 1/1/2017 al 31/12/2017 238
Tabla 9.37 Movimientos de cambio de domicilio por barrios del distrito Norte-Centro entre el 1/1/2017 y el 31/12/2017 239
Tabla 9.38 Movimientos de cambio de domicilio por Barrios del distrito Norte-Centro por sexo entre el 1/1/2017 y el 31/12/2017 239
Tabla 10.2 Población por barrios y sexo del distrito Poniente Norte al 1/1/2018. 245
Tabla 10.3 Núcleos familiares de población del distrito Poniente Norte según composición del número de miembros al 1/1/2018 245
Tabla 10.4 Núcleos de familias monoparentales por barrios del distrito Poniente Norte al 1/1/2018. 245
Tabla 10.5 Evolución de la población del distrito Poniente Norte por barrio en el periodo 1998-2018. 246
Tabla 10.6 Distribución por barrios y tramos de edad del distrito Poniente-Norte al 246

1/1/2018.
Tabla 10.7 Personas que viven en unidades unifamiliares por barrios y tramos de edad en el distrito Poniente Norte al 1/1/2018 247
Tabla 10.8 Personas que viven solas en un edificio por barrio y tramos de edad del distrito Poniente Norte al 1/1/2018 247
Tabla 10.9 Población mayor de 64 años en núcleos familiares unipersonales por barrios del distrito Poniente Norte al 1/1/2018. 248
Tabla 10.10 Personas mayores de 64 años que viven solas en un edificio por barrio y sexo en el distrito Poniente Norte al 1/1/2018 248
Tabla 10.11 Personas mayores de 79 años que viven solas en un edificio por barrio y sexo en el distrito Poniente Norte al 1/1/2018 248
Tabla 10.12 Núcleos familiares, direcciones postales y habitantes por barrio del distrito Poniente Norte al 1/1/2018. 248
Tabla 10.13 Población de 15 y más años según sexo y nivel de instrucción por barrios del distrito Poniente Norte al 1/1/2018. 249
Tabla 10.14 Población de 15 y más años según el nivel de instrucción y edad por barrios del distrito Poniente Norte al 1/1/2018. 249
Tabla 10.15 Población nacida en comarcas de la provincia de Córdoba por barrios del distrito Poniente Norte al 1/1/2018 252
Tabla 10.16 Población nacida en otras provincias andaluzas por barrios del distrito Poniente Norte al 1/1/2018 252
Tabla 10.17 Población nacida en otras Comunidades Autónomas por barrios del distrito Poniente Norte al 1/1/2018 252
Tabla 10.18 Población extranjera por continente de procedencia y barrios del distrito Poniente Norte al 1/1/2018 253
Tabla 10.19 Población extranjera por países y barrios del distrito Poniente Norte al 1/1/2018 253
Tabla 10.20 Movimientos del Padrón Municipal de Habitantes por barrios del distrito Poniente Norte del 1/1/2017 al 31/12/2017. 254
Tabla 10.21 Nacimientos y defunciones por barrios del distrito Poniente Norte durante el año 2017 254
Tabla 10.22 Defunciones por Barrio y tramo de edad en el distrito Poniente Norte entre el 1/1/2017 y el 31/12/2017. 255
Tabla 10.23 Altas por inmigración en los barrios del distrito Poniente Norte entre el 1/1/2017 y el 31/12/2017. 255
Tabla 10.24 Bajas por emigración en los barrios del distrito Poniente Norte entre el 1/1/2017 y el 31/12/2017. 255
Tabla 10.25 Altas por inmigración en el distrito Poniente Norte desde la provincia de Córdoba en el periodo 1/1/2017 al 31/12/2017 256
Tabla 10.26 Bajas por emigración en el distrito Poniente Norte hacia la provincia de Córdoba en el periodo 1/1/2017 al 31/12/2017 256
Tabla 10.27 Altas por inmigración en el distrito Poniente Norte desde otras provincias andaluzas en el periodo 1/1/2017 al 31/12/2017 256
Tabla 10.28 Bajas por emigración en el distrito Poniente Norte hacia otras provincias andaluzas en el periodo 1/1/2017 al 31/12/2017 256
Tabla 10.29 Altas por inmigración en el distrito Poniente Norte desde otras Comunidades Autónomas en el periodo 1/1/2017 al 31/12/2017 257
Tabla 10.30 Bajas por emigración en el distrito Poniente Norte hacia otras Comunidades Autónomas en el periodo 1/1/2017 al 31/12/2017 257
Tabla 10.31 Altas por inmigración en el distrito Poniente Norte desde el extranjero en el periodo 1/1/2017 al 31/12/2017 257
Tabla 10.32 Bajas por emigración en el distrito Poniente Norte hacia el extranjero 258

en el periodo 1/1/2017 al 31/12/2017
Tabla 10.33 Inmigración desde el extranjero en el distrito Poniente Norte por tramo de edad y distrito durante el periodo 1/1/2017 al 31/12/2017 258
Tabla 10.34 Emigración hacía el extranjero en el distrito Poniente Norte por barrio y tramo de edad durante el periodo 1/1/2017 al 31/12/2017 258
Tabla 10.35 Movimientos migratorios desde el extranjero en el distrito Poniente Norte por barrios y nivel de estudios entre el 1/1/2017 y el 31/12/2017. 259
Tabla 10.36 Emigración hacía el extranjero en el distrito Poniente Norte según nivel de instrucción por Barrios desde el 1/1/2017 al 31/12/2017 259
Tabla 10.37 Movimientos de cambio de domicilio por barrios del distrito Poniente Norte entre el 1/1/2017 y el 31/12/2017 259
Tabla 10.38 Movimientos de cambio de domicilio por Barrios del distrito Poniente Norte por sexo entre el 1/1/2017 y el 31/12/2017 259
Tabla 11.2 Población por barrios y sexo del distrito Poniente Sur al 1/1/2018. 265
Tabla 11.3 Núcleos familiares de población del distrito Poniente Sur según composición del número de miembros al 1/1/2018 265
Tabla 11.4 Núcleos de familias monoparentales por barrios del distrito poniente Sur al 1/1/2018. 265
Tabla 11.5 Evolución de la población del distrito Poniente Sur por barrio en el periodo 1998-2018. 266
Tabla 11.6 Distribución por barrios y tramos de edad del distrito Poniente-Sur al 1/1/2018. 266
Tabla 11.7 Personas que viven en unidades unifamiliares por barrios y tramos de edad en el distrito Poniente Sur al 1/1/2018 267
Tabla 11.8 Personas que viven solas en un edificio por barrio y tramos de edad del distrito Poniente Sur al 1/1/2018 267
Tabla 11.9 Población mayor de 64 años en núcleos familiares unipersonales por barrios del distrito Poniente Sur al 1/1/2018. 267
Tabla 11.10 Personas mayores de 64 años que viven solas en un edificio por barrio y sexo en el distrito Poniente Sur al 1/1/2018 268
Tabla 11.11 Personas mayores de 79 años que viven solas en un edificio por barrio y sexo en el distrito Poniente Sur al 1/1/2018 268
Tabla 11.12 Núcleos familiares, direcciones postales y habitantes por barrio del distrit 268
Tabla 11.13 Población de 15 y más años según sexo y nivel de instrucción por barrios del distrito Poniente Sur al 1/1/2018. 269
Tabla 11.14 Población de 15 y más años según el nivel de instrucción y edad por barrios del distrito Poniente Sur al 1/1/2018. 269
Tabla 11.15 Población nacida en comarcas de la provincia de Córdoba por barrios del distrito Poniente Sur al 1/1/2018 272
Tabla 11.16 Población nacida en otras provincias andaluzas por barrios del distrito Poniente Sur al 1/1/2018 272
Tabla 11.17 Población nacida en otras Comunidades Autónomas por barrios del distrito Poniente Sur al 1/1/2018 272
Tabla 11.18 Población extranjera por continente de procedencia y barrios del distrito Poniente Sur al 1/1/2018 273
Tabla 11.19 Población extranjera por países y barrios del distrito Poniente Sur al 1/1/2018 273
Tabla 11.20 Movimientos del Padrón Municipal de Habitantes por barrios del distrito Poniente Sur del 1/1/2017 al 31/12/2017. 275
Tabla 11.21 Nacimientos y defunciones por barrios del distrito Poniente Sur durante el año 2017 275

Tabla 11.22 Defunciones por Barrio y tramo de edad en el distrito Poniente Sur entre el 1/1/2017 y el 31/12/2017. 275
Tabla 11.23 Altas por inmigración en los barrios del distrito Poniente Sur entre el 1/1/2017 y el 31/12/2017. 276
Tabla 11.24 Bajas por emigración en los barrios del distrito Poniente Sur entre el 1/1/2017 y el 31/12/2017. 276
Tabla 11.25 Altas por inmigración en el distrito Poniente Sur desde la provincia de Córdoba en el periodo 1/1/2017 al 31/12/2017 276
Tabla 11.26 Bajas por emigración en el distrito Poniente Sur hacia la provincia de Córdoba en el periodo 1/1/2017 al 31/12/2017 277
Tabla 11.27 Altas por inmigración en el distrito Poniente Sur desde otras provincias andaluzas en el periodo 1/1/2017 al 31/12/2017 277
Tabla 11.28 Bajas por emigración en el distrito Poniente Sur hacia otras provincias andaluzas en el periodo 1/1/2017 al 31/12/2017 277
Tabla 11.29 Altas por inmigración en el distrito Poniente Sur desde otras Comunidades Autónomas en el periodo 1/1/2017 al 31/12/2017 277
Tabla 11.30 Bajas por emigración en el distrito Poniente Sur hacia otras Comunidades Autónomas en el periodo 1/1/2017 al 31/12/2017 278
Tabla 11.31 Altas por inmigración en el distrito Poniente Sur desde el extranjero en el periodo 1/1/2017 al 31/12/2017 278
Tabla 11.32 Bajas por emigración en el distrito Poniente Sur hacia el extranjero en el periodo 1/1/2017 al 31/12/2017 279
Tabla 11.33 Inmigración desde el extranjero en el distrito Poniente Sur por tramo de edad y distrito durante el periodo 1/1/2017 al 31/12/2017 280
Tabla 11.34 Emigración hacía el extranjero en el distrito Poniente Sur por barrio y tramo de edad durante el periodo 1/1/2017 al 31/12/2017 280
Tabla 11.35 Movimientos migratorios desde el extranjero en el distrito Poniente Sur por barrios y nivel de estudios entre el 1/1/2017 y el 31/12/2017. 280
Tabla 11.36 Emigración hacía el extranjero en el distrito Poniente Sur según nivel de instrucción por Barrios desde el 1/1/2017 al 31/12/2017 281
Tabla 11.37 Movimientos de cambio de domicilio por barrios del distrito Poniente Sur entre el 1/1/2017 y el 31/12/2017 281
Tabla 11.38 Movimientos de cambio de domicilio por Barrios del distrito Poniente Sur por sexo entre el 1/1/2017 y el 31/12/2017 281
Tabla 12.2 Población por barrios y sexo del distrito Periurbano Oeste al 1/1/2018. 288
Tabla 12.3 Núcleos familiares de población del distrito Periurbano Oeste según composición del número de miembros al 1/1/2018 288
Tabla 12.4 Núcleos de familias monoparentales por barrios del distrito Periurbano Oeste al 1/1/2018. 288
Tabla 12.5 Evolución de la población del distrito Periurbano Oeste por barrio en el periodo 1998-2018. 289
Tabla 12.6 Distribución por barrios y tramos de edad del distrito Periurbano Oeste al 1/1/2018. 289
Tabla 12.7 Personas que viven en unidades unifamiliares por barrios y tramos de edad en el distrito Periurbano Oeste al 1/1/2018 291
Tabla 12.8 Personas que viven solas en un edificio por barrio y tramos de edad del distrito Periurbano Oeste al 1/1/2018 291
Tabla 12.9 Población mayor de 64 años en núcleos familiares unipersonales por barrios del distrito Periurbano Oeste al 1/1/2018. 292
Tabla 12.10 Personas mayores de 64 años que viven solas en un edificio por barrio y sexo en el distrito Periurbano Oeste al 1/1/2018 292
Tabla 12.11 Personas mayores de 79 años que viven solas en un edificio por barrio y 292

sexo en el distrito Periurbano Oeste al 1/1/2018
Tabla 12.12 Núcleos familiares, direcciones postales y habitantes por barrio del distrito Periurbano Oeste al 1/1/2018. 293
Tabla 12.13 Población de 15 y más años según sexo y nivel de instrucción por barrios del distrito Periurbano Oeste al 1/1/2018. 294
Tabla 12.14 Población de 15 y más años según el nivel de instrucción y edad por barrios del distrito Periurbano Oeste al 1/1/2018. 295
Tabla 12.15 Tabla 12.Población nacida en comarcas de la provincia de Córdoba por barrios del distrito Periurbano Oeste al 1/1/2018 299
Tabla 12.16 Población nacida en otras provincias andaluzas por barrios del distrito Periurbano Oeste al 1/1/2018 299
Tabla 12.17 Población nacida en otras Comunidades Autónomas por barrios del distrito Periurbano Oeste al 1/1/2018 300
Tabla 12.18 Población extranjera por continente de procedencia y barrios del distrito Periurbano Oeste al 1/1/2018 300
Tabla 12.19 Población extranjera por países y barrios del distrito Periurbano Oeste al 1/1/2018 301
Tabla 12.20 Movimientos del Padrón Municipal de Habitantes por barrios del distrito Periurbano Oeste del 1/1/2017 al 31/12/2017. 302
Tabla 12.21 Nacimientos y defunciones por barrios del distrito Periurbano Oeste durante el año 2017 302
Tabla 12.22 Defunciones por Barrio y tramo de edad en el distrito Periurbano Oeste entre el 1/1/2017 y el 31/12/2017. 303
Tabla 12.23 Altas por inmigración en los barrios del distrito Periurbano Oeste entre el 1/1/2017 y el 31/12/2017. 303
Tabla 12.24 Bajas por emigración en los barrios del distrito Periurbano Oeste entre el 1/1/2017 y el 31/12/2017. 304
Tabla 12.25 Altas por inmigración en el distrito Periurbano Oeste desde la provincia de Córdoba en el periodo 1/1/2017 al 31/12/2017 304
Tabla 12.26 Bajas por emigración en el distrito Periurbano Oeste hacia la provincia de Córdoba en el periodo 1/1/2017 al 31/12/2017 305
Tabla 12.27 Altas por inmigración en el distrito Periurbano Oeste desde otras provincias andaluzas en el periodo 1/1/2017 al 31/12/2017 305
Tabla 12.28 Bajas por emigración en el distrito Periurbano Oeste hacia otras provincias andaluzas en el periodo 1/1/2017 al 31/12/2017 305
Tabla 12.29 Altas por inmigración en el distrito Periurbano Oeste desde otras Comunidades Autónomas en el periodo 1/1/2017 al 31/12/2017 306
Tabla 12.30 Bajas por emigración en el distrito Periurbano Oeste hacia otras Comunidades Autonomas en el periodo 1/1/2017 al 31/12/2017 306
Tabla 12.31 Altas por inmigración en el distrito Periurbano Oeste desde el extranjero en el periodo 1/1/2017 al 31/12/2017 307
Tabla 12.32 Bajas por emigración en el distrito Periurbano Oeste hacia el extranjero en el periodo 1/1/2017 al 31/12/2017 307
Tabla 12.33 Inmigración desde el extranjero en el distrito Periurbano Oeste por tramo de edad y distrito durante el periodo 1/1/2017 al 31/12/2017 308
Tabla 12.34 Emigración hacía el extranjero en el distrito Periurbano Oeste por barrio y tramo de edad durante el periodo 1/1/2017 al 31/12/2017 308
Tabla 12.35 Movimientos migratorios desde el extranjero en el distrito Periurbano Oeste por barrios y nivel de estudios entre el 1/1/2017 y el 31/12/2017. 308
Tabla 12.36 Emigración hacía el extranjero en el distrito Periurbano Oeste según nivel de instrucción por Barrios desde el 1/1/2017 al 31/12/2017 309
Tabla 12.37 Movimientos de cambio de domicilio por barrios del distrito Periurbano 309

Oeste entre el 1/1/2017 y el 31/12/2017
Tabla 12.38 Movimientos de cambio de domicilio por barrios del distrito Periurbano Oeste por sexo entre el 1/1/2017 y el 31/12/2017 309
Tabla 13.2 Población por barrios y sexo del distrito Periurbano Este al 1/1/2018. 317
Tabla 13.3 Núcleos familiares de población del distrito Periurbano Este según composición del número de miembros al 1/1/2018 317
Tabla 13.4 Núcleos de familias monoparentales por barrios del distrito Periurbano Este al 1/1/2018. 317
Tabla 13.5 Evolución de la población del distrito Periurbano Este por barrio en el periodo 1998-2018. 318
Tabla 13.6 Distribución por barrios y tramos de edad del distrito Periurbano Este al 1/1/2018. 318
Tabla 13.7 Personas que viven en unidades unifamiliares por barrios y tramos de edad en el distrito Periurbano Este al 1/1/2018 320
Tabla 13.8 Personas que viven solas en un edificio por barrio y tramos de edad del distrito Periurbano Este al 1/1/2018 321
Tabla 13.9 Población mayor de 64 años en núcleos familiares unipersonales por barrios del distrito Periurbano Este al 1/1/2018. 321
Tabla 13.10 Personas mayores de 64 años que viven solas en un edificio por barrio y sexo en el distrito Periurbano Este al 1/1/2018 322
Tabla 13.11 Personas mayores de 79 años que viven solas en un edificio por barrio y sexo en el distrito Periurbano Este al 1/1/2018 322
Tabla 13.12 Núcleos familiares, direcciones postales y habitantes por barrio del distrito Periurbano Este al 1/1/2018. 322
Tabla 13.13 Población de 15 y más años según sexo y nivel de instrucción por barrios del distrito Periurbano Este al 1/1/2018. 323
Tabla 13.14 Población de 15 y más años según el nivel de instrucción y edad por barrios del distrito Periurbano Este al 1/1/2018. 323
Tabla 13.15 Población nacida en comarcas de la provincia de Córdoba por barrios del distrito Periurbano Este al 1/1/2018 326
Tabla 13.16 Población nacida en otras provincias andaluzas por barrios del distrito Periurbano Este al 1/1/2018 326
Tabla 13.17 Población nacida en otras Comunidades Autónomas por barrios del distrito Periurbano Este al 1/1/2018 327
Tabla 13.18 Población extranjera por continente de procedencia y barrios del distrito Periurbano Este al 1/1/2018 327
Tabla 13.19 Población extranjera por países y barrios del distrito Periurbano Este al 1/1/2018 327
Tabla 13.20 Movimientos del Padrón Municipal de Habitantes por barrios del distrito Periurbano Este del 1/1/2017 al 31/12/2017. 329
Tabla 13.21 Nacimientos y defunciones por barrios del distrito Periurbano Este durante el año 2017 329
Tabla 13.22 Defunciones por Barrio y tramo de edad en el distrito Periurbano Este entre el 1/1/2017 y el 31/12/2017. 330
Tabla 13.23 Altas por inmigración en los barrios del distrito Periurbano Este entre el 1/1/2017 y el 31/12/2017. 330
Tabla 13.24 Bajas por emigración en los barrios del distrito Periurbano Este entre el 1/1/2017 y el 31/12/2017. 330
Tabla 13.25 Altas por inmigración en el distrito Periurbano Este desde la provincia de Córdoba en el periodo 1/1/2017 al 31/12/2017 331
Tabla 13.26 Bajas por emigración en el distrito Periurbano Este hacia la provincia de Córdoba en el periodo 1/1/2017 al 31/12/2017 331

Tabla 13.27 Altas por inmigración en el distrito Periurbano Este desde otras provincias andaluzas en el periodo 1/1/2017 al 31/12/2017 331
Tabla 13.28 Bajas por emigración en el distrito Periurbano Este hacia otras provincias andaluzas en el periodo 1/1/2017 al 31/12/2017 331
Tabla 13.29 Altas por inmigración en el distrito Periurbano Este desde otras Comunidades Autónomas en el periodo 1/1/2017 al 31/12/2017 332
Tabla 13.30 Bajas por emigración en el distrito Periurbano Este hacia otras Comunidades Autónomas en el periodo 1/1/2017 al 31/12/2017 332
Tabla 13.31 Altas por inmigración en el distrito Periurbano Oeste desde el extranjero en el periodo 1/1/2017 al 31/12/2017 332
Tabla 13.32 Bajas por emigración en el distrito Periurbano Este hacia el extranjero en el periodo 1/1/2017 al 31/12/2017 333
Tabla 13.33 Inmigración desde el extranjero en el distrito Periurbano Este por tramo de edad y distrito durante el periodo 1/1/2017 al 31/12/2017 333
Tabla 13.34 Emigración hacía el extranjero en el distrito Periurbano Este por barrio y tramo de edad durante el periodo 1/1/2017 al 31/12/2017 333
Tabla 13.35 Movimientos migratorios desde el extranjero en el distrito Periurbano Este por barrios y nivel de estudios entre el 1/1/2017 y el 31/12/2017. 333
Tabla 13.36 Emigración hacía el extranjero en el distrito Periurbano Este según nivel de instrucción por Barrios desde el 1/1/2017 al 31/12/2017 334
Tabla 13.37 Movimientos de cambio de domicilio por barrios del distrito Periurbano Este entre el 1/1/2017 y el 31/12/2017 334
Tabla 13.38 Movimientos de cambio de domicilio por barrios del distrito Periurbano Este por sexo entre el 1/1/2017 y el 31/12/2017 334
INDICADORES DEMOGRÁFICOS DEL DISTRITO SIERRA-NORTE AL 1/1/2018 338
Tabla 14.2 Población por barrios y sexo del distrito Sierra-Norte al 1/1/2018. 341
Mujeres 341
Tabla 14.3 Núcleos familiares de población del distrito Sierra-Norte según composición del número de miembros al 1/1/2018 341
Tabla 14.4 Núcleos de familias monoparentales por barrios del distrito Sierra-Norte al 1/1/2018. 341
Tabla 14.5 Evolución de la población del distrito Sierra-Norte por barrio en el periodo 1998-2018. 342
Tabla 14.6 Distribución por barrios y tramos de edad del distrito Sierra-Norte al 1/1/2018. 342
Tabla 14.6 Distribución por barrios y tramos de edad del distrito Sierra-Norte al 1/1/2018. Continuación. 343
Tabla 14.7 Personas que viven en unidades unifamiliares por barrios y tramos de edad en el distrito Sierra-Norte al 1/1/2018 343
Tabla 14.8 Personas que viven solas en un edificio por barrio y tramos de edad del distrito Sierra-Norte al 1/1/2018 344
Tabla 14.9 Población mayor de 64 años en núcleos familiares unipersonales por barrios del distrito Sierra-Norte al 1/1/2018. 344
Tabla 14.10 Personas mayores de 64 años que viven solas en un edificio por barrio y sexo en el distrito Sierra-Norte al 1/1/2018 345
Tabla 14.11 Personas mayores de 79 años que viven solas en un edificio por barrio y sexo en el distrito Sierra-Norte al 1/1/2018 345
Tabla 14.12 Núcleos familiares, direcciones postales y habitantes por barrio del distrito Sierra-Norte al 1/1/2018. 345
Tabla 14.13 Población de 15 y más años según sexo y nivel de instrucción por barrios del distrito Sierra-Norte al 1/1/2018. 346
Tabla 14.14 Población de 15 y más años según el nivel de instrucción y edad por 347

barrios del distrito Sierra-Norte al 1/1/2018.
Tabla 14.15 Población nacida en comarcas de la provincia de Córdoba por barrios del distrito Sierra-Norte al 1/1/2018 350
Tabla 14.16 Población nacida en otras provincias andaluzas por barrios del distrito Sierra-Norte al 1/1/2018 350
Tabla 14.17 Población nacida en otras Comunidades Autónomas por barrios del distrito Sierra-Norte al 1/1/2018 350
Tabla 14.18 Población extranjera por continente de procedencia y barrios del distrito Sierra-Norte al 1/1/2018 351
Tabla 14.19 Población extranjera por países y barrios del distrito Sierra-Norte al 1/1/2018 351
Tabla 14.20 Movimientos del Padrón Municipal de Habitantes por barrios del distrito Sierra-Norte del 1/1/2017 al 31/12/2017. 353
Tabla 14.21 Nacimientos y defunciones por barrios del distrito Sierra-Norte durante el año 2017 353
Tabla 14.22 Defunciones por Barrio y tramo de edad en el distrito Sierra-Norte entre el 1/1/2017 y el 31/12/2017. 353
Tabla 14.23 Altas por inmigración en los barrios del distrito Sierra-Norte entre el 1/1/2017 y el 31/12/2017. 354
Tabla 14.24 Bajas por emigración en los barrios del distrito Sierra-Norte entre el 1/1/2017 y el 31/12/2017. 354
Tabla 14.25 Altas por inmigración en el distrito Sierra-Norte desde la provincia de Córdoba en el periodo 1/1/2017 al 31/12/2017 354
Tabla 14.26 Bajas por emigración en el distrito Sierra-Norte hacia la provincia de Córdoba en el periodo 1/1/2017 al 31/12/2017 355
Tabla 14.27 Altas por inmigración en el distrito Sierra-Norte desde otras provincias andaluzas en el periodo 1/1/2017 al 31/12/2017 355
Tabla 14.28 Bajas por emigración en el distrito Sierra-Norte hacia otras provincias andaluzas en el periodo 1/1/2017 al 31/12/2017 355
Tabla 14.29 Altas por inmigración en el distrito Sierra-Norte desde otras Comunidades Autónomas en el periodo 1/1/2017 al 31/12/2017 356
Tabla 14.30 Bajas por emigración en el distrito Sierra-Norte hacia otras Comunidades Autónomas en el periodo 1/1/2017 al 31/12/2017 356
Tabla 14.31 Altas por inmigración en el distrito Sierra-Norte desde el extranjero en el periodo 1/1/2017 al 31/12/2017 357
Tabla 14.32 Bajas por emigración en el distrito Sierra-Norte hacia el extranjero en el periodo 1/1/2017 al 31/12/2017 358
Tabla 14.33 Inmigración desde el extranjero en el distrito Sierra-Norte por tramo de edad y distrito durante el periodo 1/1/2017 al Tabla 14.31/12/2017 358
Tabla 14.34 Emigración hacía el extranjero en el distrito Sierra-Norte por barrio y tramo de edad durante el periodo 34 1/1/2017 al 31/12/2017 359
Tabla 14.35 Movimientos migratorios desde el extranjero en el distrito Sierra-Norte por barrios y nivel de estudios entre el 1/1/2017 y el 31/12/2017. 359
Tabla 14.36 Emigración hacía el extranjero en el distrito Sierra-Norte según nivel de instrucción por Barrios desde el 1/1/2017 al 31/12/2017 359
Tabla 14.37 Movimientos de cambio de domicilio por barrios del distrito Sierra-Norte entre el 1/1/2017 y el 31/12/2017 360
Tabla 14.38 Movimientos de cambio de domicilio por barrios del distrito Sierra-Norte por sexo entre el 1/1/2017 y el 31/12/2017 360
Tabla 15.1 INDICADORES DEMOGRÁFICOS DEL DISTRITO POLÍGONOS INDUSTRIALES AL 1/1/2018 364
Tabla 15.2 Población por sexo de los Polígonos Industriales al 1/1/2018. 366

Tabla 15.3 Núcleos familiares de población de los Polígonos Industriales según composición del número de miembros al 1/1/2018 366
Tabla 15.4 Núcleos de familias monoparentales de los Polígonos Industriales al 1/1/2018. 366
Tabla 15.5 Evolución de la población de los Polígonos Industriales en el periodo 1998-2018. 367
Tabla 15.6 Distribución por tramos de edad de la población de los Polígonos Industriales al 1/1/2018. 368
Tabla 15.7 Personas que viven en unidades unifamiliares por tramos de edad en los Polígonos Industriales al 1/1/2018 368
Tabla 15.8 Personas que viven solas en un edificio por tramos de edad en los Polígonos Industriales al 1/1/2018 369
Tabla 15.9 Población mayor de 64 años en núcleos familiares unipersonales en los Polígonos Industriales al 1/1/2018. 369
Tabla 15.10 Personas mayores de 64 años que viven solas en un edificio por sexo en los Polígonos Industriales al 1/1/2018 369
Tabla 15.11 Núcleos familiares, direcciones postales y habitantes por Polígono Industrial al 1/1/2018. 370
Tabla 15.12 Población de 15 y más años según sexo y nivel de instrucción por barrios al 1/1/2018. 370
Tabla 15.13 Población de 15 y más años según el nivel de instrucción y edad por Polígono Industrial al 1/1/2018. 371
Tabla 15.14 Población nacida en comarcas de la provincia de Córdoba por Polígono Industrial al 1/1/2018 372
Tabla 15.15 Población nacida en otras provincias andaluzas por Polígono Industrial al 1/1/2018 372
Tabla 15.16 Población nacida en otras Comunidades Autónomas por Polígono Industrial al 1/1/2018 372
Tabla 15.17 Población extranjera por continente de procedencia en los Polígonos Industriales al 1/1/2018 372
Tabla 15.18 Población extranjera por países en los Polígonos Industriales al 1/1/2018 373
Tabla 15.19 Movimientos del Padrón Municipal de Habitantes en los Polígonos Industriales del 1/1/2017 al 31/12/2017. 373
Tabla 15.20 Nacimientos y defunciones en los Polígonos Industriales durante el año 2017 373
Tabla 15.21 Defunciones por tramo de edad en los Polígonos Industriales entre el 1/1/2017 y el 31/12/2017. 373
Tabla 15.22 Altas por inmigración en los Polígonos Industriales entre el 1/1/2017 y el 31/12/2017. 374
Tabla 15.23 Bajas por emigración en los Polígonos Industriales entre el 1/1/2017 y el 31/12/2017. 374
Tabla 15.24 Altas por inmigración en los Polígonos Industriales desde la provincia de Córdoba en el periodo 1/1/2017 al 31/12/2017 374
Tabla 15.25 Altas por inmigración en los Polígonos Industriales desde otras provincias andaluzas en el periodo 1/1/2017 al 31/12/2017 374
Tabla 15.26 Bajas por emigración en los Polígonos Industriales hacia otras provincias andaluzas en el periodo 1/1/2017 al 31/12/2017 374
Tabla 15.27 Altas por inmigración en los Polígonos Industriales desde otras Comunidades Autónomas en el periodo 1/1/2017 al 31/12/2017 375
Tabla 15.28 Bajas por emigración en los Polígonos Industriales hacia otras Comunidades Autónomas en el periodo 1/1/2017 al 31/12/2017 375

Tabla 15.29 Altas por inmigración en los Polígonos Industriales desde el extranjero en el periodo 1/1/2017 al 31/12/2017 375
Tabla 15.30 Inmigración desde el extranjero en los Polígonos Industriales por tramo de edad durante el periodo 1/1/2017 al 31/12/2017 375
Tabla 15.31 Movimientos migratorios desde el extranjero en los Polígonos Industriales por nivel de estudios entre el 1/1/2017 y el 31/12/2017. 375
Tabla 15.32 Movimientos de cambio de domicilio en los Polígonos Industriales entre el 1/1/2017 y el 31/12/2017 376
Tabla 15.33 Movimientos de cambio de domicilio por sexo en los Polígonos Industriales entre el 1/1/2017 y el 31/12/2017 376